

**PLAN MUNICIPAL DE
PREVENCIÓN E DEFENSA
CONTRA OS INCENDIOS
FORESTAIS DO CONCELLO DE
SALVATERRA DE MIÑO**



Setembro de 2020

ÍNDICE

1	INTRODUCCIÓN	1
1.1	Antecedentes e xustificación	1
1.2	Obxectivos	2
1.3	Aprobación do Plan Municipal de Prevención e Defensa Contra Incendios Forestais	3
2	ÁMBITO TERRITORIAL	4
2.1	Situación, límites e superficies	4
2.2	Parroquias e núcleos de poboación	5
2.3	Caracterización do medio natural	6
2.3.1	Topografía	6
2.3.2	Climatoloxía	7
2.3.3	Edafoloxía	8
2.3.4	Hidroloxía	9
2.3.5	Flora	10
2.3.6	Fauna	11
2.4	Espazos naturais protexidos	12
3	ANÁLISE DO RISCO DE INCENDIOS	13
3.1	Histórico de incendios	13
3.1.1	Número de incendios e superficie queimada	13
3.1.2	Parroquias de Alta Actividade Incendiaria (PAAI)	16
3.1.3	Activación do PEIFOGA en situación 2	18
4	XESTIÓN DA BIOMASA	23
4.1	Definición das redes secundarias de faixas de xestión de biomasa	23
4.1.1	Perimetral ao solo urbano, núcleo rural e urbanizable	24
4.1.2	Arredor das edificacións destinadas ás persoas, vivendas illadas, urbanizacións, depósitos de lixo, cámpings, gasoleneiras e parques e instalacións industriais situados a menos de 400 metros do monte e arredor das edificacións illadas destinadas ás persoas	25
4.2	Xestión da biomasa en pistas, vías, camiños, estradas de titularidade municipal	26
4.3	Xestión da biomasa nos montes de titularidade municipal	26
4.4	Relación de parcelas afectadas	26

ANEXOS

- 1 Relación de parcelas afectadas

PLANOS

- 1 Plano de Situación
- 2 Rede de defensa contra os incendios forestais
 - 2.1 Rede secundaria de faixas de xestión da biomasa perimetral ao solo urbano, núcleo rural e urbanizable, e arredor das edificacións illadas

MEMORIA

1 INTRODUCCIÓN

1.1 Antecedentes e xustificación

O monte constitúe un patrimonio esencial para o desenvolvemento sustentable de Galicia, onde os terreos de monte constitúen máis do 65% da súa superficie e onde integrados con eles hai 313 concellos cuns 31.550 núcleos de poboación.

Mais o importante valor que o monte desempeña para a nosa sociedade no seu conxunto vén sendo ameazado pola propagación de incendios forestais, afectando á súa riqueza ambiental e paisaxística e ás actividades agroforestais que se desenvolven nel.

Esta situación débenos facer conscientes de que os incendios forestais no medio rural constitúen unha grave ameaza para calquera política de desenvolvemento rural, ademais de comprometer a sustentabilidade económica e social de Galicia.

Os terreos forestais e as súas zonas de influencia teñen unha configuración específica que dificulta a súa protección contra os incendios forestais; entre outras, estas características son a fragmentación da propiedade, o desequilibrio entre zonas, o abandono da agricultura, a ganadería extensiva sen control e a progresiva transformación das parcelas agrícolas fragmentadas en terreos de monte, o que deu lugar a unha progresiva desorde do territorio incrementando a ameaza derivada dun incendio forestal.

O *Estatuto de autonomía de Galicia* no artigo 27.10 e a *Constitución de 1978* nos artigos 148.1.8 e 149.1.23 determinan o marco normativo xeral de referencia en materia de prevención e incendios forestais. A *Lei 43/2003, de 21 de novembro, de montes*, atribúe á Comunidade Autónoma a facultade para desenvolver os aspectos de defensa contra incendios forestais dotando dun marco regulador legislativo que contribúe a fortalecer a seguridade xurídica das administracións públicas galegas e dos cidadáns na prevención e defensa contra os incendios forestais.

A *Lei 7/2012, do 28 de xuño, de montes de Galicia*, ten por obxecto establecer o marco normativo

dos montes e terreos forestais existentes na Comunidade Autónoma de Galicia, e será aplicable a todos os montes ou terreos forestais do territorio.

A *Lei 3/2007, do 9 de abril, de prevención e defensa contra os incendios forestais de Galicia*, estrutura o planeamento de defensa do espazo rural fronte aos incendios forestais, en varios niveis: galego, de distrito, municipal e inframunicipal. No seu *artigo 7* atribúe a competencia dos concellos de elaborar e aprobar os plans municipais de prevención e defensa contra os incendios forestais, adoptar as medidas de prevención de incendios forestais que lles correspondan en terreos que lles sexan da súa titularidade, ordenar a execución das obras necesarias para conservar e manter o solo e a biomasa vexetal nas condicións precisas que eviten os incendios, e de forma máis concreta a ordenación e execución subsidiaria da xestión da biomasa, así coma o deber de xestionar as redes secundarias de faixas de xestión de biomasa e as faixas laterais das redes viarias da súa titularidade.

Neste marco, o planeamento a nivel municipal integrará nos plans de emerxencias municipais as actuacións de prevención e defensa contra os incendios forestais, con arranxo ó previsto na lexislación galega de emerxencias, sendo a *Lei 2/1985, do 21 de xaneiro, sobre protección civil*, a *Lei 5/2007, do 7 de maio, de emerxencias de Galicia (Platerga)* e o *Plan especial de protección civil ante emerxencias por incendios forestais na Comunidade Autónoma de Galicia (Peifoga)*.

1.2 Obxectivos

O obxectivo principal do presente Plan Municipal de Prevención e Defensa contra Incendios Forestais, en cumprimento do establecido na *Lei 3/2007*, é a definición da rede de faixas secundarias de xestión de biomasa, formadas por un conxunto de parcelas lineais do territorio estratexicamente localizadas, e garantir o control e a eliminación total ou parcial da biomasa forestal, mediante técnicas silvícolas axeitadas, co fin principal de reducir o risco de incendio e protexer a seguranza das persoas.

Este obxectivo fundamental concrétase nunha serie de accións sobre o territorio que buscan organizar a xestión da biomasa en zonas estratéxicas, especialmente aquelas declaradas de alto

risco de incendio, unido á construción e mantemento de faixas exteriores de protección de zonas poboadas, o tratamento de áreas forestais nun esquema de intervención segundo modelos silvícolas previamente establecidos, no ámbito da defensa de persoas e bens e a defensa dos montes.

A redacción do presente Plan pretende, por tanto, aportar un documento que conteña as accións necesarias para a defensa contra os incendios forestais efectuando unha análise da situación actual, e establece unha zonificación do territorio como marco das directrices de actuación a realizar para acadar os obxectivos propostos.

1.3 Aprobación do Plan Municipal de Prevención e Defensa Contra Incendios Forestais

É competencia dos concellos elaborar e aprobar os plans municipais de prevención e defensa contra os incendios forestais, e integralos nos plans de emerxencias municipais, de acordo co previsto na lexislación galega de emerxencias.

Os plans deberán ser redactados por técnicos competentes en materia forestal.

A estrutura deste plan, ven definida no *artigo 16* da *Lei 3/2007*, e axustarase ás directrices que estableza a normativa aplicable en materia de emerxencias.

Será a dirección xeral competente en materia forestal quen emita informe preceptivamente e con carácter vinculante sobre os plan municipais de prevención e defensa contra os incendios forestais antes da súa aprobación. O ámbito do plan poderá ser de todo o concello ou ilo desenvolvendo por zonas.

A coordinación e a xestión do planeamento municipal de prevención e defensa contra os incendios forestais compétenlle a alcaldía. A elaboración, execución e actualización deste planeamento ten carácter obrigatorio.

Os plans municipais de prevención e defensa contra os incendios forestais deberán adaptarse ao disposto nesta Lei nun prazo de cinco anos desde a súa entrada en vigor.

2 ÁMBITO TERRITORIAL

O marco xeográfico obxecto do presente Plan Municipal de Prevención e Defensa Contra os Incendios Forestais é o concello de Salvaterra de Miño, localizado na provincia de Pontevedra, dentro do Distrito Forestal XVII O Condado-A Paradanta.

2.1 Situación, límites e superficies

Situación

O concello de Salvaterra de Miño sitúase na provincia de Pontevedra. As súas coordenadas xeográficas son:

- Latitude: 42°7'15,56"N
- Lonxitude: 8°27'50,61"W

Límites

- a Norte: concello de Ponteareas.
- b Oeste: concellos de Ponteareas e Salceda de Caselas.
- c Sur: Portugal.
- d Leste: concello de As Neves.

Superficie

Ten unha extensión de 62,5 km².



Mapa 1 Localización do concello

2.2 Parroquias e núcleos de poboación

O concello distribúese en 17 parroquias que se relacionan na seguinte táboa:

Parroquia	Superficie	Habitantes
Alxén (San Paio)	547,77	654
Arantei (San Pedro)	443,58	407
Cabreira (San Miguel)	388,31	418
Corzáns (San Miguel)	193,10	249
Fiolledo (San Paio)	257,37	246
Fornelos (San Xoán)	490,11	714
Leirado (San Salvador)	449,34	593
Lira (San Simón)	368,05	287
Lourido (Santo André)	153,34	130
Meder (Santo Adrián)	391,96	450
Oleiros (Santa María)	392,25	401
Pesqueiras (Santa Mariña)	372,43	489
Porto (San Paulo)	255,35	214
Salvaterra (San Lourenzo)	703,24	4000
Soutolobre (Santa Comba)	233,92	116
Uma (Santo André)	373,74	174
Vilacova (San Xoán)	235,09	149

Táboa 1 Táboa de parroquias e habitantes (Fonte: IGE)

*Superficie en hectáreas



Mapa 2 Mapa de parroquias

2.3 Caracterización do medio natural

2.3.1 Topografía

O concello de Salvaterra de Miño, é un municipio da provincia de Pontevedra, dende o punto de vista fisiográfico Salvaterra atópase enclavada no Condado, val do río Tea e baixo val do Miño. Topográficamente correspóndese coa parte final do val do río Tea, na súa confluencia co Miño. A isohipsa de 100 m sobre o nivel do mar enmarca practicamente a este municipio. Xeomorfolóxicamente, estamos ante a tripla acción de: movementos tectónicos, en principio os movementos hercinianos – de clara dirección meridiana –, e finalmente os do Neóxeno – Cuaternario, responsables da activación e profundización das fallas e fracturas hercínicas; a erosión diferencial que actúa sobre a diferente composición litolóxica, en especial sobre os granitos sinoroxénicos e posoroxénicos, responsables das formas suaves do modelado granítico marxinal (o xabre) nas vertentes dos vales, ao mesmo tempo que dá lugar á existencia de penedos e relevos residuais que topográficamente son os interfluvios ou interarrosios; e a acción do modelado fluvial, en especial do Miño, responsable das terrazas, dos arrastres en forma de

limos, gravas e areas que se acumulan nas súas actuais beiras ou ben nas que conformou ao longo do tempo xeolóxico. En base a iso podemos distinguir a presenza de vales de dirección meridiana, fundamentalmente o río Tea e secundariamente o Mendo e o Caselas, paralelos ao primeiro. Como relevos residuais podemos observar os de Sampaio de Fiolledo ou os de Meder, que son pequenas divisorias de augas. A acción fluvial do Miño é ben manifesta nos depósitos fluviais de Oleiros ou na extracción de gravas e areas do propio río. Respecto á clinometría, hai que resaltar a presenza masiva de escasas pendentes, pois as máis frecuentes nunca alcanzan o 20%, só un 8% da superficie municipal ten pendentes superiores e corresponden ás parroquias de Uma, Vilacova, Pesqueira e Lira. Son precisamente Uma e Vilacova onde se rexistran as cotas máis altas (mesmo superiores a 300 m), pero xa sinalamos a posición marxinal destas dúas parroquias en relación ao resto do municipio. No conxunto compacto das restantes 15 parroquias as altitudes máis destacadas son as que limitan co municipio de As Neves e logo os relevos residuais de Fiolledo. Globalmente, trátase dunha topografía movida, ou sexa, con continuas liñas de horizonte, consecuencia da multitude de arrosos e pequenos ríos que conforman as súas vertentes.

2.3.2 Climatoloxía

A localización xeográfica do municipio de Salvaterra, fai que posúa un clima oceánico húmido. As temperaturas son suaves durante todo o ano cunha media de 14 °C, mentres que as precipitacións son frecuentes e abundantes ao longo do ano, excepto nos meses de verán. A situación do municipio e o relevo fan que as precipitacións sexan abundantes e practicamente uniformes en todo o seu territorio. Analizando a recollida de auga, nos diferentes municipios, pódese observar como a medida que sobes de altitude, aumentan as precipitacións. Ao longo do ano, as precipitacións totais recollidas, na maior parte de territorio están ao redor dos 1.300 – 1.400 mm. Tendo algunhas excepcións nas parroquias de Vilacoba e Uma. Na parroquia de Vilacoba prodúcese un aumento das precipitacións, motivado pola elevación do terreo nesta mesma dirección, podendo chegar a recollese 1.600 mm. O mesmo ocorre na parroquia de

Uma, onde a maior altitude do relevo provoca un aumento da auga e da choiva recollida, cun total anual que rolda os 1.800 mm. Os meses de maior pluviosidade son novembro, decembro e xaneiro, mentres que os que presentan unha menor recollida de auga, son xuño, xullo e agosto. A temperatura media anual do municipio de Salvaterra, está en torno os 15 °C. Do mesmo xeito que as precipitacións, o relevo modifica as condicións térmicas do territorio, aumentando as temperaturas a medida que descendemos de altitude. A temperatura media anual da maior parte do municipio rolda os 15 °C, pero as baixas temperatura das parroquias de Vilacoba e Uma, fan descender a variación térmica. Para facerse unha idea, a parte norte de Vilacoba, posúe temperaturas que roldan os 15 °C igual que os demais municipios, pero a zona sur, que presenta unha maior altitude, recolle temperaturas de 13 °C e 14 °C. Por estacións, o verán é a época que alcanza maiores temperaturas, superando os 20 °C, seguido da primavera cunha media anual de 18 °C. As temperaturas máis baixas recóllense nos meses de outono e inverno, roldando os 10 °C. A amplitude térmica anual, indica a diferenza existente entre a temperatura media máxima e a temperatura media mínima, recollida ao longo do ano. A totalidade do municipio, presenta unha oscilación térmica suave, que rolda os 13 °C. A parroquia de Uma, presenta uns contrastes maiores debido á súa altitude, chegando a unha amplitude de 14 °C.

A combinación do relevo e o clima converten ao municipio de Salvaterra, nunha superficie con clara vocación hortícola. En efecto, a disposición meridiana do val do Tea, orientada cara ao sur, cunha elevada insolación anual e forte humidade convértena nun lugar propicio para o desenvolvemento de cultivos de invernadoiros ou ben de horta ao aire libre.

2.3.3 Edafoloxía

O estudo do chan de Salvaterra móstranos que pertence aos grupos cualificados pola publicación do Ministerio de agricultura “Mapas provinciais de chans”, cos nome de:

Albeiros: son chans case chairos de pendente media ata o 40% pero neste caso, a serie estudada séguese dando en pendentes baixas asociada con litosois, que son os que ocupan as pendentes locais altas, dedicadas a monte. Teñen boa drenaxa e regular escorrenta.

Felpos: chans de relativamente pouca pendente con boa escorrenta e boa drenaxe.

Goian: chan de relativamente pouca pendente con boa escorrenta e bo drenaxe interno aínda que nas proximidade do río Miño está parcialmente impedido; en tales casos adoitan ser terreos de inundación, presentando entón lixeiros síntomas de gleización.

Xove: situado en terreos ondulados con suaves pendentes, ten boa escorrenta e boa drenaxe.

Samarugo: presenta gran variabilidade de pendentes con boa escorrenta e boa drenaxe.

Necesitan encalado. Son chans non moi profundos, pero o suficiente para cultivos anuais.

Estamos ante a presenza duns chans acedos e fortemente acedos e pobres en potasio. Pero isto é normal en Galicia, e pode corrixirse co encalado do chan e con abonos minerais. A textura dominante é francoareosa, o cal leva implícitos problemas de filtración ata niveis fondos dos nutrientes, con todo hai lugares con estrutura favorable.

2.3.4 Hidroloxía

A rede hidrográfica de Salvaterra está constituída por un eixo principal presentado polo río Miño que discorre en dirección este – suroeste e os seus afluentes fundamentais neste tramo son os ríos Caselas, Tea e Mendo que discorren transversalmente ao Miño e recollen as achegas dos numeroso regachos, xeralmente de escasa entidade que flúen a estes (rego Maneira, rego Lobeiro, rego Porbusiños...) así como o Uma paralelo ao Miño. En xeral todos aqueles drenan a superficie municipal atravesando escasas pendentes. O caudal de río e arrosos é bastante variable, presentando as súas crecidas no outono – inverno e unha considerable estiaxe no verán.

2.3.5 Flora

A vexetación está conformada por bosques disclímax de piñeiros (en especial *Pinus pinaster*) e de eucaliptos (*Eucalyptus globulus*), consecuencia da acción antrópica reforestadora. Máis reducidas son as asociacións *Alnion glutinosae*, que corresponde ás ribeiras dos ríos

O piñeiro (*Pinus pinaster*), aparece principalmente en solitario, aínda que en ocasións tamén se atopa formando bosques mixtos con outras especies. As maiores formacións de *Pinus pinaster* en solitario, atópanse na metade centro este do municipio, destaca a área que ocupan nas parroquias de Leirado, Fiolledo, Oleiros e Salvaterra. Tamén se pode atopar, aínda que en menor cantidade, nas parroquias de Alxén, Arantei, Porto ou Fornelos. Na metade norte o *Pinus pinaster*, só aparece asociado a outras especies, como o *Eucalyptus globulus* e o *Quercus robur*, as zonas máis frecuentes destes bosques mixtos, son as parroquias de Lourido, Pesqueiras, Corzáns e Sotolobre. Os eucaliptos ocupan unha superficie pequena no conxunto municipal, existindo pequenas extensións desta especie na parroquia de Cabreira, Salvaterra e Vilacoba.

O seguinte conxunto de maior extensión, son as zonas de uso agrícola, que se localizan ao longo de toda a superficie municipal. As zonas agrícolas, son aproveitadas no seu maior parte para o cultivo de viño, destacando os cultivos das parroquias de Lira, Uma, Meder e Salvaterra. A presenza de especies autóctonas é moi escasa, limitándose á vexetación ribeirega, localizada nas marxes do río Tea e Caselas. O resto de árbores frondosas, como o carballo, en moi poucas ocasións aparece como especie dominante, sendo máis habitual atopala nos bosques mixtos, con árbores traídas de fóra, como o piñeiro ou o eucalipto. Destaca tamén a existencia dunha pequena extensión de carballos, na parroquia de Leirado, mentres en Vilacoba e Uma, aparece asociado a outras especies.

2.3.6 Fauna

En canto á fauna, a presenza de especies faunísticas está fortemente condicionada polo medio circundante, especialmente pola cobertura vexetal natural e a presenza humana. A fauna que se pode atopar no entorno do concello de Salvaterra de Miño é:

Anfibios

Salamántiga (*Salamandra salamandra*).

Réptiles

Cobra de escada (*Rhinechis scalaris*), cobra viperina (*Natrix maura*), lagartixa rabuda alxeriana (*Psammotromus algirus*), lagartixa galega (*Podarcis bocagei*) e lagartija dos penedos (*Podarcis hispanica*)

Peixes

Sabela (*Alosa fallax*), anguía (*Anguilla anguilla*), bermelliña (*Chondrostoma arcasii*), boga do Douro (*Chondrostoma duriense*), lamprea marina (*Petromyzon marinus*), sáballo (*Alosa alosa*), salmón común (*Salmo salar*) e troita (*Salmo trutta*)

Aves

Bico de coral común (*Estrilda astrild*), azulenta común (*Prunella modularis*), gabeador común (*Certhia brachydactyla*), falcón pequeno (*Falco subbuteo*), cotovía pequena (*Lullula arborea*), lavanco común (*Anas platyrhynchos*), gaio común (*Garrulus glandarius*), moucho de orellas (*Otus scops*), andoriña de cu branco (*Delichon urbicum*), andoriña das barreiras (*Riparia riparia*), carriza dos xuncos (*Cisticola juncidis*), miñado común (*Buteo buteo*), cardeal común (*Pyrrhula pyrrhula*), avelaiona (*Strix aluco*), ferreiriño real (*Parus major*), ferreiriño carboeiro (*Parus ater*), folosa das canaveiras (*Acrocephalus scirpaceus*), carriza (*Troglodytes troglodytes*), noiteboa cincenta (*Caprimulgus europaeus*), rabirrubio común (*Phoenicurus ochruros*), corvelo (*Corvus corone*), papuxa de cabeza negra (*Sylvia melanocephala*), papuxa das amoras (*Sylvia atricapilla*), papuxa do mato (*Sylvia undata*), escribetna riscada (*Emberiza cia*), escribenta común (*Emberiza cirius*), estorniño negro (*Sturnus unicolor*), galiña do río (*Gallinula chloropus*), gabián común (*Accipiter nisus*), andoriña común (*Hirundo rustica*), pardal común (*Passer domesticus*),

ferreiriño azul (*Parus caeruleus*), xílgaro (*Carduelis carduelis*), lavandeira branca (*Motacilla alba*), lavandeira real (*Motacilla cinerea*), millafre negro (*Milvus migrans*), melro común (*Turdus merula*), pombo das rochas (*Columba livia*), pombo torcaz (*Columba palumbus*), liñaceiro común (*Carduelis cannabina*), paporrubio (*Erithacus rubecula*), peto real (*Dendrocopos major*), pimpín común (*Fringilla coelebs*), peto verde eurasiático (*Picus viridis*), zurrasca común (*Rallus aquaticus*), estrelleira riscada (*Regulus ignicapilla*), rousinol bravo (*Cettia cetti*), chasco común (*Saxicola torquatus*), rola común (*Streptopelia turtur*), rola turca (*Streptopelia decaocto*), pega (*Pica pica*), cirrío común (*Apus apus*), xirín (*Serinus serinus*), verderolo común (*Carduelis chloris*), folosa poliglota (*Hippolais polyglotta*), tordo do visgo (*Turdus viscivorus*) e tordo común (*Turdus philomelos*).

Mamíferos

Coello (*Oryctolagus cuniculus*), lontra (*Lutra lutra*), rata común (*Rattus norvegicus*) e rato caseiro (*Mus musculus*).

2.4 Espazos naturais protexidos

Na seguinte táboa recóllense os espazos naturais protexidos presentes total ou parcialmente no concello. Nestas áreas poderanse seguir levando a cabo de maneira ordenada os usos e as actividades tradicionais que non vulneren os valores protexidos. Para o resto das actuacións, incluíndo a realización de edificacións, será precisa a autorización da Consellería de Medio Ambiente.

Nome	Categoría	Código
Baixo Miño	Zonas Especiais de Conservación (ZEC)	ES1140007
	Rede Natura 2000	ES1140007
	Zona de Especial Protección dos Valores Naturais (ZEPVN)	
Río Tea	Zonas Especiais de Conservación (ZEC)	ES1140006
	Rede Natura 2000	ES1140006
	Zona de Especial Protección dos Valores Naturais (ZEPVN)	

Táboa 2 Espazos naturais protexidos (Fonte: IET)

3 ANÁLISE DO RISCO DE INCENDIOS

A análise estatística dos incendios forestais acontecidos no concello foi elaborada a partir dos datos proporcionados pola Consellería do Medio Rural para o período 2008-2017.

Segundo o PEIFOGA, o Índice de Risco Potencial (IRP) para o concello é **Alto** e **SI** está declarado como Zona de Alto Risco (ZAR).

3.1 Histórico de incendios

3.1.1 Número de incendios e superficie queimada

Para o período considerado o concello presenta unha media de 25,50 incendios/ano e 84,15 hectáreas/ano queimadas. O número de incendios forestais ocorridos foi de 255 lumes, queimando un total de 841,52 hectáreas, 752,96 arboradas e 88,56 rasas. Na seguinte táboa e gráfica amósanse os datos de superficies queimadas e o número de incendios ocorridos no período 2008-2017.

Parroquia	Ano	Nº	Superficie Arborada	Superficie Rasa	Superficie Total
Alxén (San Paio)	2008	2	0,10	0,08	0,18
Arantei (San Pedro)	2008	3	0,99	0,00	0,99
Cabreira (San Miguel)	2008	1	0,04	0,00	0,04
Corzáns (San Miguel)	2008	1	0,01	0,00	0,01
Leirado (San Salvador)	2008	3	0,80	0,00	0,80
Lira (San Simón)	2008	1	0,04	0,00	0,04
Salvaterra (San Lourenzo)	2008	4	0,38	0,02	0,40
Uma (Santo André)	2008	2	0,10	0,30	0,40
Vilacova (San Xoán)	2008	2	0,06	0,04	0,10
Alxén (San Paio)	2009	3	0,34	0,00	0,34
Arantei (San Pedro)	2009	4	0,42	0,02	0,44
Fiolledo (San Paio)	2009	1	0,01	0,00	0,01
Fornelos (San Xoán)	2009	1	0,40	0,00	0,40
Leirado (San Salvador)	2009	2	0,12	0,00	0,12
Lira (San Simón)	2009	4	1,35	0,05	1,40
Lourido (Santo André)	2009	1	0,07	0,00	0,07
Meder (Santo Adrián)	2009	3	0,96	0,05	1,01
Oleiros (Santa María)	2009	1	0,15	0,00	0,15
Porto (San Paulo)	2009	4	0,33	0,02	0,35
Salvaterra (San Lourenzo)	2009	16	2,01	0,02	2,03

Parroquia	Ano	Nº	Superficie Arborada	Superficie Rasa	Superficie Total
Soutolobre (Santa Comba)	2009	1	0,01	0,00	0,01
Uma (Santo André)	2009	4	0,09	0,06	0,15
Vilacova (San Xoán)	2009	2	0,05	0,04	0,09
Alxén (San Paio)	2010	2	0,29	0,00	0,29
Arantei (San Pedro)	2010	1	0,10	0,00	0,10
Cabreira (San Miguel)	2010	2	0,01	0,01	0,02
Fornelos (San Xoán)	2010	2	1,91	0,00	1,91
Leirado (San Salvador)	2010	3	0,07	0,05	0,12
Meder (Santo Adrián)	2010	8	0,90	0,19	1,09
Pesqueiras (Santa Mariña)	2010	1	0,08	0,00	0,08
Porto (San Paulo)	2010	1	0,11	0,00	0,11
Salvaterra (San Lourenzo)	2010	4	1,10	0,00	1,10
Uma (Santo André)	2010	3	0,02	0,06	0,08
Alxén (San Paio)	2011	5	2,29	0,02	2,31
Fiolledo (San Paio)	2011	2	0,45	0,00	0,45
Fornelos (San Xoán)	2011	2	0,35	0,30	0,65
Lira (San Simón)	2011	1	0,04	0,00	0,04
Meder (Santo Adrián)	2011	7	3,39	0,08	3,47
Pesqueiras (Santa Mariña)	2011	8	0,63	0,00	0,63
Porto (San Paulo)	2011	4	1,91	0,00	1,91
Salvaterra (San Lourenzo)	2011	3	0,16	0,17	0,33
Soutolobre (Santa Comba)	2011	3	0,39	0,00	0,39
Uma (Santo André)	2011	3	7,26	0,00	7,26
Alxén (San Paio)	2012	3	0,08	0,01	0,09
Corzáns (San Miguel)	2012	1	0,00	0,01	0,01
Fornelos (San Xoán)	2012	1	0,17	0,00	0,17
Lourido (Santo André)	2012	2	0,95	0,20	1,15
Meder (Santo Adrián)	2012	1	0,02	0,05	0,07
Oleiros (Santa María)	2012	2	0,09	0,00	0,09
Pesqueiras (Santa Mariña)	2012	3	0,08	0,00	0,08
Salvaterra (San Lourenzo)	2012	1	0,03	0,00	0,03
Soutolobre (Santa Comba)	2012	3	0,04	0,04	0,08
Vilacova (San Xoán)	2012	1	0,03	0,07	0,10
Arantei (San Pedro)	2013	1	0,06	0,00	0,06
Fornelos (San Xoán)	2013	3	0,43	0,00	0,43
Leirado (San Salvador)	2013	2	0,92	0,01	0,93
Lira (San Simón)	2013	1	0,01	0,01	0,02
Lourido (Santo André)	2013	4	2,47	0,00	2,47
Oleiros (Santa María)	2013	1	0,00	0,04	0,04
Pesqueiras (Santa Mariña)	2013	18	3,26	0,08	3,34
Salvaterra (San Lourenzo)	2013	8	0,58	0,74	1,32
Soutolobre (Santa Comba)	2013	1	0,07	0,00	0,07
Vilacova (San Xoán)	2013	7	4,47	0,50	4,97
Alxén (San Paio)	2014	2	0,05	0,04	0,09
Arantei (San Pedro)	2014	1	0,12	0,00	0,12
Fornelos (San Xoán)	2014	1	0,87	0,23	1,10
Leirado (San Salvador)	2014	1	0,06	0,00	0,06
Pesqueiras (Santa Mariña)	2014	4	1,04	0,99	2,03

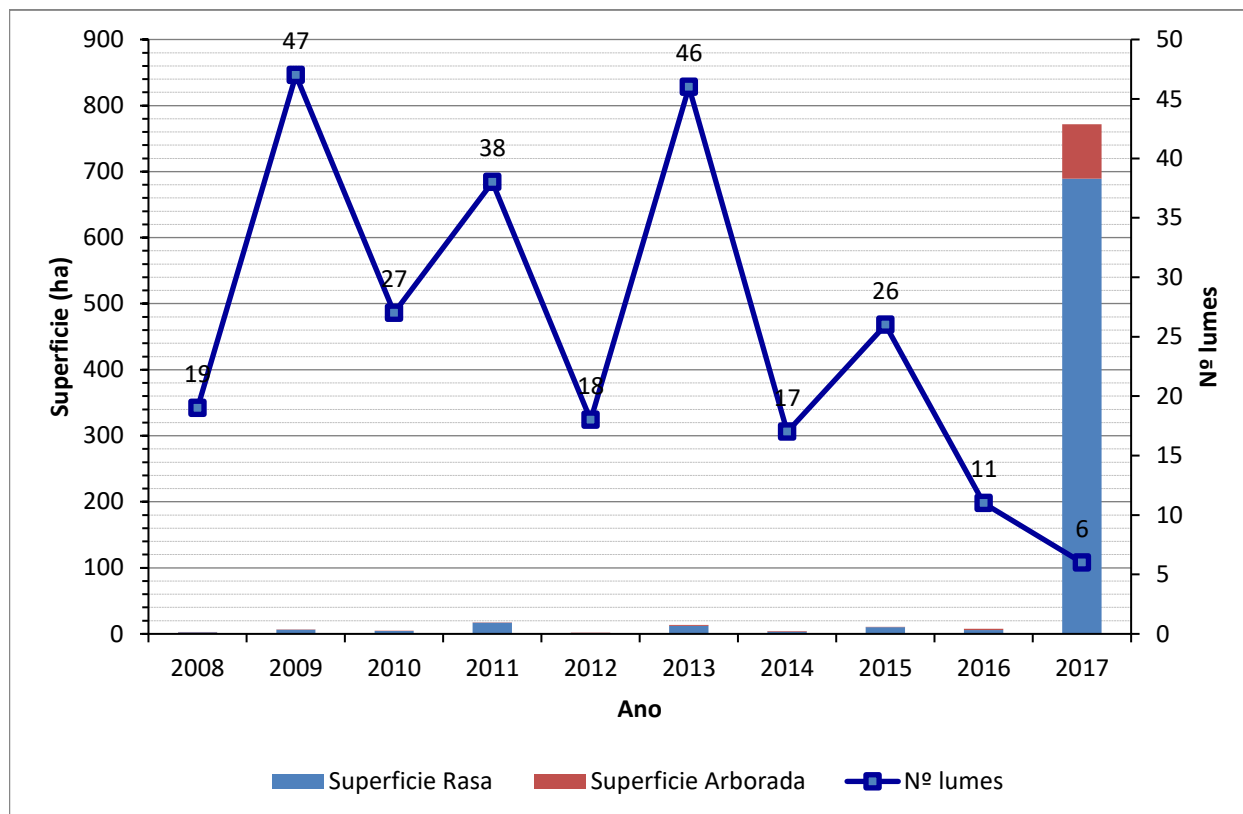
Parroquia	Ano	Nº	Superficie Arborada	Superficie Rasa	Superficie Total
Porto (San Paulo)	2014	2	0,38	0,00	0,38
Soutolobre (Santa Comba)	2014	2	0,19	0,00	0,19
Vilacova (San Xoán)	2014	4	0,56	0,04	0,60
Alxén (San Paio)	2015	4	2,18	0,00	2,18
Cabreira (San Miguel)	2015	3	0,83	0,00	0,83
Fornelos (San Xoán)	2015	1	0,11	0,00	0,11
Meder (Santo Adrián)	2015	1	0,02	0,00	0,02
Oleiros (Santa María)	2015	1	0,04	0,00	0,04
Pesqueiras (Santa Mariña)	2015	1	0,80	0,05	0,85
Porto (San Paulo)	2015	1	0,00	0,11	0,11
Salvaterra (San Lourenzo)	2015	11	3,72	0,04	3,76
Soutolobre (Santa Comba)	2015	2	2,07	0,00	2,07
Vilacova (San Xoán)	2015	1	0,60	0,00	0,60
Alxén (San Paio)	2016	5	2,01	0,00	2,01
Fornelos (San Xoán)	2016	1	0,23	0,00	0,23
Lira (San Simón)	2016	1	0,14	0,00	0,14
Porto (San Paulo)	2016	1	0,15	0,00	0,15
Salvaterra (San Lourenzo)	2016	3	3,41	1,60	5,01
Alxén (San Paio)	2017	1	0,00	0,01	0,01
Fiolledo (San Paio)	2017	1	1,20	0,00	1,20
Fornelos (San Xoán)	2017	1	0,08	0,00	0,08
Pesqueiras (Santa Mariña)	2017	1	688,03	82,11	770,14
Uma (Santo André)	2017	2	0,02	0,00	0,02
TOTAL		255	752,96	88,56	841,52

Táboa 3 Número de incendios e superficie queimada no período 2008-2017 (Fonte: Consellería do Medio Rural)

*Superficie en hectáreas

Parroquia	TOTAL	2008	2009	2010	2011	2012	2013	2014	2015	2016	2017
Alxén (San Paio)	27	2	3	2	5	3	0	2	4	5	1
Arantei (San Pedro)	10	3	4	1	0	0	1	1	0	0	0
Cabreira (San Miguel)	6	1	0	2	0	0	0	0	3	0	0
Corzans (San Miguel)	2	1	0	0	0	1	0	0	0	0	0
Fiolledo (San Paio)	4	0	1	0	2	0	0	0	0	0	1
Fornelos (San Xoán)	13	0	1	2	2	1	3	1	1	1	1
Leirado (San Salvador)	11	3	2	3	0	0	2	1	0	0	0
Lira (San Simón)	8	1	4	0	1	0	1	0	0	1	0
Lourido (Santo André)	7	0	1	0	0	2	4	0	0	0	0
Meder (Santo Adrián)	20	0	3	8	7	1	0	0	1	0	0
Oleiros (Santa María)	5	0	1	0	0	2	1	0	1	0	0
Pesqueiras (Santa Mariña)	36	0	0	1	8	3	18	4	1	0	1
Porto (San Paulo)	13	0	4	1	4	0	0	2	1	1	0
Salvaterra (San Lourenzo)	50	4	16	4	3	1	8	0	11	3	0
Soutolobre (Santa Comba)	12	0	1	0	3	3	1	2	2	0	0
Uma (Santo André)	14	2	4	3	3	0	0	0	0	0	2
Vilacova (San Xoán)	17	2	2	0	0	1	7	4	1	0	0
TOTAL	255	19	47	27	38	18	46	17	26	11	6

Táboa 4 Distribución dos incendios no período 2008-2017 (Fonte: Consellería do Medio Rural)



Gráfica 1 Superficie quemada e número de incendios ocorridos no período 2008-2017 (Fonte: Elaboración propia)

3.1.2 Parroquias de Alta Actividade Incendiaria (PAAI)

Segundo a Lei 7/2012, do 28 de xuño, de montes de Galicia as parroquias de alta actividade incendiaria son aquelas parroquias incluídas en zonas declaradas como de alto risco que, polo número de incendios forestais reiterados ou pola súa gran virulencia, precisen medidas extraordinarias de prevención de incendios e de protección dos montes fronte aos impactos producidos por eles.

Nas parroquias de alta actividade incendiaria realizarase un seguimento exhaustivo de calquera actividade incluída no territorio e intensificaranse as actuacións de vixilancia e disuasión.

No concello de Salvaterra de Miño non hai declarada ningunha parroquia de alta actividade incendiaria segundo o Plan de prevención e defensa contra os incendios forestais de Galicia (PLADIGA 2020).

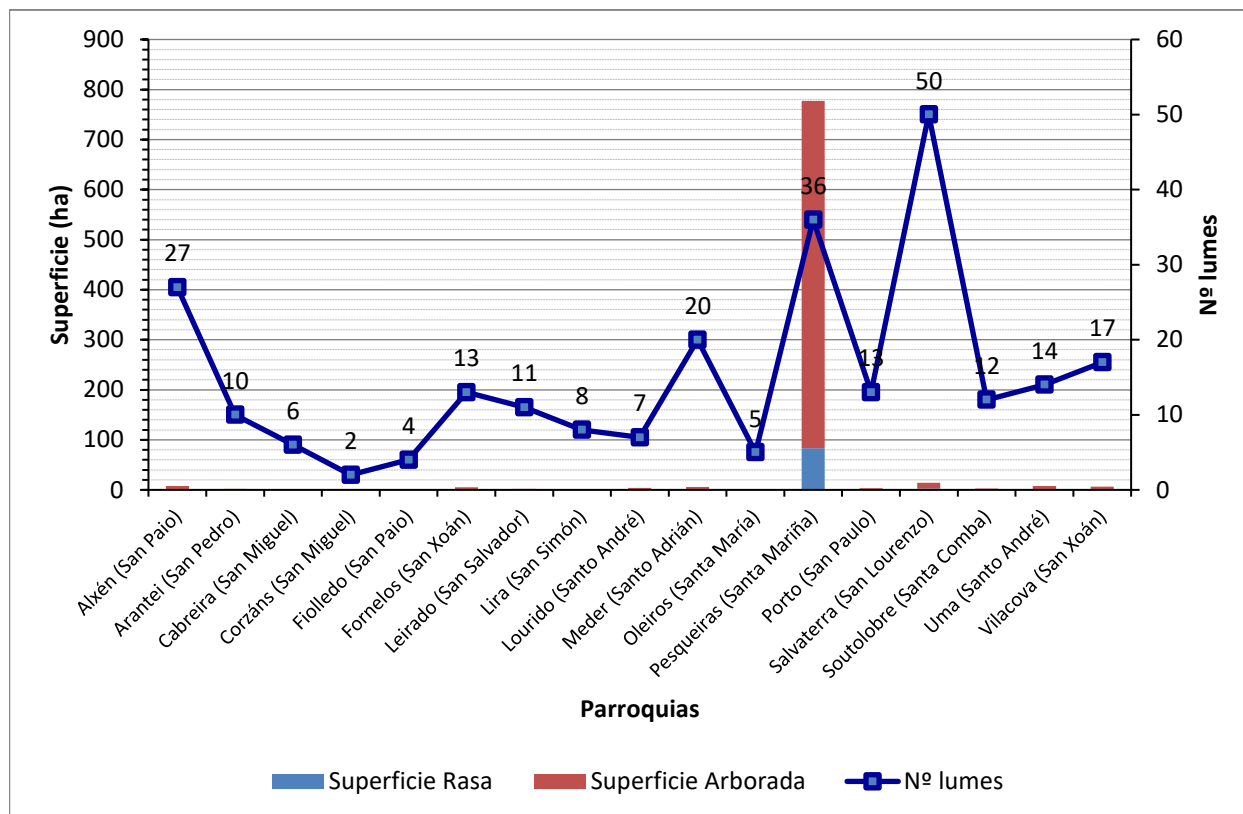
Amósanse a continuación os datos desagregados por parroquias. Tal e como se pode apreciar, o

maior número de incendios ocorre na parroquia de Salvaterra (San Lourenzo), sendo a de Pesqueiras (Santa Mariña) a que presenta maior superficie queimada.

Parroquia	Nº	Superficie Arborada	Superficie Rasa	Superficie Total
Alxén (San Paio)	27	7,34	0,16	7,50
Arantei (San Pedro)	10	1,69	0,02	1,71
Cabreira (San Miguel)	6	0,88	0,01	0,89
Corzáns (San Miguel)	2	0,01	0,01	0,02
Fiolledo (San Paio)	4	1,66	0,00	1,66
Fornelos (San Xoán)	13	4,55	0,53	5,08
Leirado (San Salvador)	11	1,97	0,06	2,03
Lira (San Simón)	8	1,58	0,06	1,64
Lourido (Santo André)	7	3,49	0,20	3,69
Meder (Santo Adrián)	20	5,29	0,37	5,66
Oleiros (Santa María)	5	0,28	0,04	0,32
Pesqueiras (Santa Mariña)	36	693,92	83,23	777,15
Porto (San Paulo)	13	2,88	0,13	3,01
Salvaterra (San Lourenzo)	50	11,39	2,59	13,98
Soutolobre (Santa Comba)	12	2,77	0,04	2,81
Uma (Santo André)	14	7,49	0,42	7,91
Vilacova (San Xoán)	17	5,77	0,69	6,46
TOTAL	255	752,96	88,56	841,52

Táboa 5 Número total de lumes por parroquia e superficie queimada no período 2008-2017 (Fonte: Consellería do Medio Rural)

*Superficie en hectáreas



Gráfica 2 Superficie quemada e número de incendios forestais por parroquia para o período 2008-2017

3.1.3 Activación do PEIFOGA en situación 2

Segundo o establecido na Directriz básica de planificación de protección civil de emerxencia por incendios forestais (Real Decreto 893/2013, do 15 de novembro) e no PEIFOGA, a clasificación dos lumes depende do establecemento previo dun índice de gravidade potencial, en función do cal se declarará unha situación operativa.

Os índices de gravidade potencial dos lumes determínanse en función da topografía da zona, das dimensións do incendio, dos combustibles existentes, das características das masas forestais ameazadas, das infraestruturas de defensa contra incendios (devasas, rede viaria, reservas e puntos de auga etc.), das condicións meteorolóxicas reinantes (vento, temperatura, humidade relativa), das posibles ameazas potenciais para as persoas non relacionadas cos labores de extinción, da presenza de instalacións e infraestruturas sensibles (tendidos eléctricos, gasodutos, estradas principais...).

Os lumes clasifícanse segundo o seu nivel de gravidade potencial, mediante a seguinte escala:

- **Índice de gravidade potencial 0:** Referido a aquel incendio en que, na súa evolución máis desfavorable, non hai ameaza ningunha para aquelas persoas non relacionadas co dispositivo de extinción, nin para bens distintos aos de natureza forestal, e o dano forestal esperable é moi reducido (pola extensión do incendio ou polas características da masa afectada).
- **Índice de gravidade potencial 1:** Referido a aquel incendio en que, na súa evolución máis desfavorable, se prevé a necesidade de poñer en práctica medidas para a protección de persoas alleas ao dispositivo de extinción e existen bens illados ameazados de natureza non forestal (infraestruturas sensibles ou redes de subministracións), e o dano forestal esperable é considerable (pola extensión do incendio ou polas características da masa afectada).
- **Índice de gravidade potencial 2:** Referido a aquel incendio en que, na súa evolución máis desfavorable, se prevé unha ameaza seria dos núcleos de poboación ou das infraestruturas de especial importancia, e o dano forestal esperable é moi importante (pola extensión do incendio ou polas características da masa afectada), de xeito que se fai necesario adoptar inmediatamente medidas para a atención e o socorro da poboación ou para a protección dos bens.
- **Índice de gravidade potencial 3:** Referido a aquel incendio en que, unha vez apreciadas as circunstancias anteriores no seu índice máximo de gravidade, concorren outras sobre o dispositivo de extinción que imposibilitan continuar co labor encamiñado ao control do incendio.

O índice de gravidade potencial dos incendios establecerao o centro de coordinación central do SPDCIF, a proposta do director técnico de extinción.

A situación operativa dos plans será consecuencia dos danos ocorridos ou do dano potencial que, de forma técnica e realista, se prevé que pode chegar a ocasionar (índice de gravidade potencial) e da dispoñibilidade de medios e recursos dispostos, e teranse en conta ademais

outros criterios relativos a:

- A simultaneidade temporal e/ou a concentración espacial de conatos ou incendios forestais que poderían ter lugar nun espazo territorial determinado.
- A suficiencia, idoneidade e disposición dos medios e recursos cos que conte o plan para o control do incendio e/ou para a atención e o socorro da poboación afectada.
- A estacionalidade temporal, así como a activación e posta en servizo dos dispositivos de prevención e extinción de incendios forestais determinados nos plans.
- Outras circunstancias de índole administrativa por razón do espazo territorial afectado, ou pola intensidade e/ou a gravidade das consecuencias sobrevidas ou potenciais sobre as persoas e os seus bens.
- Calquera outra a criterio da autoridade a quen lle corresponda a dirección do plan activado correspondente.

Atendendo aos criterios anteriores, as situacións operativas do PEIFOGA son:

- **Situación 0:** Situación de emerxencia provocada por un ou varios incendios forestais que, na súa evolución previsible, poidan afectar só bens de natureza forestal e poidan ser controlados cos medios e recursos do propio plan local ou da comunidade autónoma, incluídos os medios do Estado, a condición de que estes últimos actúen dentro da súa zona de actuación preferente. A situación 0 corresponderá con carácter xeral a incendios con IGPO.
- **Situación 1:** Situación de emerxencia provocada por un ou varios incendios forestais que, na súa evolución previsible, poidan afectar gravemente bens forestais e, se é o caso, levemente a poboación e os bens de natureza non forestal e que poidan ser controlados cos medios e recursos do plan da comunidade autónoma, ou para cuxa extinción poida ser necesario que, a solicitude do órgano competente da comunidade autónoma e tras a valoración da Dirección Xeral de Protección Civil e Emerxencias do Ministerio do Interior ou da Dirección Xeral de Desenvolvemento Rural e Política Forestal do Ministerio de Agricultura, Alimentación e Medio Ambiente, segundo

corresponda, sexan incorporados medios extraordinarios.

O plan activarase en situación 1 para incendios IGP0 cando sexa necesaria a incorporación de medios extraordinarios, ou ben para incendios IGP1, declarados así porque o dano esperado é considerable, pola extensión do incendio ou polas características da masa afectada, pero nos que non é necesario poñer en práctica medidas de protección dirixidas á poboación allea ao dispositivo de extinción.

- **Situación 2:** Situación de emerxencia provocada por un ou varios incendios forestais que, na súa evolución previsible, poidan afectar gravemente a poboación e os bens de natureza non forestal, e que esixen a adopción inmediata de medidas de protección e socorro. Pode ser necesario que, a solicitude do órgano competente da comunidade autónoma, sexan incorporados medios extraordinarios ou que poden comportar situacións que deriven cara ao interese nacional.

O plan activarase en situación 2 para incendios IGP1 ou superiores cando a cualificación veña motivada pola afección á poboación e aos bens de natureza non forestal (vías principais de comunicación e redes principais de subministración) e sexa necesario adoptar medidas de protección dirixidas á poboación, tales como evacuación e/ou albergue.

A cualificación da situación operativa do plan será establecida polo director do plan a través do centro de coordinación central do SPDCIF para as situacións 0 e 1 e, polo delegado territorial da Xunta de Galicia na provincia que estea afectada polo lume, para a situación 2, a proposta do centro de coordinación central do SPDCIF. Esta cualificación poderá variar de acordo coa evolución do incendio. Así mesmo, a situación operativa 1 será comunicada ao organismo competente en materia de protección civil, a través do CAE112.

- **Situación 3:** Situación de emerxencia correspondente e consecutiva á declaración de emerxencia de interese nacional polo Ministerio do Interior. Efectuarase por propia iniciativa ou a instancia do conselleiro competente en materia de protección civil ou do

delegado do Goberno en Galicia.

En incendios IGP1, nos que se prevexa a necesidade de poñer en práctica medidas de protección á poboación allea ao dispositivo de extinción, podendo ser ou non necesarios a incorporación de medios extraordinarios, activarase o plan en situación 2.

O procedemento será o seguinte:

Unha vez determinada polo CCC, a proposta do director técnico de extinción, a necesidade de poñer en práctica de medidas de protección dirixidas á poboación, procederá a solicitar a declaración de situación 2 do PEIFOGA, e trasladará ao técnico de garda do sistema integrado de emerxencias o motivo da solicitude: persoas ou bens ameazados, posibilidade de evacuación, cortes de estradas, ferrocarril etc.

Unha vez declarada a situación 2, comunicarase a:

- Xefe/a do Servizo Provincial de Emerxencias, ou persoa que o substitúa.
- Alcalde/s dos concellos afectados.
- Delegación e Subdelegación do Goberno.
- Xefe/a Territorial de Presidencia.
- Xefe/a Territorial de Medio Rural.
- Dirección xeral de Emerxencias e Interior.
- Xerente de la Axencia Galega de Emerxencias.

E mobilizaranse os grupos operativos previstos, segundo as necesidades:

- Sanitaria.
- Apoio loxístico e seguridade.
- Medios de intervención non adscritos á situación 0 e 1.
- Medios extraordinarios, sempre a solicitude do CCC, segundo o determinado na situación 1.

Unha vez que o incendio deixe de poñer en perigo persoas e/ou bens de natureza non forestal, e cando o delegado territorial desactive a situación 2, o técnico de garda comunicarllo a:

- Alcalde do municipio.

- Xefe territorial de Presidencia.
- Xefe territorial de Medio Rural.
- Xefe de Emerxencias da provincia ou persoa que o substitúa.
- Delegación e Subdelegación do Goberno.
- CCC.

A desactivación da situación será transmitida aos responsables dos grupos operativos que fosen mobilizados.

No concello destaca a parroquia de Pesqueiras (Santa Mariña) pola activación da situación operativa 2 do PEIFOGA no período 2008-2019.

4 XESTIÓN DA BIOMASA

Segundo o *artigo 20 da Lei 3/2007, do 9 de abril, de prevención e defensa contra incendios forestais de Galicia*, a xestión da biomasa existente nos terreos forestais e nas zonas de influencia forestal é realizada a través de faixas, situadas en lugares estratéxicos, onde se procede á modificación ou á súa remoción total ou parcial, buscando a rotura da continuidade horizontal e vertical da biomasa presente.

4.1 Definición das redes secundarias de faixas de xestión de biomasa

As redes secundarias teñen un ámbito municipal e posúen a función prioritaria de protección dos núcleos poboacionais, das infraestruturas, dos equipamentos sociais, das zonas edificadas, dos parques e dos polígonos industriais (Art. 20.4).

- 1 Nos espazos previamente definidos como redes secundarias de faixas de xestión de biomasa nos plans municipais de prevención e defensa contra os incendios forestais será obrigatorio para as persoas que resulten responsables consonte o *artigo 21 ter* xestionar a biomasa vexetal, de acordo cos criterios estipulados nesta Lei e na súa normativa de desenvolvemento, nunha franxa de 50 metros:

- a Perimetral ao solo urbano, de núcleo rural e urbanizable, sen prexuízo do disposto na *disposición transitoria quinta*.
- 2 Con carácter xeral, na mesma franxa de 50 metros mencionada no número anterior non poderá haber árbores das especies sinaladas na *disposición adicional terceira*.
- 3 As distancias mencionadas neste artigo, mediranse, segundo os casos:
 - a. Desde o límite do solo urbano, de núcleo rural e urbanizable.
 - b. Desde os paramentos exteriores das edificacións, vivendas illadas e urbanizacións, ou os límites das súas instalacións anexas.
 - c. Desde o límite das instalacións no caso dos depósitos de lixo, gasoleiras e parques e instalacións industriais.
 - d. Desde o peche perimetral no caso dos cámpings.

4.1.1 Perimetral ao solo urbano, núcleo rural e urbanizable

A *Lei 2/2016, do 10 de febreiro, do solo de Galicia*, no seu *artigo 15*, define os tipos de solo nos que os plans xerais de ordenación e os plans básicos municipais deberán clasificar o territorio municipal: urbano, de núcleo rural, urbanizable e rústico.

No *artigo 16* da citada Lei, di que os plans xerais e os plans básicos clasificarán como solo urbano os terreos que estean integrados na malla urbana existente, sempre que reúnan algún dos seguintes requisitos:

- a. Que contén con acceso rodado público e cos servizos de abastecemento de auga, evacuación de augas residuais e subministración de enerxía eléctrica, proporcionados mediante as correspondentes redes públicas ou pertencentes ás comunidades de usuarios reguladas pola lexislación sectorial de augas, e con características axeitadas para servir á edificación existente e á permitida polo plan.

Para estes efectos, os servizos construídos para a conexión dun sector de solo urbanizable, as estradas e as vías da concentración parcelaria non servirán de soporte para a clasificación como urbanos dos terreos adxacentes, agás cando estean integrados

na malla urbana.

- b. Que, aínda carecendo dalgúns dos servizos citados no punto anterior, estean comprendidos en áreas ocupadas pola edificación, polo menos nas dúas terceiras partes dos espazos aptos para ela, segundo a ordenación que o plan xeral ou o plan básico establezan.

O *artigo 27* di que constituirán o solo urbanizable os terreos que o planeamento considere necesarios e axeitados para permitir o crecemento da poboación e da actividade económica ou para completar a súa estrutura urbanística.

O *artigo 23* di que constitúen o solo de núcleo rural as áreas do territorio que serven de soporte a un asentamento de poboación singularizado, identificable e diferenciado administrativamente nos censos e padróns oficiais que o planeamento defina e delimite tendo en conta o número de edificacións, a densidade de vivenda, o seu grado de consolidación pola edificación e, de ser o caso, a tipoloxía tradicional da súa armazón e das edificacións existentes nel.

4.1.2 Arredor das edificacións destinadas ás persoas, vivendas illadas, urbanizacións, depósitos de lixo, cámpings, gasolineras e parques e instalacións industriais situados a menos de 400 metros do monte e arredor das edificacións illadas destinadas ás persoas

A maiores da franxa perimetral de 50 metros arredor dos solos urbano, de núcleo rural e urbanizable, xestionarase a biomasa:

- a. Arredor das edificacións destinadas ás persoas, vivendas illadas, urbanizacións, depósitos de lixo, cámpings, gasolineras e parques e instalacións industriais situados a menos de 400 metros do monte.
- b. Arredor das edificacións illadas destinadas ás persoas en solo rústico situadas a máis de 400 metros do monte.

4.2 Xestión da biomasa en pistas, vías, camiños, estradas de titularidade municipal

As redes terciarias de faixas de xestión de biomasa localízanse nos terreos forestais e nas zonas de influencia forestal e están vinculadas ás infraestruturas de uso público, así como ás seguintes infraestruturas de prevención e defensa contra os incendios forestais: camiños, vías, pistas forestais, devasas, faixas auxiliares de pista, área cortalumes e outras infraestruturas ou construcións relacionadas coa prevención e defensa contra os incendios forestais.

É competencia dos concellos adoptar as medidas de prevención de incendios forestais que lles correspondan en relación ás faixas laterais das redes viarias da súa titularidade.

4.3 Xestión da biomasa nos montes de titularidade municipal

A clasificación dos montes por razón da súa titularidade, ven definida na *Lei 7/2012, de 28 de xuño, de montes de Galicia*, no seu *artigo 13*, sendo estes públicos ou privados.

Son montes públicos os pertencentes ás administracións públicas e a outras entidades de dereito público. O *artigo 14* os clasifica pola súa natureza xurídica, podendo ser de dominio público (ou demaniais) e patrimoniais.

Corresponderá ao concello a xestión da biomasa nos montes da súa titularidade.

4.4 Relación de parcelas afectadas

A relación de parcelas afectadas pola faixas secundarias de xestión de biomasa recóllese no Anexo I. Neste listado pódense consultar as referencias catastrais, a superficie total e a superficie de afección de cada una das parcelas. Estas están agrupadas polo número de plano no que aparecen representadas graficamente.

Dita relación poderá verse afectada pola modificación do parcelario ou por correccións ou actualizacións do presente Plan municipal de prevención e defensa contra os incendios forestais.

Pablo Arbones Maciñeira

Firmado digitalmente por 32786360K PABLO ARBONES (R:
A70096557)
Nombre de reconocimiento (DN): 2.5.4.13=Ref:AEAT/AEAT0453/
PUESTO 1/54586/03032020091940,
serialNumber=IDCES-32786360K, givenName=PABLO,
sn=ARBONES MACIÑEIRA, cn=32786360K PABLO ARBONES (R:
A70096557), 2.5.4.97=VATES-A70096557, o=EMPRESA PÚBLICA
DE SERVICIOS AGRARIOS GALEGOS, SA, c=ES
Fecha: 2021.09.01 13:02:25 +02'00'

Enxeñeiro de Montes
Nº colexiado. 2171

Carmen Paz López

PAZ LOPEZ
MARIA
CARMEN -
35324588S

Firmado digitalmente por
PAZ LOPEZ MARIA CARMEN -
35324588S
Nombre de reconocimiento
(DN): c=ES,
serialNumber=IDCES-353245
88S, givenName=MARIA
CARMEN, sn=PAZ LOPEZ,
cn=PAZ LOPEZ MARIA
CARMEN - 35324588S
Fecha: 2021.08.31 20:19:00
+02'00'

Enxeñeira Técnica Forestal
Nº colexiada.1265

ANEXO

RELACIÓN DE PARCELAS AFECTADAS

Plano Nº 0224A-0308	Referencia Catastral	Superficie (m ²)	Superficie Afectada (m ²)	Porcentaxe Afectada
	36050A11800125	1260,33	1152,69	91,46%
	36050A11800126	1272,10	1272,10	100,00%
	36050A11800138	345,48	345,48	100,00%
	36050A11800139	249,22	248,27	99,62%
	36050A11800140	637,52	222,17	34,85%
	36050A11800141	743,08	736,87	99,16%
	36050A11800142	788,93	351,74	44,58%
	36050A11800143	26,90	26,90	100,00%
	36050A11800144	56,51	56,51	100,00%
	36050A11800145	61,51	61,51	100,00%
	36050A11800146	99,42	70,96	71,38%
	36050A11800148	206,65	128,99	62,42%
	36050A11800149	2727,94	1000,16	36,66%
	36050A11800150	213,43	59,97	28,10%
	36050A11800187	549,28	273,40	49,77%
	36050A11800205	1846,29	494,67	26,79%
	36050A11800206	2847,36	445,23	15,64%
	36050A11800207	784,07	784,07	100,00%
	36050A11800208	393,86	393,86	100,00%
	36050A11800209	568,25	343,56	60,46%
	36050A11800213	591,40	289,99	49,03%
	36050A11800234	715,39	258,94	36,20%
	36050A11800236	448,91	448,91	100,00%
	36050A11800237	468,66	468,66	100,00%
	36050A11800268	360,93	157,90	43,75%
	36050A11800269	408,56	181,39	44,40%
	36050A11800270	629,31	237,85	37,79%
	36050A11800271	703,57	299,98	42,64%
	36050A11800272	545,53	209,87	38,47%
	36050A11800274	436,41	39,98	9,16%
	36050A11800275	441,90	438,81	99,30%
	36050A11800276	165,05	165,05	100,00%
	36050A11800277	145,02	145,02	100,00%
	36050A11800278	172,89	172,89	100,00%
	36050A11800279	399,08	399,08	100,00%
	36050A11800280	172,77	172,77	100,00%
	36050A11800281	625,78	624,07	99,73%
	36050A11800282	566,60	399,10	70,44%
	36050A11800283	360,49	154,49	42,86%
	36050A11800284	896,30	71,45	7,97%
	36050A11800285	455,36	146,26	32,12%
	36050A11800286	210,27	120,58	57,35%
	36050A11800287	432,25	316,18	73,15%
	36050A11800288	421,42	338,05	80,22%
	36050A11800289	375,26	364,18	97,05%

Plano Nº 0224A-0308	Referencia Catastral	Superficie (m ²)	Superficie Afectada (m ²)	Porcentaxe Afectada
	36050A11800290	1156,87	1156,87	100,00%
	36050A11800291	853,36	704,70	82,58%
	36050A11800292	319,41	220,53	69,04%
	36050A11800297	551,62	247,74	44,91%
	36050A11800298	859,20	859,20	100,00%
	36050A11800299	796,29	791,24	99,37%
	36050A11800300	635,15	177,53	27,95%
	36050A11800347	1296,09	1038,44	80,12%
	36050A11800348	1466,73	256,88	17,51%
	36050A11800349	456,82	456,82	100,00%
	36050A11800361	658,83	103,77	15,75%
	36050A11800368	781,27	89,44	11,45%
	36050A11800369	1201,86	801,28	66,67%
	36050A11800370	795,57	795,57	100,00%
	36050A11800371	651,41	651,41	100,00%
	36050A11800372	502,83	473,02	94,07%
	36050A11800373	240,87	226,52	94,04%
	36050A11800374	268,98	255,70	95,06%
	36050A11800375	254,15	192,25	75,65%
	36050A11800376	305,11	250,13	81,98%
	36050A11800377	583,41	406,83	69,73%
	36050A11800378	273,35	197,62	72,30%
	36050A11800379	863,98	199,42	23,08%
	36050A11800380	275,59	28,98	10,51%
	36050A11800404	697,18	250,22	35,89%
	36050A11800406	2135,84	57,41	2,69%
	36050A11800415	1191,22	931,58	78,20%
	36050A11800416	504,56	504,56	100,00%
	36050A11800417	341,17	40,73	11,94%
	36050A11800418	371,45	83,42	22,46%
	36050A11800419	321,76	70,00	21,75%
	36050A11800420	1657,86	537,69	32,43%
	36050A11800421	2093,96	1473,38	70,36%
	36050A11800422	586,07	586,07	100,00%
	36050A11800423	3170,46	2586,23	81,57%
	36050A11800424	1282,86	164,61	12,83%
	36050A11800432	122051,13	5672,13	4,65%
	36050A11800437	217,18	47,18	21,72%
	36050A11800438	234,55	150,38	64,11%
	36050A11800439	308,88	282,93	91,60%
	36050A11800440	913,13	913,13	100,00%
	36050A11800441	988,65	769,57	77,84%
	36050A11800442	1320,86	1277,92	96,75%
	36050A11800443	1358,99	940,86	69,23%
	36050A11800444	1912,66	1241,69	64,92%

Plano Nº 0224A-0308	Referencia Catastral	Superficie (m ²)	Superficie Afectada (m ²)	Porcentaxe Afectada
	36050A11800445	1602,75	1361,36	84,94%
	36050A11800447	154,67	154,67	100,00%
	36050A11800448	3172,79	283,32	8,93%
	36050A11800470	249,63	90,00	36,06%
	36050A11800471	458,14	96,27	21,01%
	36050A11800472	328,89	101,45	30,85%
	36050A11800478	2187,96	112,92	5,16%
	36050A11800480	439,21	75,35	17,16%
	36050A11800482	431,11	19,34	4,49%
	36050A11800483	333,20	24,93	7,48%
	36050A11800486	394,71	394,71	100,00%
	36050A11800487	296,63	289,94	97,74%
	36050A11800488	269,82	241,39	89,46%
	36050A11800490	2487,31	1138,07	45,76%
	36050A11800491	3285,42	2560,71	77,94%
	36050A11800492	1609,82	1294,32	80,40%
	36050A11800497	1188,58	282,77	23,79%
	36050A11800498	898,24	673,12	74,94%
	36050A11800499	798,90	708,66	88,70%
	36050A11800500	1001,29	888,72	88,76%
	36050A11800501	796,84	762,93	95,74%
	36050A11800502	541,74	308,14	56,88%
	36050A11800503	448,79	448,79	100,00%
	36050A11800504	957,77	621,91	64,93%
	36050A11800505	858,55	175,92	20,49%
	36050A12000001	1799,66	1485,65	82,55%
	36050A12000003	623,14	156,59	25,13%
	36050A12000004	427,10	79,15	18,53%
	36050A12000073	285,37	285,37	100,00%
	36050A12000074	180,66	180,66	100,00%
	36050A12000075	247,56	247,56	100,00%
	36050A12000076	216,59	125,44	57,92%
	36050A12000132	135,14	50,19	37,14%
	36050A12000133	96,16	29,66	30,84%
	36050A12000134	263,98	246,35	93,32%
	36050A12000135	1562,23	746,32	47,77%
	36050A12000136	249,39	120,08	48,15%
	36050A12000137	313,21	250,03	79,83%
	36050A12000138	603,16	603,16	100,00%
	36050A12000139	1092,38	909,06	83,22%
	36050A12000140	374,77	127,56	34,04%
	36050A12000142	105,37	15,13	14,36%
	36050A12000143	327,27	327,27	100,00%
	36050A12000144	312,43	312,43	100,00%
	36050A12000145	279,25	279,25	100,00%

Plano Nº 0224A-0308	Referencia Catastral	Superficie (m ²)	Superficie Afectada (m ²)	Porcentaxe Afectada
	36050A12000146	128,50	128,50	100,00%
	36050A12000147	172,41	90,47	52,47%
	36050A12000148	705,27	52,86	7,49%
	36050A12000149	2452,66	2018,72	82,31%
	36050A12000150	507,28	19,94	3,93%
	36050A12000170	861,91	393,03	45,60%
	36050A12000171	181,50	28,76	15,84%
	36050A12000172	1069,95	86,37	8,07%
	36050A12000173	80,84	80,84	100,00%
	36050A12000174	74,23	74,23	100,00%
	36050A12000175	764,02	201,39	26,36%
	36050A12000176	949,00	781,30	82,33%
	36050A12000177	976,70	453,35	46,42%
	36050A12000178	2265,47	82,81	3,66%
	36050A12000179	679,04	407,68	60,04%
	36050A12000180	1157,02	556,39	48,09%
	36050A12000182	1925,34	1117,18	58,03%
	36050A12000183	433,74	433,74	100,00%
	36050A12000184	160,31	149,14	93,04%
	36050A12000185	109,69	109,60	99,92%
	36050A12000187	188,01	98,58	52,43%
	36050A12000188	1677,18	1042,72	62,17%
	36050A12000194	512,63	44,40	8,66%
	36050A12000205	2119,11	221,88	10,47%
	36050A12000206	202,92	202,92	100,00%
	36050A12000207	1031,13	854,53	82,87%
	36050A12000208	337,35	294,23	87,22%
	36050A12000209	476,53	310,82	65,23%
	36050A12000210	2681,80	343,92	12,82%
	36050A12000212	325,43	310,84	95,52%
	36050A12000213	420,14	420,14	100,00%
	36050A12000214	310,63	24,01	7,73%
	36050A12000215	283,28	34,50	12,18%
	36050A12000216	354,13	193,59	54,67%
	36050A12000217	466,56	466,56	100,00%
	36050A12000218	56,48	56,48	100,00%
	36050A12000219	331,01	331,01	100,00%
	36050A12000220	297,77	297,77	100,00%
	36050A12000221	426,53	424,44	99,51%
	36050A12000222	343,20	326,63	95,17%
	36050A12000224	960,11	42,84	4,46%
	36050A12000225	392,37	392,37	100,00%
	36050A12000226	435,86	313,41	71,90%
	36050A12000227	1088,87	1026,02	94,23%
	36050A12000228	809,93	569,92	70,37%

Plano Nº 0224A-0308	Referencia Catastral	Superficie (m ²)	Superficie Afectada (m ²)	Porcentaxe Afectada
	36050A12000229	741,23	42,79	5,77%
	36050A12000230	504,03	91,22	18,10%
	36050A12000231	980,42	5,83	0,59%
	36050A12000234	642,26	588,64	91,65%
	36050A12000235	408,88	253,55	62,01%
	36050A12000236	350,74	235,90	67,26%
	36050A12000237	368,54	87,17	23,65%
	36050A12000258	1089,61	971,59	89,17%
	36050A12000259	915,02	845,58	92,41%
	36050A12000260	299,26	292,36	97,69%
	36050A12000261	482,90	482,90	100,00%
	36050A12000262	887,25	774,03	87,24%
	36050A12000263	493,51	285,89	57,93%
	36050A12000264	550,76	318,98	57,92%
	36050A12000265	576,39	342,01	59,34%
	36050A12000266	2404,57	1023,63	42,57%
	36050A12000267	599,11	587,13	98,00%
	36050A12000268	222,18	222,18	100,00%
	36050A12000269	260,75	260,75	100,00%
	36050A12000270	184,96	184,96	100,00%
	36050A12000271	1303,70	1102,75	84,59%
	36050A12000272	613,47	498,14	81,20%
	36050A12000273	204,11	147,96	72,49%
	36050A12000274	278,26	278,26	100,00%
	36050A12000275	132,95	94,75	71,27%
	36050A12000276	159,40	115,88	72,70%
	36050A12000277	431,14	431,14	100,00%
	36050A12000278	731,05	573,13	78,40%
	36050A12000279	143,63	143,63	100,00%
	36050A12000280	1313,10	959,74	73,09%
	36050A12000282	480,15	461,47	96,11%
	36050A12000283	348,78	348,78	100,00%
	36050A12000284	410,92	232,79	56,65%
	36050A12000285	312,22	312,22	100,00%
	36050A12000286	74,96	74,92	99,94%
	36050A12000287	90,58	69,12	76,31%
	36050A12000290	407,15	16,83	4,13%
	36050A12000296	856,33	10,38	1,21%
	36050A12000301	765,69	13,05	1,70%
	36050A12000313	666,05	97,12	14,58%
	36050A12000315	1155,40	104,98	9,09%
	36050A12000316	445,78	207,39	46,52%
	36050A12000322	820,90	99,81	12,16%
	36050A12000323	257,65	128,37	49,82%
	36050A12000324	287,38	175,58	61,10%

Plano Nº 0224A-0308	Referencia Catastral	Superficie (m ²)	Superficie Afectada (m ²)	Porcentaxe Afectada
	36050A12000326	128,62	8,72	6,78%
	36050A12000327	1175,63	689,38	58,64%
	36050A12000338	322453,49	3008,01	0,93%
	36050A12000339	546,48	510,68	93,45%
	36050A12000340	196,83	196,83	100,00%
	36050A12000341	260,85	149,93	57,48%
	36050A12000342	402,69	319,15	79,25%
	36050A12000343	426,98	372,86	87,32%
	36050A12000344	53,31	29,76	55,82%
	36050A12000345	115,48	75,45	65,34%
	36050A12000346	578,71	432,35	74,71%
	36050A12000347	5059,48	3977,24	78,61%
	36050A12000348	415,89	415,89	100,00%
	36050A12000349	657,93	615,01	93,48%
	36050A12000350	542,43	484,09	89,25%
	36050A12000351	181,21	181,21	100,00%
	36050A12000352	143,41	143,41	100,00%
	36050A12000353	157,02	157,02	100,00%
	36050A12000354	195,94	195,94	100,00%
	36050A12000355	465,91	465,91	100,00%
	36050A12000356	130,05	127,46	98,01%
	36050A12000357	144,89	122,34	84,44%
	36050A12000358	186,42	126,00	67,59%
	36050A12000359	290,65	142,71	49,10%
	36050A12000360	262,99	91,15	34,66%
	36050A12000362	184,79	9,85	5,33%
	36050A12000369	1737,13	2,08	0,12%
	36050A12000370	300,75	14,12	4,70%
	36050A12000371	626,19	178,91	28,57%
	36050A12000385	903,30	541,06	59,90%
	36050A12000386	725,37	725,37	100,00%
	36050A12000387	499,28	184,95	37,04%
	36050A12000388	327,84	127,97	39,03%
	36050A12000428	139,61	65,27	46,75%
	36050A12000429	199,73	94,05	47,09%
	36050A12000430	641,81	421,31	65,64%
	36050A12000431	365,02	224,48	61,50%
	36050A12000432	278,42	173,18	62,20%
	36050A12000433	208,68	93,59	44,85%
	36050A12000434	918,36	45,69	4,98%
	36050A12000435	345,34	34,27	9,92%
	36050A12000436	360,12	32,14	8,93%
	36050A12000437	424,85	46,47	10,94%
	36050A12000438	579,39	51,91	8,96%
	36050A12000439	1692,92	67,06	3,96%

Plano Nº 0224A-0308	Referencia Catastral	Superficie (m ²)	Superficie Afectada (m ²)	Porcentaxe Afectada
	36050A12008000	497,78	120,28	24,16%
	36050A12100001	725,59	137,25	18,92%
	36050A12100002	367,20	271,42	73,92%
	36050A12100003	274,40	265,32	96,69%
	36050A12100004	254,85	254,85	100,00%
	36050A12100005	294,85	294,85	100,00%
	36050A12100006	317,47	317,47	100,00%
	36050A12100007	392,36	392,36	100,00%
	36050A12100008	199,57	199,57	100,00%
	36050A12100009	125,34	125,34	100,00%
	36050A12100010	258,79	258,79	100,00%
	36050A12100011	478,38	477,57	99,83%
	36050A12100012	50,04	50,04	100,00%
	36050A12100013	150,22	150,22	100,00%
	36050A12100014	357,00	357,00	100,00%
	36050A12100015	695,14	695,14	100,00%
	36050A12100016	248,19	248,19	100,00%
	36050A12100017	474,99	474,99	100,00%
	36050A12100018	199,95	199,95	100,00%
	36050A12100019	572,06	572,06	100,00%
	36050A12100020	192,12	192,12	100,00%
	36050A12100021	182,51	182,51	100,00%
	36050A12100022	565,89	565,89	100,00%
	36050A12100023	353,07	353,07	100,00%
	36050A12100024	457,44	457,44	100,00%
	36050A12100025	385,68	385,68	100,00%
	36050A12100026	153,34	153,34	100,00%
	36050A12100027	150,80	150,80	100,00%
	36050A12100028	148,73	148,73	100,00%
	36050A12100029	161,95	143,37	88,53%
	36050A12100030	229,23	116,26	50,72%
	36050A12100031	534,88	23,25	4,35%
	36050A12100032	197,32	197,32	100,00%
	36050A12100033	298,97	298,97	100,00%
	36050A12100046	365,77	57,89	15,83%
	36050A12100047	85,78	39,70	46,29%
	36050A12100048	101,38	84,60	83,46%
	36050A12100049	1000,14	248,73	24,87%
	36050A12100050	91,18	91,18	100,00%
	36050A12100051	218,16	218,16	100,00%
	36050A12100052	961,77	277,84	28,89%
	36050A12100058	1070,87	211,60	19,76%
	36050A12100059	125,01	8,51	6,81%
	36050A12100060	1502,27	53,62	3,57%
	36050A12100061	497,49	109,40	21,99%

Plano Nº 0224A-0308	Referencia Catastral	Superficie (m ²)	Superficie Afectada (m ²)	Porcentaxe Afectada
	36050A12100062	662,86	95,72	14,44%
	36050A12100063	726,38	43,12	5,94%
	36050A12100064	361,07	51,47	14,25%
	36050A12100065	498,80	248,67	49,85%
	36050A12100066	278,63	274,44	98,50%
	36050A12100068	207,36	5,08	2,45%
	36050A12100070	1155,17	777,32	67,29%
	36050A12100071	220,02	89,34	40,61%
	36050A12100072	522,39	465,13	89,04%
	36050A12100073	525,07	525,07	100,00%
	36050A12100074	790,12	790,12	100,00%
	36050A12100075	3049,50	1388,04	45,52%
	36050A12100076	109,38	109,38	100,00%
	36050A12100094	873,21	395,38	45,28%
	36050A12100095	839,63	839,63	100,00%
	36050A12100096	849,99	849,99	100,00%
	36050A12100097	1125,33	1125,33	100,00%
	36050A12100098	454,87	363,80	79,98%
	36050A12100100	1559,92	607,28	38,93%
	36050A12100153	410,73	410,73	100,00%
	36050A12100154	583,60	418,52	71,71%
	36050A12100155	701,20	363,69	51,87%
	36050A12100157	329,50	206,87	62,78%
	36050A12100158	973,62	446,48	45,86%
	36050A12100160	326,89	295,61	90,43%
	36050A12100161	298,87	298,87	100,00%
	36050A12100164	550,17	550,17	100,00%
	36050A12100165	749,44	123,54	16,48%
	36050A12100166	689,05	123,10	17,87%
	36050A12100167	805,53	799,79	99,29%
	36050A12100168	232,05	213,36	91,95%
	36050A12100169	40,39	40,39	100,00%
	36050A12100170	43,70	43,70	100,00%
	36050A12100171	245,54	223,05	90,84%
	36050A12100172	97,90	82,47	84,25%
	36050A12100173	1016117,11	3664,29	0,36%
	36050A12100175	481,69	7,93	1,65%
	36050A12100177	279,68	63,65	22,76%
	36050A12100178	57,82	17,52	30,30%
	36050A12100179	454,22	291,72	64,23%
	36050A12100182	516,72	401,98	77,79%
	36050A12100183	459,60	328,14	71,40%
	36050A12100184	159,37	159,37	100,00%
	36050A12100185	266,25	266,25	100,00%
	36050A12100186	747,42	323,91	43,34%

Plano Nº 0224A-0308	Referencia Catastral	Superficie (m ²)	Superficie Afectada (m ²)	Porcentaxe Afectada
	36050A12100190	277,33	239,08	86,21%
	36050A12100191	96,04	96,04	100,00%
	36050A12100192	87,56	87,56	100,00%
	36050A12100193	93,09	93,09	100,00%
	36050A12100194	61,21	61,21	100,00%
	36050A12100195	88,95	88,95	100,00%
	36050A12100196	401,36	283,35	70,60%
	36050A12100197	571,33	383,07	67,05%
	36050A12100198	325,69	173,56	53,29%
	36050A12100199	420,83	196,57	46,71%
	36050A12100200	452,68	218,55	48,28%
	36050A12100201	500,55	250,58	50,06%
	36050A12100202	262,41	262,41	100,00%
	36050A12100203	508,72	501,87	98,65%
	36050A12100210	460,38	460,38	100,00%
	36050A12100211	512,03	512,03	100,00%
	36050A12100212	252,74	149,71	59,24%
	36050A12100267	682,79	223,31	32,71%
	36050A12100268	430,09	428,03	99,52%
	36050A12100271	465,85	57,47	12,34%
	36050A12100274	305,38	86,39	28,29%
	36050A12100275	303,74	139,61	45,96%
	36050A12100276	285,04	224,76	78,85%
	36050A12100277	392,14	258,36	65,88%
	36050A12100278	222,37	222,37	100,00%
	36050A12100279	247,86	247,86	100,00%
	36050A12100280	245,49	245,49	100,00%
	36050A12100281	199,98	199,98	100,00%
	36050A12100282	446,62	446,62	100,00%
	36050A12100283	418,14	418,14	100,00%
	36050A12100284	358,34	358,34	100,00%
	36050A12100285	372,15	372,15	100,00%
	36050A12100286	313,58	286,40	91,33%
	36050A12100287	1433,97	197,91	13,80%
	36050A12100301	909,92	806,11	88,59%
	36050A12100384	5995,98	3342,90	55,75%
	36050A12100444	640,42	246,15	38,44%
	36050A12200174	135,35	135,35	100,00%
	36050A12200175	71,52	71,52	100,00%
	36050A12200176	100,37	41,78	41,63%
	36050A12200178	166,77	25,37	15,21%
	36050A12200182	897,83	558,74	62,23%
	36050A12200183	209,93	209,93	100,00%
	36050A12200185	84,71	39,93	47,13%
	36050A12200186	138,40	27,07	19,56%

Plano Nº 0224A-0308	Referencia Catastral	Superficie (m ²)	Superficie Afectada (m ²)	Porcentaje Afectada
	36050A12200188	566,19	505,31	89,25%
	36050A12200189	143,99	140,32	97,45%
	36050A12200190	124,93	124,93	100,00%
	36050A12200191	117,81	117,81	100,00%
	36050A12200192	652,61	468,77	71,83%
	36050A12200193	436,68	436,68	100,00%
	36050A12200194	371,62	365,24	98,28%
	36050A12200195	409,52	369,55	90,24%
	36050A12200196	387,30	338,01	87,27%
	36050A12200197	597,52	369,52	61,84%
	36050A12200208	618,18	62,07	10,04%
	36050A12200209	595,81	9,48	1,59%
	36050A12200210	649,08	176,30	27,16%
	36050A12200211	745,40	256,98	34,48%
	36050A12200212	989,96	53,08	5,36%
	36050A12200225	391,36	391,36	100,00%
	36050A12200226	170,02	170,02	100,00%
	36050A12200227	582,13	581,42	99,88%
	36050A12200228	451,38	289,87	64,22%
	36050A12200229	419,84	42,70	10,17%
	36050A12200239	772,90	640,52	82,87%
	36050A12200240	653,10	234,90	35,97%
	36050A12200241	547,75	345,72	63,12%
	36050A12200242	653,76	313,77	47,99%
	36050A12200243	618,30	202,39	32,73%
	36050A12200244	1446,26	313,18	21,65%
	36050A12200245	781,07	636,11	81,44%
	36050A12200246	276,67	276,67	100,00%
	36050A12200247	1188,01	1174,20	98,84%
	36050A12200248	1402,31	1139,25	81,24%
	36050A12200249	465,05	464,94	99,98%
	36050A12200250	974,66	866,21	88,87%
	36050A12200251	241,05	241,05	100,00%
	36050A12200252	239,48	236,39	98,71%
	36050A12200253	217,18	217,18	100,00%
	36050A12200254	82,12	82,12	100,00%
	36050A12200255	110,16	110,16	100,00%
	36050A12200256	115,27	75,98	65,91%
	36050A12200260	1684,64	51,63	3,06%
	36050A12200262	543,47	6,82	1,25%
	36050A12200268	1029,31	216,24	21,01%
	36050A12200269	1256,15	1239,25	98,65%
	36050A12200270	570,69	570,69	100,00%
	36050A12200271	887,16	822,43	92,70%
	36050A12200272	886,92	881,41	99,38%

Plano Nº 0224A-0308	Referencia Catastral	Superficie (m ²)	Superficie Afectada (m ²)	Porcentaje Afectada
	36050A12200273	456,93	455,49	99,68%
	36050A12200274	139,43	139,43	100,00%
	36050A12200275	336,33	331,44	98,55%
	36050A12200276	967,44	967,20	99,97%
	36050A12200277	476,67	464,05	97,35%
	36050A12200278	492,93	430,61	87,36%
	36050A12200279	732,28	418,50	57,15%
	36050A12200280	772,89	497,35	64,35%
	36050A12200281	244,98	195,29	79,72%
	36050A12200282	534,95	534,95	100,00%
	36050A12200283	392,78	391,39	99,64%
	36050A12200284	104,40	104,40	100,00%
	36050A12200285	119,02	119,02	100,00%
	36050A12200286	214,85	207,72	96,68%
	36050A12200287	800,95	385,97	48,19%
	36050A12200288	625,89	50,07	8,00%
	36050A12200291	246,47	72,99	29,61%
	36050A12200292	170,26	65,92	38,72%
	36050A12200293	261,20	165,17	63,24%
	36050A12200294	293,22	289,99	98,90%
	36050A12200295	68,68	68,68	100,00%
	36050A12200296	95,97	95,97	100,00%
	36050A12200297	90,84	90,84	100,00%
	36050A12200298	470,27	470,27	100,00%
	36050A12200299	280,13	280,13	100,00%
	36050A12200300	315,62	315,62	100,00%
	36050A12200301	1699,75	1472,69	86,64%
	36050A12200302	148,71	148,71	100,00%
	36050A12200303	325,59	325,59	100,00%
	36050A12200304	253,85	225,29	88,75%
	36050A12200305	1204,78	1192,93	99,02%
	36050A12200306	421,38	421,38	100,00%
	36050A12200307	283,06	283,06	100,00%
	36050A12200308	161,46	161,46	100,00%
	36050A12200309	133,38	133,38	100,00%
	36050A12200310	125,81	125,81	100,00%
	36050A12200311	239,76	239,76	100,00%
	36050A12200312	394,68	365,00	92,48%
	36050A12200313	201,76	131,23	65,05%
	36050A12200314	96,97	96,97	100,00%
	36050A12200315	167,31	157,74	94,28%
	36050A12200316	442,10	440,86	99,72%
	36050A12200317	222,23	222,23	100,00%
	36050A12200318	328,98	328,98	100,00%
	36050A12200319	219,86	219,86	100,00%

Plano Nº 0224A-0308	Referencia Catastral	Superficie (m ²)	Superficie Afectada (m ²)	Porcentaxe Afectada
	36050A12200320	237,36	237,36	100,00%
	36050A12200321	175,77	175,77	100,00%
	36050A12200322	157,69	157,69	100,00%
	36050A12200323	164,63	113,95	69,22%
	36050A12200324	190,24	98,02	51,52%
	36050A12200325	389,09	389,09	100,00%
	36050A12200326	800,69	800,69	100,00%
	36050A12200327	1368,52	1031,25	75,36%
	36050A12200332	2687,89	213,74	7,95%
	36050A12200333	189,73	23,56	12,42%
	36050A12200334	166,83	15,40	9,23%
	36050A12200335	197,74	8,94	4,52%
	36050A12200336	511,52	511,31	99,96%
	36050A12200337	205,33	205,33	100,00%
	36050A12200338	224,84	224,84	100,00%
	36050A12200339	500,37	466,19	93,17%
	36050A12200340	400,71	400,71	100,00%
	36050A12200341	333,28	333,28	100,00%
	36050A12200342	232,75	232,75	100,00%
	36050A12200343	129,01	69,81	54,11%
	36050A12200344	153,22	153,12	99,93%
	36050A12200345	935,28	935,28	100,00%
	36050A12200346	286,82	286,82	100,00%
	36050A12200347	419,83	419,83	100,00%
	36050A12200348	644,57	642,37	99,66%
	36050A12200349	560,84	557,50	99,40%
	36050A12200350	1383,11	1200,87	86,82%
	36050A12200351	255,97	255,97	100,00%
	36050A12200352	91,74	3,37	3,67%
	36050A12200353	361,64	40,02	11,07%
	36050A12200355	206,82	69,21	33,46%
	36050A12200356	532,60	283,58	53,24%
	36050A12200357	749,48	480,95	64,17%
	36050A12200358	1216,26	1173,54	96,49%
	36050A12200359	204,65	204,63	99,99%
	36050A12200360	247,67	247,67	100,00%
	36050A12200361	256,56	256,56	100,00%
	36050A12200365	487,20	202,39	41,54%
	36050A12200366	969,24	457,17	47,17%
	36050A12200367	724,61	267,38	36,90%
	36050A12200368	912,00	105,92	11,61%
	36050A12200370	204,77	120,95	59,07%
	36050A12200371	225,55	174,76	77,48%
	36050A12200372	237,24	194,29	81,90%
	36050A12200373	335,75	251,13	74,80%

Plano Nº 0224A-0308	Referencia Catastral	Superficie (m ²)	Superficie Afectada (m ²)	Porcentaje Afectada
	36050A12200374	399,96	342,31	85,59%
	36050A12200375	463,89	241,12	51,98%
	36050A12200396	3292,51	120,56	3,66%
	36050A12200397	3993,29	50,59	1,27%
	36050A12200400	170,84	170,84	100,00%
	36050A12200401	775,86	379,48	48,91%
	36050A12200407	908,72	908,72	100,00%
	36050A12200408	818,08	818,08	100,00%
	36050A12200409	578,01	578,01	100,00%
	36050A12200410	361,91	361,91	100,00%
	36050A12200411	136,27	136,27	100,00%
	36050A12200412	124,78	124,78	100,00%
	36050A12200413	486,22	274,95	56,55%
	36050A12200414	454,24	130,50	28,73%
	36050A12200415	1121,83	511,35	45,58%
	36050A12200420	5578,28	1890,15	33,88%
	36050A12200422	182,21	47,82	26,24%
	36050A12200423	1150,51	1150,51	100,00%
	36050A12200424	383,64	383,64	100,00%
	36050A12200425	446,20	446,20	100,00%
	36050A12200427	545,62	457,05	83,77%
	36050A12200428	241,51	130,66	54,10%
	36050A12200429	233,94	46,01	19,67%
	36050A12200430	181,78	181,78	100,00%
	36050A12200431	225,70	225,70	100,00%
	36050A12200432	132,65	129,26	97,44%
	36050A12200434	82,20	56,79	69,09%
	36050A12200435	95,44	92,80	97,23%
	36050A12200436	307,64	307,64	100,00%
	36050A12200437	309,98	309,98	100,00%
	36050A12200438	1208,18	555,43	45,97%
	36050A12200474	149,38	149,38	100,00%
	36050A12200484	52951,59	152,75	0,29%
	36050A12200502	2243,55	150,86	6,72%
	36050A12200504	346,27	169,11	48,84%
	36050A12200505	177,07	116,64	65,87%
	36050A12200506	361,99	355,87	98,31%
	36050A12200507	123,37	123,37	100,00%
	36050A12200508	90,46	90,46	100,00%
	36050A12200509	79,16	79,16	100,00%
	36050A12200510	108,91	108,91	100,00%
	36050A12200511	143,20	143,20	100,00%
	36050A12200512	419,11	419,11	100,00%
	36050A12200513	127,59	127,59	100,00%
	36050A12200517	635,75	96,50	15,18%

Plano Nº 0224A-0308	Referencia Catastral	Superficie (m ²)	Superficie Afectada (m ²)	Porcentaxe Afectada
	36050A12200525	3390,95	289,62	8,54%
	36050A12200527	391,92	19,13	4,88%
	36050A12200528	186,12	50,81	27,30%
	36050A12200529	268,41	97,39	36,28%
	36050A12200530	1117,25	1048,16	93,82%
	36050A12200531	544,99	544,99	100,00%
	36050A12200532	418,59	418,59	100,00%
	36050A12200533	365,08	364,94	99,96%
	36050A12200534	321,68	321,68	100,00%
	36050A12200535	165,36	165,36	100,00%
	36050A12200536	186,96	186,96	100,00%
	36050A12200537	809,64	86,03	10,63%
	36050A12200538	354,63	354,63	100,00%
	36050A12200539	876,66	631,21	72,00%
	36050A12200540	378,95	62,05	16,37%
	36050A12200546	1303,89	434,41	33,32%
	36050A12200547	1763,37	1714,23	97,21%
	36050A12200548	1618,58	1618,58	100,00%
	36050A12200549	1689,44	1599,98	94,70%
	36050A12200550	863,46	863,46	100,00%
	36050A12200551	800,86	800,86	100,00%
	36050A12200552	514,30	514,30	100,00%
	36050A12200553	2532,70	1765,61	69,71%
	36050A12200554	252,92	22,39	8,85%
	36050A12200557	914,66	81,92	8,96%
	36050A12200558	1767,93	1359,96	76,92%
	36050A12200559	463,53	17,00	3,67%
	36050A12200563	332,27	332,27	100,00%
	36050A12200564	532,18	532,18	100,00%
	36050A12200565	3682,54	505,66	13,73%
	36050A12200566	812,50	82,14	10,11%
	36050A12200570	6475,62	5,62	0,09%
	36050A12200574	382,88	382,88	100,00%
	36050A12200575	330,65	156,26	47,26%
	36050A12200579	417,28	17,98	4,31%
	36050A12200580	143,20	22,63	15,80%
	36050A12200583	359,09	190,85	53,15%
	36050A12200584	611,55	335,08	54,79%
	36050A12200594	633,12	3,83	0,61%
	36050A12200606	423,64	173,51	40,96%
	36050A12200607	2008,85	1879,48	93,56%
	36050A12200608	1143,64	1077,43	94,21%
	36050A12200609	1325,99	1279,68	96,51%
	36050A12200610	563,63	563,63	100,00%
	36050A12200611	306,21	306,21	100,00%

Plano Nº 0224A-0308	Referencia Catastral	Superficie (m ²)	Superficie Afectada (m ²)	Porcentaxe Afectada
	36050A12200612	464,98	464,98	100,00%
	36050A12200613	153,75	153,75	100,00%
	36050A12200614	233,53	233,53	100,00%
	36050A12200615	199,24	199,24	100,00%
	36050A12200616	87,60	87,60	100,00%
	36050A12200617	74,38	74,38	100,00%
	36050A12200618	73,59	73,59	100,00%
	36050A12200619	137,32	137,31	100,00%
	36050A12200620	31,44	31,44	100,00%
	36050A12200621	21,40	21,29	99,48%
	36050A12300049	476,84	353,62	74,16%
	36050A12300096	1172,80	115,45	9,84%
	36050A12300102	71,72	12,66	17,65%
	36050A12300103	1363,26	1058,17	77,62%
	36050A12300105	502,43	446,18	88,80%
	36050A12300106	493,20	391,54	79,39%
	36050A12300107	290,47	217,72	74,95%
	36050A12300108	251,27	183,52	73,04%
	36050A12300109	456,72	326,33	71,45%
	36050A12300110	358,86	264,99	73,84%
	36050A12300111	780,70	572,47	73,33%
	36050A12300112	532,08	411,70	77,38%
	36050A12300113	465,50	461,91	99,23%
	36050A12300114	318,94	318,94	100,00%
	36050A12300115	315,17	315,17	100,00%
	36050A12300116	624,21	604,56	96,85%
	36050A12300117	577,66	485,46	84,04%
	36050A12300118	809,15	694,83	85,87%
	36050A12300119	672,14	586,73	87,29%
	36050A12300120	695,64	607,96	87,40%
	36050A12300121	483,90	439,72	90,87%
	36050A12300122	884,88	767,06	86,68%
	36050A12300123	871,28	759,29	87,15%
	36050A12300124	522,98	504,00	96,37%
	36050A12300125	342,10	252,03	73,67%
	36050A12300126	205,57	125,00	60,80%
	36050A12300127	202,45	142,28	70,28%
	36050A12300130	1800,30	206,24	11,46%
	36050A12300132	507,03	312,24	61,58%
	36050A12300133	1266,60	1115,17	88,04%
	36050A12300134	391,66	102,67	26,21%
	36050A12300135	538,34	115,02	21,37%
	36050A12300136	940,26	821,96	87,42%
	36050A12300137	604,92	604,92	100,00%
	36050A12300138	374,19	374,19	100,00%

Plano Nº 0224A-0308	Referencia Catastral	Superficie (m ²)	Superficie Afectada (m ²)	Porcentaxe Afectada
	36050A12300139	313,95	190,75	60,76%
	36050A12300140	369,03	12,61	3,42%
	36050A12300142	134,56	134,56	100,00%
	36050A12300143	211,12	202,48	95,91%
	36050A12300144	269,88	50,45	18,69%
	36050A12300150	1735,11	266,90	15,38%
	36050A12300151	299,65	106,90	35,67%
	36050A12300152	969,71	180,46	18,61%
	36050A12300153	803,94	84,68	10,53%
	36050A12300158	933,51	38,21	4,09%
	36050A12300162	805,21	64,40	8,00%
	36050A12300165	682,44	309,50	45,35%
	36050A12300166	489,66	489,66	100,00%
	36050A12300167	362,31	362,31	100,00%
	36050A12300168	169,04	169,04	100,00%
	36050A12300169	185,06	185,06	100,00%
	36050A12300170	197,46	133,26	67,49%
	36050A12300185	298,58	59,53	19,94%
	36050A12300186	363,06	137,53	37,88%
	36050A12300189	849,67	226,69	26,68%
	36050A12300190	777,72	285,70	36,74%
	36050A12300191	678,74	454,76	67,00%
	36050A12300192	869,26	577,41	66,43%
	36050A12300193	859,19	643,20	74,86%
	36050A12300214	853,96	853,96	100,00%
	36050A12300215	366,75	366,75	100,00%
	36050A12300216	158,72	120,86	76,15%
	36050A12300217	164,90	164,90	100,00%
	36050A12300219	991,83	617,72	62,28%
	36050A12300263	564,28	377,68	66,93%
	36050A12300264	624,84	243,39	38,95%
	36050A12300265	776,14	173,95	22,41%
	36050A12300266	347,95	50,18	14,42%
	36050A12300267	334,86	60,23	17,99%
	36050A12300268	271,61	32,28	11,89%
	36050A12300269	391,95	85,17	21,73%
	36050A12300270	259,07	46,15	17,81%
	36050A12300271	760,65	110,20	14,49%
	36050A12300272	206,95	173,15	83,67%
	36050A12300273	269,13	57,12	21,22%
	36050A12300294	419,85	24,13	5,75%
	36050A12300305	2240,96	195,69	8,73%
	36050A12300307	668,42	38,85	5,81%
	36050A12300309	1007,56	710,89	70,56%
	36050A12300310	753,76	558,83	74,14%

Plano Nº 0224A-0308	Referencia Catastral	Superficie (m ²)	Superficie Afectada (m ²)	Porcentaxe Afectada
	36050A12300311	304,88	188,31	61,77%
	36050A12300312	294,89	203,36	68,96%
	36050A12300313	250,46	217,89	87,00%
	36050A12300314	186,68	186,65	99,99%
	36050A12300315	194,06	194,06	100,00%
	36050A12300316	278,78	278,78	100,00%
	36050A12300317	215,61	191,68	88,90%
	36050A12300318	325,32	295,94	90,97%
	36050A12300319	189,42	169,98	89,74%
	36050A12300320	174,89	174,25	99,63%
	36050A12300321	396,32	396,32	100,00%
	36050A12300322	362,25	362,25	100,00%
	36050A12300325	527,31	262,03	49,69%
	36050A12300327	669,14	274,32	41,00%
	36050A12300328	311,21	311,21	100,00%
	36050A12300329	361,64	361,64	100,00%
	36050A12300330	724,55	661,50	91,30%
	36050A12300331	258,62	219,91	85,03%
	36050A12300332	97,14	42,05	43,28%
	36050A12300333	415,98	314,02	75,49%
	36050A12300334	670,30	487,95	72,80%
	36050A12300335	267,09	220,03	82,38%
	36050A12300336	398,08	372,55	93,59%
	36050A12300337	628,60	480,47	76,44%
	36050A12300339	201,04	201,04	100,00%
	36050A12300341	198,69	198,69	100,00%
	36050A12300342	215,86	16,00	7,41%
	36050A12300343	453,90	295,86	65,18%
	36050A12300344	958,09	912,02	95,19%
	36050A12300345	956,37	790,85	82,69%
	36050A12300346	1009,21	742,61	73,58%
	36050A12300347	1160,53	931,14	80,23%
	36050A12300348	1165,66	1056,82	90,66%
	36050A12300349	1326,00	1286,55	97,03%
	36050A12300350	476,27	280,04	58,80%
	36050A12300351	3950,23	2180,20	55,19%
	36050A12300352	400,92	400,92	100,00%
	36050A12300353	458,51	458,51	100,00%
	36050A12300354	2207,62	947,99	42,94%
	36050A12300355	659,65	523,63	79,38%
	36050A12300356	367,41	63,07	17,17%
	36050A12300387	1209,87	506,36	41,85%
	36050A12300388	1646,86	489,02	29,69%
	36050A12300411	307,73	215,60	70,06%
	36050A12300412	393,83	393,83	100,00%

Plano Nº 0224A-0308	Referencia Catastral	Superficie (m ²)	Superficie Afectada (m ²)	Porcentaxe Afectada
	36050A12300413	267,32	267,32	100,00%
	36050A12300414	972,59	473,46	48,68%
	36050A12300415	1037,14	502,70	48,47%
	36050A12300416	1030,25	559,98	54,35%
	36050A12300417	861,37	861,37	100,00%
	36050A12300418	496,24	403,05	81,22%
	36050A12300422	708,22	675,07	95,32%
	36050A12300423	737,01	61,21	8,30%
	36050A12300426	381,69	342,20	89,65%
	36050A12300427	194,45	32,80	16,87%
	36050A12300428	274,70	273,92	99,72%
	36050A12300432	932,84	263,92	28,29%
	36050A12300433	671,72	383,22	57,05%
	36050A12300434	647,30	415,57	64,20%
	36050A12300435	352,70	352,70	100,00%
	36050A12300436	381,48	136,18	35,70%
	36050A12300437	322,36	322,36	100,00%
	36050A12300438	1050,22	1050,22	100,00%
	36050A12300439	165,90	165,90	100,00%
	36050A12300440	104,40	104,40	100,00%
	36050A12300441	139,17	139,17	100,00%
	36050A12300442	336,67	336,67	100,00%
	36050A12300443	119,47	119,47	100,00%
	36050A12300444	125,30	125,30	100,00%
	36050A12300445	289,55	289,55	100,00%
	36050A12300446	187,48	187,48	100,00%
	36050A12300447	609,67	583,37	95,69%
	36050A12300448	189,92	108,39	57,07%
	36050A12300449	1555,59	1114,47	71,64%
	36050A12300450	950,79	950,79	100,00%
	36050A12300452	379,76	15,17	3,99%
	36050A12300453	685,72	121,76	17,76%
	36050A12300454	641,50	172,08	26,83%
	36050A12300455	214,31	13,86	6,47%
	36050A12300456	368,65	181,51	49,24%
	36050A12300457	426,46	75,39	17,68%
	36050A12300458	192,10	192,10	100,00%
	36050A12300459	178,17	178,17	100,00%
	36050A12300460	168,08	168,08	100,00%
	36050A12300461	261,77	249,89	95,46%
	36050A12300462	917,26	343,75	37,48%
	36050A12300463	51,81	51,81	100,00%
	36050A12300464	62,04	58,64	94,53%
	36050A12300466	216,05	105,08	48,64%
	36050A12300467	269,51	148,87	55,24%

Plano Nº 0224A-0308	Referencia Catastral	Superficie (m ²)	Superficie Afectada (m ²)	Porcentaxe Afectada
	36050A12300468	163,40	92,57	56,66%
	36050A12300469	185,34	94,64	51,06%
	36050A12300470	444,31	267,76	60,26%
	36050A12300471	438,05	147,74	33,73%
	36050A12300472	432,87	432,87	100,00%
	36050A12300473	520,63	489,40	94,00%
	36050A12300474	101,50	101,50	100,00%
	36050A12300475	93,96	93,96	100,00%
	36050A12300476	203,46	203,46	100,00%
	36050A12300477	65,48	20,60	31,46%
	36050A12300478	147,25	86,19	58,53%
	36050A12300479	357,66	355,82	99,49%
	36050A12300480	390,99	390,99	100,00%
	36050A12300481	338,42	338,42	100,00%
	36050A12300482	241,68	241,68	100,00%
	36050A12300483	591,60	591,60	100,00%
	36050A12300484	257,47	257,47	100,00%
	36050A12300485	291,42	291,42	100,00%
	36050A12300486	796,13	796,13	100,00%
	36050A12300487	459,89	414,93	90,22%
	36050A12300488	322,07	69,46	21,57%
	36050A12300494	291,52	110,36	37,86%
	36050A12300495	184,89	184,89	100,00%
	36050A12300496	177,47	177,47	100,00%
	36050A12300497	741,83	584,50	78,79%
	36050A12300498	530,80	453,03	85,35%

Referencia Catastral	Superficie (m ²)	Superficie Afectada (m ²)	Porcentaxe Afectada
36050A12100173	1016117,11	3664,29	0,36%

Plano Nº 0261A-0803	Referencia Catastral	Superficie (m ²)	Superficie Afectada (m ²)	Porcentaxe Afectada
	36050A09600553	2928,93	1319,61	45,05%
	36050A09600554	2963,97	436,74	14,73%
	36050A09600625	3621,74	1834,63	50,66%
	36050A09600626	236,84	236,84	100,00%
	36050A09600627	665,26	665,26	100,00%
	36050A09600628	659,63	659,34	99,96%
	36050A09600629	785,16	689,22	87,78%
	36050A09600630	3274,59	1053,29	32,17%
	36050A09600631	571,10	565,24	98,98%
	36050A09600632	50,30	50,30	100,00%
	36050A09600633	55,83	30,12	53,95%
	36050A09600635	578,52	50,00	8,64%
	36050A09600636	344,20	46,07	13,38%
	36050A09600639	57,22	54,99	96,11%
	36050A09600640	128,91	128,91	100,00%
	36050A09600641	240,41	240,41	100,00%
	36050A09600642	188,57	188,57	100,00%
	36050A09600643	387,85	387,85	100,00%
	36050A09600650	155,10	117,52	75,77%
	36050A09600651	666,33	666,33	100,00%
	36050A09600652	378,72	378,72	100,00%
	36050A09600653	448,96	448,96	100,00%
	36050A09600654	94,43	94,43	100,00%
	36050A09600655	106,77	47,63	44,61%
	36050A09600656	260,43	258,50	99,26%
	36050A09600657	291,12	291,12	100,00%
	36050A09600658	4950,91	3786,61	76,48%
	36050A09600659	460,38	460,38	100,00%
	36050A09600660	562,47	430,85	76,60%
	36050A09600661	195,78	188,86	96,47%
	36050A09600662	489,95	489,95	100,00%
	36050A09600663	234,87	73,85	31,44%
	36050A09600664	693,77	476,43	68,67%
	36050A09600665	356,52	356,52	100,00%
	36050A09600666	383,20	383,20	100,00%
	36050A09600667	282,81	282,81	100,00%
	36050A09600668	352,16	352,16	100,00%
	36050A09600669	523,59	523,59	100,00%
	36050A09600670	157,70	157,70	100,00%
	36050A09600671	225,28	225,28	100,00%
	36050A09600672	184,45	145,16	78,70%
	36050A09600674	228,74	66,58	29,11%
	36050A09600675	509,05	351,43	69,04%
	36050A09600676	1499,46	912,35	60,85%
	36050A09600677	340,95	340,95	100,00%

Plano Nº 0261A-0803	Referencia Catastral	Superficie (m ²)	Superficie Afectada (m ²)	Porcentaxe Afectada
	36050A09600678	242,80	14,96	6,16%
	36050A09600679	576,24	557,47	96,74%
	36050A09600682	692,56	367,06	53,00%
	36050A09600683	333,21	158,97	47,71%
	36050A09600695	981,15	425,35	43,35%
	36050A09600715	952,12	34,80	3,66%
	36050A09600716	1006,25	149,79	14,89%
	36050A09600717	882,48	253,55	28,73%
	36050A09600719	493,55	321,79	65,20%
	36050A09600720	253,96	66,60	26,22%
	36050A09600721	672,92	255,48	37,97%
	36050A09600722	523,57	192,36	36,74%
	36050A09600723	290,42	290,42	100,00%
	36050A09600724	422,46	64,58	15,29%
	36050A09600725	1099,27	421,44	38,34%
	36050A09600726	973,29	973,29	100,00%
	36050A09600727	719,54	719,54	100,00%
	36050A09600728	1315,49	1064,25	80,90%
	36050A09600729	387,09	169,32	43,74%
	36050A09600730	480,58	273,76	56,96%
	36050A09600731	254,78	109,85	43,11%
	36050A09600732	387,53	202,61	52,28%
	36050A09600733	420,31	103,74	24,68%
	36050A09600744	639,24	40,56	6,34%
	36050A09600745	442,16	36,93	8,35%
	36050A09600746	519,14	56,92	10,97%
	36050A09600747	1764,03	396,08	22,45%
	36050A09600748	868,00	43,96	5,06%
	36050A09600750	908,57	251,97	27,73%
	36050A09600751	761,25	678,68	89,15%
	36050A09600752	639,53	639,53	100,00%
	36050A09600753	1216,52	123,59	10,16%
	36050A09600754	971,63	326,93	33,65%
	36050A09600755	1862,15	853,45	45,83%
	36050A09600756	924,44	723,72	78,29%
	36050A09600757	331,01	331,01	100,00%
	36050A09600758	1792,33	685,18	38,23%
	36050A09600759	505,64	484,20	95,76%
	36050A09600760	314,19	211,17	67,21%
	36050A09600767	2296,82	2292,01	99,79%
	36050A09600768	582,51	314,47	53,98%
	36050A09600769	1454,10	122,89	8,45%
	36050A09600777	5887,96	507,97	8,63%
	36050A09600778	462,72	75,11	16,23%
	36050A09600779	165,04	47,83	28,98%

Plano Nº 0261A-0803	Referencia Catastral	Superficie (m ²)	Superficie Afectada (m ²)	Porcentaxe Afectada
	36050A09600783	451,31	283,71	62,86%
	36050A09600784	193,35	41,96	21,70%
	36050A09600785	367,33	301,01	81,95%
	36050A09600786	80,41	80,41	100,00%
	36050A09600787	204,70	204,70	100,00%
	36050A09600788	184,62	184,62	100,00%
	36050A09600789	90,14	78,74	87,35%
	36050A09600790	144,73	108,78	75,16%
	36050A09600791	163,43	163,43	100,00%
	36050A09600792	242,41	216,11	89,15%
	36050A09600793	311,12	261,74	84,13%
	36050A09600794	435,19	435,19	100,00%
	36050A09600795	660,65	657,32	99,50%
	36050A09600796	659,25	635,10	96,34%
	36050A09600797	76,95	76,95	100,00%
	36050A09600798	142,89	73,18	51,21%
	36050A09600799	910,12	385,59	42,37%
	36050A09600800	1179,62	604,92	51,28%
	36050A09600801	1061,00	528,43	49,80%
	36050A09600802	821,60	366,02	44,55%
	36050A09600803	795,32	247,20	31,08%
	36050A09600804	502,26	86,99	17,32%
	36050A09600805	711,30	42,31	5,95%
	36050A09600825	1781,13	1382,09	77,60%
	36050A09600826	200,74	200,73	100,00%
	36050A09600827	196,56	116,65	59,35%
	36050A09600833	1887,86	1728,53	91,56%
	36050A09600834	1352,69	718,65	53,13%
	36050A09600835	257,41	146,80	57,03%
	36050A09600836	563,94	380,48	67,47%
	36050A09600837	927,00	460,92	49,72%
	36050A09600838	1333,21	517,23	38,80%
	36050A09600839	596,40	317,57	53,25%
	36050A09600841	2409,49	1015,54	42,15%
	36050A09600842	1233,22	901,84	73,13%
	36050A09600843	2650,08	1867,44	70,47%
	36050A09600844	865,63	865,63	100,00%
	36050A09600845	489,52	489,52	100,00%
	36050A09600846	208,52	208,52	100,00%
	36050A09600847	209,43	209,43	100,00%
	36050A09600848	2203,80	2030,13	92,12%
	36050A09600849	516,20	516,20	100,00%
	36050A09600850	341,29	341,29	100,00%
	36050A09600851	418,58	418,58	100,00%
	36050A09600852	398,39	398,39	100,00%

Plano Nº 0261A-0803	Referencia Catastral	Superficie (m ²)	Superficie Afectada (m ²)	Porcentaxe Afectada
	36050A09600853	2272,09	2220,20	97,72%
	36050A09600854	1664,34	296,94	17,84%
	36050A09600857	1177,86	27,81	2,36%
	36050A09600858	1012,75	357,72	35,32%
	36050A09600859	596,15	169,15	28,37%
	36050A09600860	394,02	184,52	46,83%
	36050A09600861	360,01	168,23	46,73%
	36050A09600862	276,52	140,59	50,84%
	36050A09600863	352,80	199,39	56,52%
	36050A09600864	282,73	161,05	56,96%
	36050A09600865	305,03	172,92	56,69%
	36050A09600866	971,50	433,20	44,59%
	36050A09600872	1462,03	552,10	37,76%
	36050A09600896	1544,02	345,06	22,35%
	36050A09600897	1808,16	582,44	32,21%
	36050A09600898	763,50	267,70	35,06%
	36050A09600899	596,57	212,66	35,65%
	36050A09600900	646,75	188,74	29,18%
	36050A09600901	881,07	381,05	43,25%
	36050A09600902	531,03	304,91	57,42%
	36050A09600903	351,64	225,71	64,19%
	36050A09600904	72,61	72,61	100,00%
	36050A09600905	323,88	201,71	62,28%
	36050A09600906	500,85	345,80	69,04%
	36050A09600907	311,81	210,41	67,48%
	36050A09600908	593,53	401,65	67,67%
	36050A09600909	754,24	379,75	50,35%
	36050A09600910	1026,52	387,72	37,77%
	36050A09600927	712,75	271,57	38,10%
	36050A09600928	449,18	270,13	60,14%
	36050A09600929	276,48	149,34	54,02%
	36050A09600930	276,60	175,81	63,56%
	36050A09600931	248,77	164,28	66,03%
	36050A09600932	247,51	141,94	57,35%
	36050A09600933	472,92	360,15	76,15%
	36050A09600934	1225,21	625,03	51,01%
	36050A09600935	136,38	131,00	96,05%
	36050A09600936	995,28	504,46	50,69%
	36050A09600937	185,43	185,43	100,00%
	36050A09600938	136,15	136,15	100,00%
	36050A09600939	40,87	40,87	100,00%
	36050A09600940	118,23	118,23	100,00%
	36050A09600941	142,25	142,25	100,00%
	36050A09600942	191,48	191,48	100,00%
	36050A09600943	178,20	178,20	100,00%

Plano Nº 0261A-0803	Referencia Catastral	Superficie (m ²)	Superficie Afectada (m ²)	Porcentaxe Afectada
	36050A09600944	112,19	112,19	100,00%
	36050A09600945	80,86	80,86	100,00%
	36050A09600946	48,83	48,83	100,00%
	36050A09600947	175,22	175,22	100,00%
	36050A09600948	181,02	181,02	100,00%
	36050A09600949	204,38	203,00	99,32%
	36050A09600950	93,24	84,08	90,17%
	36050A09600951	340,44	245,15	72,01%
	36050A09600952	750,24	126,17	16,82%
	36050A09600953	539,91	43,06	7,98%
	36050A09600955	499,19	82,62	16,55%
	36050A09601016	140071,38	11528,88	8,23%
	36050A09605867	809,33	346,42	42,80%
	36050A09700007	624,21	511,97	82,02%
	36050A09700008	244,54	140,38	57,41%
	36050A09700009	223,55	99,20	44,37%
	36050A09700010	165,26	59,46	35,98%
	36050A09700011	111,28	17,06	15,33%
	36050A09700012	373,60	4,76	1,27%
	36050A09700017	533,49	421,20	78,95%
	36050A09700018	518,36	383,54	73,99%
	36050A09700019	354,00	288,94	81,62%
	36050A09700020	994,94	983,47	98,85%
	36050A09700021	834,53	692,53	82,98%
	36050A09700022	1231,55	550,76	44,72%
	36050A09700023	1627,08	27,24	1,67%
	36050A09700026	1404,71	486,28	34,62%
	36050A09700028	880,97	235,53	26,73%
	36050A09700029	567,58	96,63	17,02%
	36050A09700030	755,99	221,80	29,34%
	36050A09700034	2743,16	1596,37	58,19%
	36050A09700035	1958,16	1084,09	55,36%
	36050A09700037	280,28	280,28	100,00%
	36050A09700038	394,02	394,02	100,00%
	36050A09700039	332,84	332,84	100,00%
	36050A09700042	91,28	91,28	100,00%
	36050A09700043	92,18	92,18	100,00%
	36050A09700044	54,54	54,54	100,00%
	36050A09700045	2390,10	989,05	41,38%
	36050A09700046	68,59	68,59	100,00%
	36050A09700047	69,32	69,32	100,00%
	36050A09700048	68,84	53,38	77,54%
	36050A09700051	138,72	59,51	42,90%
	36050A09700052	515,95	361,66	70,10%
	36050A09700053	1021,12	1020,62	99,95%

Plano Nº 0261A-0803	Referencia Catastral	Superficie (m ²)	Superficie Afectada (m ²)	Porcentaxe Afectada
	36050A09700054	195,65	195,65	100,00%
	36050A09700055	145,13	145,13	100,00%
	36050A09700056	443,64	443,64	100,00%
	36050A09700057	293,83	293,83	100,00%
	36050A09700059	144,83	144,83	100,00%
	36050A09700060	73,43	73,43	100,00%
	36050A09700061	141,51	141,51	100,00%
	36050A09700062	473,22	473,22	100,00%
	36050A09700063	232,09	232,09	100,00%
	36050A09700064	285,40	285,40	100,00%
	36050A09700065	158,64	158,64	100,00%
	36050A09700066	148,54	148,54	100,00%
	36050A09700067	163,07	163,07	100,00%
	36050A09700068	111,29	111,29	100,00%
	36050A09700069	146,87	97,81	66,60%
	36050A09700074	462,20	221,66	47,96%
	36050A09700075	388,45	231,52	59,60%
	36050A09700076	1372,91	978,33	71,26%
	36050A09700077	130,06	130,06	100,00%
	36050A09700078	129,03	129,03	100,00%
	36050A09700079	92,93	92,93	100,00%
	36050A09700080	189,60	189,60	100,00%
	36050A09700081	401,30	401,30	100,00%
	36050A09700088	859,01	113,03	13,16%
	36050A09700089	368,89	364,69	98,86%
	36050A09700090	316,59	260,80	82,38%
	36050A09700091	857,82	128,90	15,03%
	36050A09700103	2192,66	882,61	40,25%
	36050A09700104	2397,45	2397,45	100,00%
	36050A09700105	2771,44	1949,80	70,35%
	36050A09700106	3289,55	1130,72	34,37%
	36050A09700107	2855,45	899,34	31,50%
	36050A09700108	3111,49	475,09	15,27%
	36050A09700111	1666,75	1421,76	85,30%
	36050A09700112	989,99	989,99	100,00%
	36050A09700113	812,43	812,43	100,00%
	36050A09700114	925,94	911,03	98,39%
	36050A09700115	655,42	33,43	5,10%
	36050A09700120	1023,13	803,15	78,50%
	36050A09700121	2206,52	56,27	2,55%
	36050A09700124	276,12	34,76	12,59%
	36050A09700125	780,67	780,67	100,00%
	36050A09700126	555,11	555,11	100,00%
	36050A09700127	529,21	529,21	100,00%
	36050A09700128	586,24	586,24	100,00%

Plano Nº 0261A-0803	Referencia Catastral	Superficie (m ²)	Superficie Afectada (m ²)	Porcentaxe Afectada
	36050A09700129	744,06	666,98	89,64%
	36050A09700130	747,70	268,13	35,86%
	36050A09700131	604,98	124,09	20,51%
	36050A09700136	547,64	547,64	100,00%
	36050A09700137	697,58	697,58	100,00%
	36050A09700138	701,62	697,05	99,35%
	36050A09700139	792,11	744,46	93,98%
	36050A09700141	712,29	326,96	45,90%
	36050A09700142	261,06	134,09	51,36%
	36050A09700144	273,64	36,25	13,25%
	36050A09700145	356,78	25,59	7,17%
	36050A09700152	1022,01	311,38	30,47%
	36050A09700153	444,35	42,63	9,59%
	36050A09700154	231,10	220,17	95,27%
	36050A09700155	68,89	30,62	44,45%
	36050A09700156	165,88	102,84	61,99%
	36050A09700157	181,26	134,53	74,22%
	36050A09700158	524,84	452,75	86,26%
	36050A09700159	299,07	297,91	99,61%
	36050A09700160	360,02	360,02	100,00%
	36050A09700161	471,86	471,86	100,00%
	36050A09700162	355,31	325,43	91,59%
	36050A09700163	99,56	68,32	68,62%
	36050A09700164	235,87	105,67	44,80%
	36050A09700165	247,12	21,79	8,82%
	36050A09700166	1858,03	586,14	31,55%
	36050A09700170	378,46	14,13	3,73%
	36050A09700174	106,82	79,85	74,75%
	36050A09700175	160,35	75,61	47,15%
	36050A09700284	1524,51	985,63	64,65%
	36050A09700285	478,34	60,15	12,57%
	36050A09700286	299,88	60,78	20,27%
	36050A09700287	348,85	96,01	27,52%
	36050A09700288	723,48	377,21	52,14%
	36050A09700289	442,82	86,82	19,61%
	36050A09700290	527,55	259,77	49,24%
	36050A09700291	421,97	191,86	45,47%
	36050A09700292	320,70	133,80	41,72%
	36050A09700294	885,07	55,46	6,27%
	36050A09700295	261,83	74,59	28,49%
	36050A09700296	721,47	718,18	99,54%
	36050A09700297	360,09	360,09	100,00%
	36050A09700298	681,83	679,98	99,73%
	36050A09700299	124,87	124,87	100,00%
	36050A09700300	453,79	255,00	56,19%

Plano Nº 0261A-0803	Referencia Catastral	Superficie (m ²)	Superficie Afectada (m ²)	Porcentaxe Afectada
	36050A09700305	1578,62	199,48	12,64%
	36050A09700319	469,11	231,06	49,25%
	36050A09700320	438,85	193,23	44,03%
	36050A09700321	629,10	204,91	32,57%
	36050A09700322	762,90	81,78	10,72%
	36050A09700504	3649,91	2739,04	75,04%
	36050A09700505	6690,99	2172,56	32,47%
	36050A09700507	1750,21	68,80	3,93%
	36050A09700510	289,72	74,02	25,55%
	36050A09700511	434,09	152,80	35,20%
	36050A09700514	413,84	83,16	20,09%
	36050A09700515	298,72	40,30	13,49%
	36050A09700516	356,39	29,77	8,35%
	36050A09700527	381,14	351,28	92,17%
	36050A09700528	562,92	547,27	97,22%
	36050A09700529	854,09	839,53	98,30%
	36050A09700530	789,85	789,85	100,00%
	36050A09700531	423,97	62,88	14,83%
	36050A09700582	74,86	28,66	38,28%
	36050A09700584	459,08	431,54	94,00%
	36050A09700585	614,86	614,86	100,00%
	36050A09700586	264,59	264,59	100,00%
	36050A09700587	632,82	632,82	100,00%
	36050A09700597	3460,89	2511,89	72,58%
	36050A09700610	791,90	309,85	39,13%
	36050A09700676	948,53	52,05	5,49%
	36050A09700677	859,96	46,85	5,45%
	36050A09700678	273,40	114,29	41,81%
	36050A09700679	94,19	23,43	24,88%
	36050A09700764	571,39	517,74	90,61%
	36050A09700765	423,06	360,29	85,16%
	36050A09700766	772,74	641,95	83,07%
	36050A09700767	68,11	68,11	100,00%
	36050A09700768	259,89	159,24	61,27%
	36050A09700769	184,38	40,21	21,81%
	36050A09700773	581,65	151,88	26,11%
	36050A09700774	723,98	382,05	52,77%
	36050A09700775	42,29	42,29	100,00%
	36050A09700776	1833,57	787,23	42,93%
	36050A09700777	730,85	404,41	55,33%
	36050A09700778	472,59	189,81	40,16%
	36050A09700779	335,69	128,59	38,31%
	36050A09700780	403,65	220,03	54,51%
	36050A09700781	229,19	154,94	67,60%
	36050A09700783	1405,14	976,04	69,46%

Plano Nº 0261A-0803	Referencia Catastral	Superficie (m ²)	Superficie Afectada (m ²)	Porcentaje Afectada
	36050A09700785	1446,65	1110,34	76,75%
	36050A09700786	1038,55	860,27	82,83%
	36050A09700787	870,00	751,43	86,37%
	36050A09700788	1089,44	1005,53	92,30%
	36050A09700789	402,81	392,89	97,54%
	36050A09700790	469,62	413,38	88,03%
	36050A09700791	626,83	162,01	25,85%
	36050A09700792	467,56	112,97	24,16%
	36050A09700793	498,86	69,28	13,89%
	36050A09700794	441,04	23,41	5,31%
	36050A09700796	5892,38	276,45	4,69%
	36050A09700797	2024,70	73,82	3,65%
	36050A09700799	1409,14	1374,70	97,56%
	36050A09700800	190,54	190,54	100,00%
	36050A09700801	150,68	150,68	100,00%
	36050A09700802	283,33	51,11	18,04%
	36050A09700814	632,42	632,42	100,00%
	36050A09700815	382,65	382,65	100,00%
	36050A09700816	402,91	402,91	100,00%
	36050A09700817	615,00	615,00	100,00%
	36050A09700818	329,24	101,05	30,69%
	36050A09700823	1137,25	870,02	76,50%
	36050A09700824	324,57	324,57	100,00%
	36050A09700825	256,24	256,24	100,00%
	36050A09700826	886,83	365,03	41,16%
	36050A09700827	703,53	233,47	33,19%
	36050A09700832	1787,12	117,98	6,60%
	36050A09700833	2182,42	663,96	30,42%
	36050A09700834	1843,35	1063,38	57,69%
	36050A09700835	1567,15	1358,25	86,67%
	36050A09700836	885,84	704,80	79,56%
	36050A09700837	1114,11	752,32	67,53%
	36050A09700845	7745,27	4125,98	53,27%
	36050A09700846	1451,68	949,37	65,40%
	36050A09700847	877,28	566,81	64,61%
	36050A09700848	884,98	801,54	90,57%
	36050A09700849	2246,32	2228,25	99,20%
	36050A09700853	1910,95	98,97	5,18%
	36050A09700854	2875,97	1105,48	38,44%
	36050A09700855	365,69	164,95	45,11%
	36050A09700856	431,22	177,81	41,23%
	36050A09700857	589,53	244,83	41,53%
	36050A09700860	1036,37	134,12	12,94%
	36050A09700861	892,41	692,40	77,59%
	36050A09700865	646,51	162,34	25,11%

Plano Nº 0261A-0803	Referencia Catastral	Superficie (m ²)	Superficie Afectada (m ²)	Porcentaje Afectada
	36050A09700866	297,20	297,20	100,00%
	36050A09700867	468,27	68,95	14,72%
	36050A09706001	2014,36	1785,45	88,64%
	36050A09706002	1441,41	1230,92	85,40%
	36050A09800033	1124,68	815,92	72,55%
	36050A09800034	414,04	414,04	100,00%
	36050A09800035	329,55	329,55	100,00%
	36050A09800036	194,07	175,43	90,40%
	36050A09800037	154,08	101,53	65,89%
	36050A09800038	106,20	56,77	53,46%
	36050A09800039	451,52	165,37	36,62%
	36050A09800040	233,62	44,55	19,07%
	36050A09800041	172,55	6,67	3,87%
	36050A09800071	1356,77	168,14	12,39%
	36050A09800076	839,41	148,44	17,68%
	36050A09800077	1837,51	327,42	17,82%
	36050A09800078	103,57	23,52	22,70%
	36050A09800079	258,99	258,99	100,00%
	36050A09800093	2045,87	244,95	11,97%
	36050A09800100	1856,18	614,19	33,09%
	36050A09800101	3945,32	1850,18	46,90%
	36050A09800102	323,87	317,35	97,99%
	36050A09800104	138,74	41,11	29,63%
	36050A09800105	147,41	147,41	100,00%
	36050A09800108	2103,19	15,02	0,71%
	36050A09800111	1181,65	315,16	26,67%
	36050A09800115	4315,74	1459,62	33,82%
	36050A09800116	2038,04	623,12	30,57%
	36050A09800117	826,42	503,26	60,90%
	36050A09800118	663,16	427,32	64,44%
	36050A09800119	536,70	313,80	58,47%
	36050A09800120	1092,32	698,64	63,96%
	36050A09800121	2214,80	2096,94	94,68%
	36050A09800122	297,51	297,51	100,00%
	36050A09800123	687,04	687,04	100,00%
	36050A09800124	483,02	483,02	100,00%
	36050A09800125	478,21	478,21	100,00%
	36050A09800126	275,24	275,24	100,00%
	36050A09800127	1625,53	1600,28	98,45%
	36050A09800128	403,56	403,56	100,00%
	36050A09800129	527,79	527,79	100,00%
	36050A09800130	132,74	132,74	100,00%
	36050A09800131	65,76	65,76	100,00%
	36050A09800132	120,99	120,99	100,00%
	36050A09800133	67,84	67,84	100,00%

Plano Nº 0261A-0803	Referencia Catastral	Superficie (m ²)	Superficie Afectada (m ²)	Porcentaxe Afectada
	36050A09800134	108,81	108,62	99,83%
	36050A09800135	984,49	319,48	32,45%
	36050A09800137	260,90	152,92	58,61%
	36050A09800143	3118,78	754,65	24,20%
	36050A09800144	567,39	262,49	46,26%
	36050A09800145	781,92	328,21	41,97%
	36050A09800146	640,83	41,10	6,41%
	36050A09800148	709,46	419,14	59,08%
	36050A09800149	311,51	311,51	100,00%
	36050A09800150	488,00	488,00	100,00%
	36050A09800151	612,96	612,96	100,00%
	36050A09800152	834,41	834,41	100,00%
	36050A09800153	713,55	692,86	97,10%
	36050A09800154	443,92	292,68	65,93%
	36050A09800155	436,54	266,54	61,06%
	36050A09800156	317,66	317,09	99,82%
	36050A09800157	204,56	179,98	87,98%
	36050A09800159	1302,23	842,66	64,71%
	36050A09800160	378,41	378,41	100,00%
	36050A09800161	491,02	491,02	100,00%
	36050A09800162	815,66	604,14	74,07%
	36050A09800163	841,13	67,68	8,05%
	36050A09800164	857,91	602,28	70,20%
	36050A09800165	660,35	443,47	67,16%
	36050A09800166	422,01	297,26	70,44%
	36050A09800167	290,09	290,09	100,00%
	36050A09800168	258,96	66,58	25,71%
	36050A09800169	821,12	821,12	100,00%
	36050A09800170	543,71	504,93	92,87%
	36050A09800171	286,00	146,76	51,31%
	36050A09800172	85,36	85,36	100,00%
	36050A09800173	282,25	10,88	3,86%
	36050A09800174	118,84	13,89	11,68%
	36050A09800175	190,86	30,82	16,15%
	36050A09800176	72,72	72,72	100,00%
	36050A09800177	92,03	92,03	100,00%
	36050A09800178	318,99	318,99	100,00%
	36050A09800181	80,28	80,28	100,00%
	36050A09800182	511,92	511,92	100,00%
	36050A09800183	318,54	294,20	92,36%
	36050A09800186	120,56	114,23	94,75%
	36050A09800187	373,81	373,81	100,00%
	36050A09800188	488,33	250,92	51,38%
	36050A09800189	481,74	232,98	48,36%
	36050A09800190	935,06	464,05	49,63%

Plano Nº 0261A-0803	Referencia Catastral	Superficie (m ²)	Superficie Afectada (m ²)	Porcentaxe Afectada
	36050A09800191	391,00	46,05	11,78%
	36050A09800192	1098,63	558,09	50,80%
	36050A09800193	433,57	194,42	44,84%
	36050A09800194	375,65	152,12	40,50%
	36050A09800195	767,59	421,93	54,97%
	36050A09800196	1626,25	1095,63	67,37%
	36050A09800197	1095,52	750,59	68,52%
	36050A09800198	320,37	112,34	35,07%
	36050A09800199	245,13	95,13	38,81%
	36050A09800200	361,68	41,72	11,53%
	36050A09800201	666,79	305,07	45,75%
	36050A09800203	900,37	344,68	38,28%
	36050A09800205	98,37	98,37	100,00%
	36050A09800206	132,83	132,83	100,00%
	36050A09800207	127,24	127,24	100,00%
	36050A09800208	231,19	231,19	100,00%
	36050A09800209	122,03	122,03	100,00%
	36050A09800210	448,93	448,93	100,00%
	36050A09800214	742,99	228,14	30,70%
	36050A09800215	1694,68	70,36	4,15%
	36050A09800216	3664,53	28,39	0,77%
	36050A09800218	286,99	283,01	98,61%
	36050A09800219	509,08	509,08	100,00%
	36050A09800220	98,21	98,21	100,00%
	36050A09800221	72,70	72,70	100,00%
	36050A09800222	101,14	100,68	99,54%
	36050A09800223	591,05	393,37	66,55%
	36050A09800224	89,86	89,86	100,00%
	36050A09800225	427,03	391,42	91,66%
	36050A09800226	1055,15	1028,23	97,45%
	36050A09800227	1747,87	1382,92	79,12%
	36050A09800228	627,17	627,17	100,00%
	36050A09800229	327,27	327,27	100,00%
	36050A09800230	300,10	168,19	56,04%
	36050A09800231	190,35	185,09	97,24%
	36050A09800232	411,68	411,68	100,00%
	36050A09800233	356,93	209,94	58,82%
	36050A09800235	134,20	114,64	85,43%
	36050A09800236	257,39	246,90	95,93%
	36050A09800237	550,38	549,00	99,75%
	36050A09800238	768,71	120,97	15,74%
	36050A09800239	325,82	8,65	2,66%
	36050A09800247	378,70	19,09	5,04%
	36050A09800248	559,49	35,82	6,40%
	36050A09800249	646,90	115,25	17,82%

Plano Nº 0261A-0803	Referencia Catastral	Superficie (m ²)	Superficie Afectada (m ²)	Porcentaje Afectada
	36050A09800250	421,08	48,13	11,43%
	36050A09800256	439,31	38,18	8,69%
	36050A09800259	566,70	9,14	1,61%
	36050A09800260	1232,98	3,08	0,25%
	36050A09800261	1204,20	282,30	23,44%
	36050A09800273	1143,35	80,70	7,06%
	36050A09800280	609,18	245,47	40,30%
	36050A09800281	942,18	942,18	100,00%
	36050A09800282	475,44	266,14	55,98%
	36050A09800283	177,65	162,10	91,25%
	36050A09800284	48,88	25,77	52,71%
	36050A09800287	399,75	93,34	23,35%
	36050A09800288	370,24	215,96	58,33%
	36050A09800289	1213,63	725,12	59,75%
	36050A09800290	654,81	613,56	93,70%
	36050A09800324	3515,88	1977,89	56,26%
	36050A09800325	2252,53	928,69	41,23%
	36050A09800326	139,58	139,58	100,00%
	36050A09800327	169,24	169,24	100,00%
	36050A09800328	121,03	121,03	100,00%
	36050A09800329	136,47	136,47	100,00%
	36050A09800330	111,98	111,98	100,00%
	36050A09800331	142,80	142,80	100,00%
	36050A09800332	1165,70	1165,70	100,00%
	36050A09800333	840,82	839,48	99,84%
	36050A09800334	979,86	856,45	87,40%
	36050A09800335	933,42	324,89	34,81%
	36050A09800351	2149,79	1432,15	66,62%
	36050A09800352	472,97	110,53	23,37%
	36050A09800357	699,45	44,94	6,43%
	36050A09800358	1387,36	1255,09	90,47%
	36050A09800360	137,16	132,42	96,54%
	36050A09800361	2399,76	1798,68	74,95%
	36050A09800362	478,90	86,59	18,08%
	36050A09800363	431,53	163,09	37,79%
	36050A09800364	589,40	325,34	55,20%
	36050A09800365	1689,59	1317,27	77,96%
	36050A09800366	498,07	497,64	99,92%
	36050A09800367	1202,26	964,81	80,25%
	36050A09800368	440,70	139,34	31,62%
	36050A09800372	2667,82	104,51	3,92%
	36050A09800380	5558,82	1838,88	33,08%
	36050A09800385	7515,36	2940,95	39,13%
	36050A09800386	443,48	382,06	86,15%
	36050A09800387	359,58	50,72	14,11%

Plano Nº 0261A-0803	Referencia Catastral	Superficie (m ²)	Superficie Afectada (m ²)	Porcentaje Afectada
	36050A09800395	794,13	786,68	99,06%
	36050A09800396	847,27	432,53	51,05%
	36050A09800397	2095,76	27,88	1,33%
	36050A09800400	18650,76	3411,89	18,29%
	36050A09800401	524,65	482,93	92,05%
	36050A09800423	1550,92	569,37	36,71%
	36050A09800425	1024,25	21,09	2,06%
	36050A09800426	667,96	155,89	23,34%
	36050A09800427	389,50	339,77	87,23%
	36050A09800428	168,42	168,42	100,00%
	36050A09800429	209,46	207,10	98,88%
	36050A09800430	236,53	236,53	100,00%
	36050A09800431	174,50	174,50	100,00%
	36050A09800432	213,63	213,63	100,00%
	36050A09800433	303,49	303,49	100,00%
	36050A09800434	395,01	224,02	56,71%
	36050A09800435	538,17	325,27	60,44%
	36050A09800436	602,98	561,78	93,17%
	36050A09800437	526,41	471,63	89,60%
	36050A09800438	1556,40	1418,74	91,16%
	36050A09800439	2736,44	651,57	23,81%
	36050A09800452	1863,65	70,10	3,76%
	36050A09800453	898,03	99,43	11,07%
	36050A09800454	523,43	68,13	13,02%
	36050A09800455	1564,15	83,25	5,32%
	36050A09800459	1016,37	153,58	15,11%
	36050A09800460	594,83	399,97	67,24%
	36050A09800461	737,00	409,61	55,58%
	36050A09800462	872,18	421,22	48,29%
	36050A09800463	1116,37	563,12	50,44%
	36050A09800464	2573,61	1422,18	55,26%
	36050A09800465	1359,91	504,24	37,08%
	36050A09800466	741,16	178,86	24,13%
	36050A09800467	308,39	308,39	100,00%
	36050A09800468	209,15	209,15	100,00%
	36050A09800469	140,64	133,97	95,26%
	36050A09800470	728,03	7,85	1,08%
	36050A09800471	130,29	34,87	26,77%
	36050A09800479	448,71	78,03	17,39%
	36050A09800480	408,95	408,44	99,87%
	36050A09800481	447,07	442,11	98,89%
	36050A09800534	927,81	785,24	84,63%
	36050A09800535	1282,83	312,76	24,38%
	36050A09800761	61624,95	1514,22	2,46%
	36050A09800812	130519,93	11984,36	9,18%

Plano Nº 0261A-0803	Referencia Catastral	Superficie (m ²)	Superficie Afectada (m ²)	Porcentaje Afectada
	36050A09800815	201,04	201,04	100,00%
	36050A09800820	350,91	99,51	28,36%
	36050A09800821	60,34	60,34	100,00%
	36050A09800823	916,32	283,52	30,94%
	36050A09806001	1828,18	1761,67	96,36%
	36050A09808441	525,14	453,42	86,34%
	36050A09808442	353,89	353,89	100,00%
	36050A09808443	98,11	68,39	69,71%
	36050A10000002	804,24	534,24	66,43%
	36050A10000003	300,31	300,31	100,00%
	36050A10000004	212,65	212,65	100,00%
	36050A10000005	269,14	269,14	100,00%
	36050A10000006	432,48	432,48	100,00%
	36050A10000007	550,80	550,80	100,00%
	36050A10000008	377,28	377,28	100,00%
	36050A10000009	277,49	233,30	84,08%
	36050A10000010	498,63	497,31	99,73%
	36050A10000011	883,75	748,94	84,75%
	36050A10000012	939,02	820,14	87,34%
	36050A10000013	881,80	880,22	99,82%
	36050A10000014	2206,87	2015,82	91,34%
	36050A10000015	2515,38	2293,26	91,17%
	36050A10000016	1630,36	1529,91	93,84%
	36050A10000017	4627,15	4329,91	93,58%
	36050A10000018	808,63	582,05	71,98%
	36050A10000019	726,72	445,29	61,27%
	36050A10000020	585,42	314,50	53,72%
	36050A10000021	733,71	593,61	80,91%
	36050A10000022	1220,41	1213,17	99,41%
	36050A10000023	936,76	936,76	100,00%
	36050A10000024	1141,99	1141,99	100,00%
	36050A10000025	572,11	572,11	100,00%
	36050A10000026	563,32	253,86	45,06%
	36050A10000030	428,73	54,48	12,71%
	36050A10000031	311,77	311,77	100,00%
	36050A10000032	384,37	384,37	100,00%
	36050A10000033	570,46	521,42	91,40%
	36050A10000034	446,87	442,38	99,00%
	36050A10000035	1059,87	659,12	62,19%
	36050A10000036	155,93	155,93	100,00%
	36050A10000037	279,05	219,86	78,79%
	36050A10000038	404,52	342,52	84,67%
	36050A10000039	522,31	509,85	97,61%
	36050A10000040	505,06	505,06	100,00%
	36050A10000041	339,39	329,69	97,14%

Plano Nº 0261A-0803	Referencia Catastral	Superficie (m ²)	Superficie Afectada (m ²)	Porcentaxe Afectada
	36050A10000042	282,03	282,03	100,00%
	36050A10000043	665,65	665,65	100,00%
	36050A10000044	556,38	556,38	100,00%
	36050A10000045	499,54	499,54	100,00%
	36050A10000046	1958,76	1440,46	73,54%
	36050A10000047	1515,30	828,79	54,69%
	36050A10000048	344,54	167,60	48,64%
	36050A10000049	454,50	221,23	48,68%
	36050A10000050	337,93	148,38	43,91%
	36050A10000051	384,98	192,62	50,03%
	36050A10000052	492,15	296,04	60,15%
	36050A10000053	530,11	274,55	51,79%
	36050A10000054	435,94	260,21	59,69%
	36050A10000055	480,78	365,56	76,03%
	36050A10000058	634,57	210,48	33,17%
	36050A10000059	1797,08	925,12	51,48%
	36050A10000060	2031,51	1094,81	53,89%
	36050A10000061	453,64	295,10	65,05%
	36050A10000062	825,60	571,08	69,17%
	36050A10000063	553,40	544,95	98,47%
	36050A10000065	378,32	6,59	1,74%
	36050A10000066	609,59	120,24	19,72%
	36050A10000067	426,21	120,96	28,38%
	36050A10000068	778,46	242,14	31,11%
	36050A10000069	472,36	174,42	36,92%
	36050A10000070	604,99	255,18	42,18%
	36050A10000071	323,83	160,51	49,57%
	36050A10000073	1698,23	836,77	49,27%
	36050A10000079	1634,22	45,58	2,79%
	36050A10000080	1765,04	132,40	7,50%
	36050A10000081	197,39	190,66	96,59%
	36050A10000083	329,14	174,94	53,15%
	36050A10000084	261,66	258,32	98,73%
	36050A10000085	83,48	83,48	100,00%
	36050A10000086	119,27	119,27	100,00%
	36050A10000087	364,49	364,49	100,00%
	36050A10000088	350,51	350,51	100,00%
	36050A10000089	752,29	743,74	98,86%
	36050A10000090	518,95	514,62	99,17%
	36050A10000091	638,06	638,06	100,00%
	36050A10000092	2215,42	496,99	22,43%
	36050A10000093	825,34	129,82	15,73%
	36050A10000132	19663,83	419,20	2,13%
	36050A10000140	386,94	239,89	62,00%
	36050A10000143	2642,06	1790,00	67,75%

Plano Nº 0261A-0803	Referencia Catastral	Superficie (m ²)	Superficie Afectada (m ²)	Porcentaje Afectada
	36050A10000145	393,38	32,46	8,25%
	36050A10000146	616,97	148,28	24,03%
	36050A10000147	799,05	425,68	53,27%
	36050A10000148	438,80	314,97	71,78%
	36050A10000153	132,04	108,84	82,43%
	36050A10000155	2316,54	1979,21	85,44%
	36050A10000683	137,90	137,90	100,00%
	36050A10000684	58,50	58,50	100,00%
	36050A10000686	181,91	181,91	100,00%
	36050A10000687	628,65	573,80	91,28%
	36050A10000688	1581,86	1386,48	87,65%
	36050A10000689	493,16	493,16	100,00%
	36050A10000694	514,89	512,31	99,50%
	36050A10000695	357,48	331,84	92,83%
	36050A10000696	234,91	213,90	91,05%
	36050A10000697	99,19	44,86	45,22%
	36050A10000698	137,85	137,85	100,00%
	36050A10000699	94,08	94,08	100,00%
	36050A10000700	79,07	79,07	100,00%
	36050A10000701	208,18	168,11	80,75%
	36050A10000702	94,61	40,78	43,10%
	36050A10000703	1179,47	1175,64	99,68%
	36050A10000704	72,11	72,11	100,00%
	36050A10000705	73,76	73,76	100,00%
	36050A10000706	62,53	62,53	100,00%
	36050A10000707	83,31	83,31	100,00%
	36050A10000708	118,07	118,07	100,00%
	36050A10000709	512,90	489,07	95,36%
	36050A10000710	199,10	168,39	84,57%
	36050A10000711	144,87	47,00	32,44%
	36050A10000778	548,67	43,96	8,01%
	36050A10000779	113,28	112,18	99,04%
	36050A10000780	78,67	77,76	98,84%
	36050A10000781	138,74	106,25	76,58%
	36050A10000782	214,81	88,07	41,00%
	36050A10000783	301,27	76,57	25,41%
	36050A10000784	463,25	461,72	99,67%
	36050A10000785	640,00	627,10	97,99%
	36050A10000786	166,33	160,74	96,64%
	36050A10000787	353,70	353,70	100,00%
	36050A10000788	429,01	428,89	99,97%
	36050A10000789	213,83	213,83	100,00%
	36050A10000790	197,64	197,64	100,00%
	36050A10000791	353,82	353,82	100,00%
	36050A10000792	324,15	315,60	97,36%

Plano Nº 0261A-0803	Referencia Catastral	Superficie (m ²)	Superficie Afectada (m ²)	Porcentaxe Afectada
	36050A10000793	335,44	335,06	99,88%
	36050A10000794	177,46	177,46	100,00%
	36050A10000795	757,50	757,50	100,00%
	36050A10000796	429,68	386,39	89,93%
	36050A10000797	425,42	65,24	15,34%
	36050A10000798	654,99	107,97	16,48%
	36050A10000799	718,90	704,22	97,96%
	36050A10000800	434,19	59,09	13,61%
	36050A10000801	594,18	109,96	18,51%
	36050A10000802	402,43	402,43	100,00%
	36050A10000803	427,08	391,02	91,56%
	36050A10000804	2131,82	1681,95	78,90%
	36050A10000807	315,91	31,00	9,81%
	36050A10000808	688,09	224,45	32,62%
	36050A10000809	463,09	230,06	49,68%
	36050A10000810	106,51	106,51	100,00%
	36050A10000811	313,91	313,91	100,00%
	36050A10000812	185,97	185,97	100,00%
	36050A10000813	194,72	188,98	97,05%
	36050A10000814	515,92	515,92	100,00%
	36050A10000815	150,84	150,84	100,00%
	36050A10000816	83,06	81,89	98,59%
	36050A10000817	100,28	64,32	64,15%
	36050A10000818	143,54	7,13	4,97%
	36050A10000820	649,87	268,12	41,26%
	36050A10000822	127,23	127,23	100,00%
	36050A10000823	118,53	77,76	65,61%
	36050A10000824	583,32	158,76	27,22%
	36050A10000841	377,62	39,11	10,36%
	36050A10000842	698,60	286,53	41,02%
	36050A10000843	371,49	265,14	71,37%
	36050A10000844	1009,51	952,21	94,32%
	36050A10000845	420,49	420,49	100,00%
	36050A10000846	178,85	178,85	100,00%
	36050A10000847	164,75	153,53	93,19%
	36050A10000848	82,59	82,59	100,00%
	36050A10000849	266,08	125,21	47,06%
	36050A10000850	99,37	7,07	7,11%
	36050A10000851	29,94	29,94	100,00%
	36050A10000852	31,64	31,64	100,00%
	36050A10000853	40,74	40,74	100,00%
	36050A10000854	824,81	67,79	8,22%
	36050A10000855	693,06	147,06	21,22%
	36050A10000856	1304,50	723,72	55,48%
	36050A10000859	38,02	38,02	100,00%

Plano Nº 0261A-0803	Referencia Catastral	Superficie (m²)	Superficie Afectada (m²)	Porcentaxe Afectada
	36050A10000860	72,87	72,87	100,00%
	36050A10000861	65,81	61,58	93,57%
	36050A10000862	62,54	28,40	45,41%
	36050A10000898	379,15	112,07	29,56%
	36050A10000899	656,20	631,65	96,26%
	36050A10000900	721,88	553,69	76,70%
	36050A10000925	89,00	89,00	100,00%
	36050A10001054	427,38	427,38	100,00%
	36050A10001055	246,22	201,94	82,02%
	36050A10006002	3014,22	2005,01	66,52%

Plano Nº 0261A-0804	Referencia Catastral	Superficie (m ²)	Superficie Afectada (m ²)	Porcentaxe Afectada
	36050A07900001	4671,43	2826,01	60,50%
	36050A07900002	2917,19	2233,01	76,55%
	36050A07900010	3237,18	946,47	29,24%
	36050A07900013	1670,51	599,80	35,91%
	36050A07900014	3308,91	580,67	17,55%
	36050A07900018	1877,69	1387,30	73,88%
	36050A07900019	1057,77	1046,61	98,94%
	36050A07900027	933,09	76,47	8,20%
	36050A07900058	1457,13	504,75	34,64%
	36050A07900059	1517,13	1116,98	73,62%
	36050A07900076	2452,17	1523,79	62,14%
	36050A07900077	3335,06	1476,82	44,28%
	36050A07900079	155,93	77,92	49,97%
	36050A07900080	3084,39	779,50	25,27%
	36050A07900164	565,00	77,54	13,72%
	36050A07900165	635,74	277,83	43,70%
	36050A07900166	470,40	264,37	56,20%
	36050A07900167	496,97	323,58	65,11%
	36050A07900168	2457,16	1742,27	70,91%
	36050A07900169	1115,26	125,69	11,27%
	36050A07900178	1211,79	352,63	29,10%
	36050A07900179	294,18	274,60	93,34%
	36050A07900184	1327,11	1327,11	100,00%
	36050A07900185	526,89	526,89	100,00%
	36050A07900186	406,34	406,34	100,00%
	36050A07900454	289444,55	43182,03	14,92%
	36050A08900001	660,82	196,65	29,76%
	36050A08900002	615,84	213,15	34,61%
	36050A08900005	740,02	63,61	8,60%
	36050A08900006	316,23	316,23	100,00%
	36050A08900007	301,94	87,73	29,05%
	36050A08900008	430,73	101,24	23,51%
	36050A08900009	883,49	157,31	17,81%
	36050A08900010	847,26	168,06	19,84%
	36050A08900011	321,92	66,13	20,54%
	36050A08900012	363,91	74,41	20,45%
	36050A08900013	467,02	121,16	25,94%
	36050A08900015	2350,27	1016,30	43,24%
	36050A08900016	302,41	289,55	95,75%
	36050A08900017	360,41	360,41	100,00%
	36050A08900018	893,39	827,81	92,66%
	36050A08900019	1157,18	375,85	32,48%
	36050A08900020	1174,44	388,24	33,06%
	36050A08900021	1028,60	266,96	25,95%
	36050A08900022	765,57	242,77	31,71%

Plano Nº 0261A-0804	Referencia Catastral	Superficie (m ²)	Superficie Afectada (m ²)	Porcentaxe Afectada
	36050A08900023	976,81	414,61	42,45%
	36050A08900024	803,59	272,67	33,93%
	36050A08900025	796,58	347,45	43,62%
	36050A08900026	1224,84	615,20	50,23%
	36050A08900027	1081,63	589,36	54,49%
	36050A08900028	420,35	220,53	52,46%
	36050A08900029	643,01	346,20	53,84%
	36050A08900030	446,16	252,14	56,51%
	36050A08900031	393,24	206,09	52,41%
	36050A08900032	900,58	491,09	54,53%
	36050A08900033	498,27	248,45	49,86%
	36050A08900034	411,29	155,22	37,74%
	36050A08900035	736,49	380,17	51,62%
	36050A08900036	636,28	275,93	43,37%
	36050A08900037	478,12	161,02	33,68%
	36050A08900038	829,18	263,83	31,82%
	36050A08900039	537,77	135,18	25,14%
	36050A08900040	905,37	215,72	23,83%
	36050A08900041	795,39	156,24	19,64%
	36050A08900042	765,06	82,10	10,73%
	36050A08900043	603,45	19,82	3,28%
	36050A08900056	388,85	53,17	13,67%
	36050A08900058	276,08	174,04	63,04%
	36050A08900059	1661,53	1023,81	61,62%
	36050A08900063	395,90	340,16	85,92%
	36050A08900066	1703,60	799,05	46,90%
	36050A08900067	473,38	473,38	100,00%
	36050A08900068	451,84	451,84	100,00%
	36050A08900069	636,78	636,78	100,00%
	36050A08900070	272,38	272,38	100,00%
	36050A08900071	169,09	169,09	100,00%
	36050A08900072	420,68	420,68	100,00%
	36050A08900073	375,14	375,14	100,00%
	36050A08900074	217,52	186,82	85,89%
	36050A08900076	382,63	312,97	81,79%
	36050A08900077	427,85	259,75	60,71%
	36050A08900078	744,97	368,47	49,46%
	36050A08900079	365,90	177,96	48,64%
	36050A08900080	535,84	197,39	36,84%
	36050A08900081	1333,72	165,41	12,40%
	36050A08900082	1728,45	1193,68	69,06%
	36050A08900083	1047,50	1047,50	100,00%
	36050A08900084	475,29	475,29	100,00%
	36050A08900085	325,39	325,39	100,00%
	36050A08900086	192,12	192,12	100,00%

Plano Nº 0261A-0804	Referencia Catastral	Superficie (m ²)	Superficie Afectada (m ²)	Porcentaxe Afectada
	36050A08900087	210,15	201,68	95,97%
	36050A08900088	475,66	409,12	86,01%
	36050A08900089	400,47	400,47	100,00%
	36050A08900090	489,86	489,86	100,00%
	36050A08900091	649,32	649,32	100,00%
	36050A08900092	272,34	246,79	90,62%
	36050A08900093	234,39	33,86	14,45%
	36050A08900094	1039,20	888,15	85,47%
	36050A08900095	1848,46	791,78	42,83%
	36050A08900122	1352,30	131,53	9,73%
	36050A08900126	2332,07	25,30	1,08%
	36050A08900127	953,11	104,14	10,93%
	36050A08900128	890,03	119,30	13,40%
	36050A08900129	730,70	105,19	14,40%
	36050A08900130	6153,39	4937,78	80,24%
	36050A08900131	862,39	132,00	15,31%
	36050A08900132	753,34	128,54	17,06%
	36050A08900133	793,11	127,20	16,04%
	36050A08900134	999,13	116,08	11,62%
	36050A08900135	805,38	25,69	3,19%
	36050A08900137	2327,06	2041,85	87,74%
	36050A08900138	3226,31	2742,39	85,00%
	36050A08900139	3518,71	2690,26	76,46%
	36050A08900140	1539,06	830,93	53,99%
	36050A08900141	927,46	481,44	51,91%
	36050A08900151	1579,51	628,82	39,81%
	36050A08900152	999,49	313,69	31,39%
	36050A08900153	782,40	114,74	14,67%
	36050A08900184	399,94	39,22	9,81%
	36050A08900185	494,27	99,29	20,09%
	36050A08900187	942,63	201,88	21,42%
	36050A08900190	772,90	199,48	25,81%
	36050A08900193	4167,89	1569,39	37,65%
	36050A08900194	1165,48	1165,48	100,00%
	36050A08900195	354,29	272,98	77,05%
	36050A08900252	1180,82	215,12	18,22%
	36050A08900253	1309,69	492,76	37,62%
	36050A08900259	26064,82	5756,59	22,09%
	36050A08900276	1154,15	541,93	46,95%
	36050A08900277	1045,16	498,34	47,68%
	36050A08900278	1305,87	878,69	67,29%
	36050A08900279	1267,43	1137,89	89,78%
	36050A08900280	625,35	625,35	100,00%
	36050A08900281	628,00	628,00	100,00%
	36050A08900282	581,15	144,01	24,78%

Plano Nº 0261A-0804	Referencia Catastral	Superficie (m ²)	Superficie Afectada (m ²)	Porcentaxe Afectada
	36050A08900283	511,92	102,32	19,99%
	36050A08900284	191,48	134,44	70,21%
	36050A08900285	1001,00	978,25	97,73%
	36050A08900286	609,88	361,89	59,34%
	36050A08900287	4360,03	4028,24	92,39%
	36050A08900288	2310,38	2091,76	90,54%
	36050A08900289	1089,90	82,33	7,55%
	36050A08900290	649,59	200,12	30,81%
	36050A08900291	688,18	263,52	38,29%
	36050A08900292	1416,98	838,17	59,15%
	36050A08900293	789,91	585,86	74,17%
	36050A08900294	492,93	363,56	73,76%
	36050A08900295	522,78	375,26	71,78%
	36050A08900296	1721,03	982,93	57,11%
	36050A08900297	4795,01	317,94	6,63%
	36050A08900298	486,88	486,88	100,00%
	36050A08900299	1235,58	1235,58	100,00%
	36050A08900300	423,91	423,91	100,00%
	36050A08900301	451,98	451,98	100,00%
	36050A08900302	804,77	777,54	96,62%
	36050A08900303	664,40	488,25	73,49%
	36050A08900304	629,86	446,40	70,87%
	36050A08900305	877,66	869,49	99,07%
	36050A08900306	1344,69	1344,60	99,99%
	36050A08900307	429,86	411,62	95,76%
	36050A08900308	291,75	272,18	93,29%
	36050A08900309	229,12	173,89	75,89%
	36050A08900310	256,71	159,89	62,29%
	36050A08900311	309,00	74,01	23,95%
	36050A08900312	95,57	95,57	100,00%
	36050A08900313	382,35	382,35	100,00%
	36050A08900314	51,59	39,95	77,43%
	36050A08900316	81,45	34,69	42,59%
	36050A08900349	727,25	92,08	12,66%
	36050A08900350	540,11	327,76	60,68%
	36050A08900351	406,99	289,30	71,08%
	36050A08900352	699,03	595,54	85,19%
	36050A08900353	282,13	130,24	46,16%
	36050A08900355	399,12	362,68	90,87%
	36050A08900356	142,88	142,88	100,00%
	36050A08900358	110,76	110,76	100,00%
	36050A08900359	196,24	196,24	100,00%
	36050A08900360	268,88	176,48	65,63%
	36050A08900363	2040,49	546,80	26,80%
	36050A08900369	14504,89	1903,53	13,12%

Plano Nº 0261A-0804	Referencia Catastral	Superficie (m ²)	Superficie Afectada (m ²)	Porcentaxe Afectada
	36050A08900370	592,36	591,39	99,84%
	36050A08900371	774,87	650,82	83,99%
	36050A08900372	540,62	529,69	97,98%
	36050A08900373	701,60	455,52	64,93%
	36050A08900375	4882,36	4630,29	94,84%
	36050A08900376	2893,09	8,51	0,29%
	36050A08900377	10283,81	970,76	9,44%
	36050A08900400	1098,05	7,74	0,71%
	36050A08900407	6634,97	698,32	10,52%
	36050A08900440	2367,62	1109,31	46,85%
	36050A08900441	2012,14	1105,95	54,96%
	36050A08900442	1231,21	1214,56	98,65%
	36050A08900443	338,45	338,45	100,00%
	36050A08900444	916,94	916,94	100,00%
	36050A08900445	874,14	701,02	80,20%
	36050A08900446	1347,33	93,29	6,92%
	36050A08900448	2368,94	942,40	39,78%
	36050A08900449	5710,79	3442,19	60,28%
	36050A08900481	502,35	113,49	22,59%
	36050A08900484	663,02	34,50	5,20%
	36050A08900485	865,73	550,93	63,64%
	36050A08900486	434,21	129,19	29,75%
	36050A08900500	11717,84	2830,70	24,16%
	36050A08900505	2850,92	84,91	2,98%
	36050A08900507	711,46	87,65	12,32%
	36050A08900508	1410,52	1289,52	91,42%
	36050A08900509	1978,14	1422,87	71,93%
	36050A08900510	3205,21	2533,86	79,05%
	36050A08900511	538,80	473,88	87,95%
	36050A08900512	602,74	524,73	87,06%
	36050A08900513	627,44	543,93	86,69%
	36050A08900514	946,89	668,94	70,65%
	36050A08900515	813,99	485,36	59,63%
	36050A08900516	898,95	367,67	40,90%
	36050A08900517	539,79	181,82	33,68%
	36050A08900518	899,07	46,41	5,16%
	36050A08900524	747,25	317,55	42,50%
	36050A08900525	4128,12	3788,01	91,76%
	36050A08900527	560,48	39,05	6,97%
	36050A08900528	625,06	11,45	1,83%
	36050A08900537	1222,99	165,75	13,55%
	36050A08900538	886,48	628,41	70,89%
	36050A08900539	530,06	361,69	68,24%
	36050A08900628	2807,48	1532,69	54,59%
	36050A08900633	690,49	690,49	100,00%

Plano Nº 0261A-0804	Referencia Catastral	Superficie (m ²)	Superficie Afectada (m ²)	Porcentaxe Afectada
	36050A08900634	444,65	444,65	100,00%
	36050A08900635	274,71	274,71	100,00%
	36050A08900636	1140,51	410,78	36,02%
	36050A08900637	750,13	44,26	5,90%
	36050A08900651	457,04	457,04	100,00%
	36050A08905002	324,87	97,06	29,88%
	36050A08905524	2944,36	770,28	26,16%
	36050A08906002	1083,52	108,11	9,98%
	36050A09000046	2906,03	909,44	31,29%
	36050A09000047	2747,35	503,30	18,32%
	36050A09000054	665,65	665,65	100,00%
	36050A09000055	729,01	308,89	42,37%
	36050A09000056	410,96	78,03	18,99%
	36050A09000061	1565,22	388,59	24,83%
	36050A09000062	1434,86	495,26	34,52%
	36050A09000063	1251,69	34,18	2,73%
	36050A09000064	412,50	18,61	4,51%
	36050A09000065	62,65	62,65	100,00%
	36050A09000066	52,61	52,61	100,00%
	36050A09000067	26,16	26,16	100,00%
	36050A09000068	21,03	21,03	100,00%
	36050A09000069	47,15	47,15	100,00%
	36050A09000070	65,09	65,09	100,00%
	36050A09000071	65,51	65,51	100,00%
	36050A09000072	99,38	99,38	100,00%
	36050A09000073	175,18	175,18	100,00%
	36050A09000074	7537,73	6816,11	90,43%
	36050A09000075	137,96	137,96	100,00%
	36050A09000076	434,08	199,95	46,06%
	36050A09000077	530,82	209,14	39,40%
	36050A09000078	28,79	28,79	100,00%
	36050A09000079	50,90	50,90	100,00%
	36050A09000080	158,87	158,87	100,00%
	36050A09000081	38,06	38,06	100,00%
	36050A09000082	61,15	61,15	100,00%
	36050A09000083	84,12	84,12	100,00%
	36050A09000084	1527,05	568,81	37,25%
	36050A09000085	949,79	404,24	42,56%
	36050A09000086	480,64	254,27	52,90%
	36050A09000087	474,37	279,71	58,96%
	36050A09000088	428,11	212,20	49,57%
	36050A09000089	627,09	425,84	67,91%
	36050A09000090	336,46	36,94	10,98%
	36050A09000091	257,05	257,05	100,00%
	36050A09000092	336,87	230,67	68,48%

Plano Nº 0261A-0804	Referencia Catastral	Superficie (m ²)	Superficie Afectada (m ²)	Porcentaxe Afectada
	36050A09000093	322,12	191,08	59,32%
	36050A09000094	796,17	123,70	15,54%
	36050A09000095	480,85	179,81	37,40%
	36050A09000096	859,97	159,60	18,56%
	36050A09000097	54,74	54,74	100,00%
	36050A09000107	407,01	82,43	20,25%
	36050A09000111	534,21	64,19	12,02%
	36050A09000112	1786,34	1231,59	68,94%
	36050A09000113	1120,24	1120,24	100,00%
	36050A09000114	100,68	100,68	100,00%
	36050A09000115	642,72	76,87	11,96%
	36050A09000116	593,90	108,58	18,28%
	36050A09000117	902,27	188,16	20,85%
	36050A09000118	554,54	173,27	31,25%
	36050A09000119	716,50	236,39	32,99%
	36050A09000120	577,57	235,74	40,82%
	36050A09000121	430,77	166,45	38,64%
	36050A09000122	262,65	107,40	40,89%
	36050A09000123	455,96	455,96	100,00%
	36050A09000124	174,94	174,94	100,00%
	36050A09000125	572,65	149,41	26,09%
	36050A09000126	852,86	203,52	23,86%
	36050A09000127	578,54	578,45	99,99%
	36050A09000128	1117,64	78,59	7,03%
	36050A09000131	325,40	217,35	66,79%
	36050A09000140	1497,26	25,60	1,71%
	36050A09000141	303,01	295,46	97,51%
	36050A09000142	374,30	293,65	78,45%
	36050A09000143	650,79	410,24	63,04%
	36050A09000144	241,44	130,74	54,15%
	36050A09000146	236,93	219,63	92,70%
	36050A09000149	221,21	50,17	22,68%
	36050A09000150	416,87	347,56	83,37%
	36050A09000151	163,21	163,21	100,00%
	36050A09000152	360,53	79,69	22,10%
	36050A09000153	251,73	203,92	81,01%
	36050A09000155	537,79	537,79	100,00%
	36050A09000156	524,36	413,79	78,91%
	36050A09000157	358,40	309,67	86,41%
	36050A09000158	203,87	189,37	92,88%
	36050A09000159	212,33	208,72	98,30%
	36050A09000160	1349,38	678,04	50,25%
	36050A09000161	1031,61	524,16	50,81%
	36050A09000163	113,32	86,21	76,07%
	36050A09000164	85,49	85,49	100,00%

Plano Nº 0261A-0804	Referencia Catastral	Superficie (m ²)	Superficie Afectada (m ²)	Porcentaxe Afectada
	36050A09000165	120,75	85,20	70,55%
	36050A09000166	881,66	603,91	68,50%
	36050A09000167	1264,52	184,95	14,63%
	36050A09000178	1318,64	189,67	14,38%
	36050A09000181	1405,12	773,64	55,06%
	36050A09000182	2550,61	2550,61	100,00%
	36050A09000186	2404,54	1309,88	54,48%
	36050A09000187	823,58	823,58	100,00%
	36050A09000188	395,59	181,11	45,78%
	36050A09000192	760,00	249,85	32,87%
	36050A09000196	522,70	81,72	15,63%
	36050A09000224	2255,16	167,14	7,41%
	36050A09000225	2238,79	738,91	33,00%
	36050A09000226	2651,48	2096,11	79,05%
	36050A09000227	4058,45	2462,21	60,67%
	36050A09000228	1195,32	623,91	52,20%
	36050A09000229	737,64	141,20	19,14%
	36050A09000230	499,99	38,71	7,74%
	36050A09000231	1347,19	8,95	0,66%
	36050A09000240	571,53	501,06	87,67%
	36050A09000241	206,01	206,01	100,00%
	36050A09000242	634,27	634,27	100,00%
	36050A09000243	180,10	180,10	100,00%
	36050A09000244	3101,99	923,27	29,76%
	36050A09000245	678,09	203,65	30,03%
	36050A09000246	1136,91	349,83	30,77%
	36050A09000253	750,24	336,24	44,82%
	36050A09000254	380,59	187,43	49,25%
	36050A09000255	518,20	305,49	58,95%
	36050A09000256	761,38	425,76	55,92%
	36050A09000257	1909,32	1686,67	88,34%
	36050A09000259	916,70	877,42	95,71%
	36050A09000260	727,93	727,93	100,00%
	36050A09000261	842,16	842,16	100,00%
	36050A09000262	656,85	604,23	91,99%
	36050A09000263	623,07	468,95	75,26%
	36050A09000264	1661,19	1661,19	100,00%
	36050A09000265	1189,29	1002,21	84,27%
	36050A09000266	1036,40	918,27	88,60%
	36050A09000267	758,31	666,46	87,89%
	36050A09000268	1617,26	1549,14	95,79%
	36050A09000269	1582,59	1367,72	86,42%
	36050A09000270	554,58	385,55	69,52%
	36050A09000271	2019,95	136,13	6,74%
	36050A09000273	789,32	396,76	50,27%

Plano Nº 0261A-0804	Referencia Catastral	Superficie (m ²)	Superficie Afectada (m ²)	Porcentaxe Afectada
	36050A09000274	1306,64	454,88	34,81%
	36050A09000275	1016,43	67,91	6,68%
	36050A09000280	1305,27	107,61	8,24%
	36050A09000281	1718,27	1341,26	78,06%
	36050A09000282	3588,24	2197,84	61,25%
	36050A09000286	1291,96	1135,94	87,92%
	36050A09000288	4308,65	1395,30	32,38%
	36050A09000289	1577,31	779,40	49,41%
	36050A09000290	4719,18	1084,58	22,98%
	36050A09000297	1048,73	12,11	1,15%
	36050A09000298	545,23	194,22	35,62%
	36050A09000299	195,23	170,83	87,50%
	36050A09000300	4333,52	4324,49	99,79%
	36050A09000301	1031,67	191,10	18,52%
	36050A09000304	2723,58	1545,63	56,75%
	36050A09000305	4547,24	1422,44	31,28%
	36050A09000306	2829,48	2608,84	92,20%
	36050A09000307	556,17	411,66	74,02%
	36050A09000308	121,56	121,56	100,00%
	36050A09000309	265,12	265,12	100,00%
	36050A09000310	227,12	227,12	100,00%
	36050A09000311	254,17	254,17	100,00%
	36050A09000312	335,39	335,39	100,00%
	36050A09000315	6597,03	6581,18	99,76%
	36050A09000316	8656,43	5290,45	61,12%
	36050A09000317	6981,98	2973,70	42,59%
	36050A09000318	153,03	153,03	100,00%
	36050A09000319	264,23	264,23	100,00%
	36050A09000320	201,32	201,32	100,00%
	36050A09000321	4538,96	2457,62	54,14%
	36050A09000322	292,83	292,83	100,00%
	36050A09000323	1529,68	813,86	53,20%
	36050A09000325	539,68	354,41	65,67%
	36050A09000326	1791,05	1568,23	87,56%
	36050A09000327	2121,40	359,72	16,96%
	36050A09000329	1030,67	102,50	9,94%
	36050A09000330	384,38	182,32	47,43%
	36050A09000331	2963,83	2930,45	98,87%
	36050A09000332	2921,65	2722,14	93,17%
	36050A09000333	2918,80	2657,32	91,04%
	36050A09000334	155,60	155,60	100,00%
	36050A09000335	105,08	105,08	100,00%
	36050A09000353	537,06	22,39	4,17%
	36050A09000354	1103,80	97,33	8,82%
	36050A09000355	824,30	131,36	15,94%

Plano Nº 0261A-0804	Referencia Catastral	Superficie (m ²)	Superficie Afectada (m ²)	Porcentaxe Afectada
	36050A09000356	552,39	91,12	16,50%
	36050A09000357	722,38	118,04	16,34%
	36050A09000358	554,50	364,15	65,67%
	36050A09000361	358,00	96,45	26,94%
	36050A09000362	693,68	157,30	22,68%
	36050A09000363	1857,08	289,00	15,56%
	36050A09000364	155,39	155,39	100,00%
	36050A09000365	135,03	135,03	100,00%
	36050A09000366	1359,64	414,13	30,46%
	36050A09000367	1667,22	570,95	34,25%
	36050A09000368	1330,36	685,13	51,50%
	36050A09000369	1436,07	1436,07	100,00%
	36050A09000370	744,76	150,71	20,24%
	36050A09000374	577,87	121,99	21,11%
	36050A09000375	1478,19	48,46	3,28%
	36050A09000404	569,15	167,42	29,42%
	36050A09000408	253,33	253,33	100,00%
	36050A09000409	457,53	457,53	100,00%
	36050A09000410	278,65	278,56	99,97%
	36050A09000411	742,43	512,54	69,04%
	36050A09000420	1269,20	203,66	16,05%
	36050A09000425	746,91	182,84	24,48%
	36050A09000426	1675,11	331,36	19,78%
	36050A09000449	699,30	277,58	39,69%
	36050A09000450	468,62	91,75	19,58%
	36050A09000451	1425,39	42,65	2,99%
	36050A09000462	1413,24	315,56	22,33%
	36050A09000467	631,95	300,75	47,59%
	36050A09000468	518,74	280,53	54,08%
	36050A09000469	676,41	406,91	60,16%
	36050A09000470	908,89	626,06	68,88%
	36050A09000473	783,78	105,51	13,46%
	36050A09000474	1075,48	866,20	80,54%
	36050A09000475	984,66	232,04	23,57%
	36050A09000476	817,80	13,39	1,64%
	36050A09000584	1201,02	526,02	43,80%
	36050A09000652	363,61	322,48	88,69%
	36050A09000653	4877,47	4877,46	100,00%
	36050A09000654	3281,85	1864,09	56,80%
	36050A09000655	385,50	385,50	100,00%
	36050A09000657	1020,84	712,48	69,79%
	36050A09000658	979,53	317,38	32,40%
	36050A09000661	31,76	31,76	100,00%
	36050A09000662	1849,99	1181,87	63,89%
	36050A09000666	32,58	32,58	100,00%

Plano Nº 0261A-0804	Referencia Catastral	Superficie (m ²)	Superficie Afectada (m ²)	Porcentaxe Afectada
	36050A09000671	234,12	234,12	100,00%
	36050A09000672	1695,35	112,26	6,62%
	36050A09005068	18,58	18,58	100,00%
	36050A09005069	20,80	20,80	100,00%
	36050A09006001	279,52	128,38	45,93%
	36050A09100066	785,94	54,13	6,89%
	36050A09100067	554,42	153,55	27,70%
	36050A09100069	2258,70	410,87	18,19%
	36050A09100076	602,87	48,90	8,11%
	36050A09100077	125,06	12,52	10,01%
	36050A09100078	727,67	502,34	69,03%
	36050A09100087	473,37	92,97	19,64%
	36050A09100088	411,51	388,23	94,34%
	36050A09100089	110,06	110,06	100,00%
	36050A09100090	128,56	100,73	78,35%
	36050A09100093	359,73	294,67	81,91%
	36050A09100094	2150,26	1545,02	71,85%
	36050A09100108	816,03	293,26	35,94%
	36050A09100109	252,82	73,25	28,97%
	36050A09100110	49,59	27,17	54,79%
	36050A09100111	231,51	25,04	10,82%
	36050A09100113	436,27	123,67	28,35%
	36050A09100114	819,56	294,42	35,92%
	36050A09100116	1582,92	265,83	16,79%
	36050A09100129	1911,37	1151,11	60,22%
	36050A09100130	818,58	517,18	63,18%
	36050A09100131	684,51	490,21	71,61%
	36050A09100132	653,21	396,53	60,71%
	36050A09100133	484,75	484,75	100,00%
	36050A09100134	812,46	784,87	96,60%
	36050A09100135	137,30	137,30	100,00%
	36050A09100136	888,49	860,92	96,90%
	36050A09100137	58,80	58,80	100,00%
	36050A09100138	216,59	216,59	100,00%
	36050A09100139	40,86	40,86	100,00%
	36050A09100140	258,62	258,62	100,00%
	36050A09100141	250,88	250,88	100,00%
	36050A09100142	70,28	70,16	99,84%
	36050A09100143	459,90	258,57	56,22%
	36050A09100144	240,88	166,21	69,00%
	36050A09100145	1116,79	879,01	78,71%
	36050A09100146	977,74	768,81	78,63%
	36050A09100147	318,07	318,07	100,00%
	36050A09100148	476,65	444,93	93,35%
	36050A09100149	153,95	153,95	100,00%

Plano Nº 0261A-0804	Referencia Catastral	Superficie (m ²)	Superficie Afectada (m ²)	Porcentaxe Afectada
	36050A09100150	79,06	79,06	100,00%
	36050A09100151	259,04	259,04	100,00%
	36050A09100152	680,54	680,54	100,00%
	36050A09100153	108,11	108,11	100,00%
	36050A09100154	90,50	90,50	100,00%
	36050A09100155	152,47	152,47	100,00%
	36050A09100156	837,43	837,43	100,00%
	36050A09100157	1707,04	1707,04	100,00%
	36050A09100158	478,24	464,95	97,22%
	36050A09100159	386,27	377,04	97,61%
	36050A09100160	431,25	421,10	97,65%
	36050A09100161	454,17	434,22	95,61%
	36050A09100162	484,40	383,07	79,08%
	36050A09100163	723,01	335,97	46,47%
	36050A09100164	2556,53	965,91	37,78%
	36050A09100172	2738,41	1356,57	49,54%
	36050A09100173	1205,72	614,70	50,98%
	36050A09100174	730,63	382,75	52,39%
	36050A09100175	782,06	388,08	49,62%
	36050A09100176	368,24	173,60	47,14%
	36050A09100177	321,51	164,11	51,04%
	36050A09100178	8152,09	3499,83	42,93%
	36050A09100179	215,54	159,28	73,90%
	36050A09100180	167,24	71,83	42,95%
	36050A09100185	5033,53	742,91	14,76%
	36050A09100186	454,16	454,16	100,00%
	36050A09100187	531,98	501,23	94,22%
	36050A09100188	475,79	273,11	57,40%
	36050A09100189	410,00	113,76	27,75%
	36050A09100190	1438,98	243,03	16,89%
	36050A09100191	590,68	590,68	100,00%
	36050A09100192	918,59	918,59	100,00%
	36050A09100193	645,47	564,77	87,50%
	36050A09100194	1574,37	121,88	7,74%
	36050A09100200	350,84	350,84	100,00%
	36050A09100201	394,83	394,26	99,86%
	36050A09100202	558,49	478,10	85,61%
	36050A09100203	1487,37	887,44	59,66%
	36050A09100204	2094,95	664,43	31,72%
	36050A09100205	707,00	377,59	53,41%
	36050A09100206	1042,05	517,07	49,62%
	36050A09100207	1173,23	632,18	53,88%
	36050A09100208	144,08	144,08	100,00%
	36050A09100209	685,39	218,41	31,87%
	36050A09100210	533,97	183,37	34,34%

Plano Nº 0261A-0804	Referencia Catastral	Superficie (m ²)	Superficie Afectada (m ²)	Porcentaxe Afectada
	36050A09100211	540,45	215,14	39,81%
	36050A09100212	754,00	413,68	54,86%
	36050A09100213	819,54	428,81	52,32%
	36050A09100214	1231,35	86,23	7,00%
	36050A09100223	100,56	19,72	19,61%
	36050A09100224	156,89	143,04	91,17%
	36050A09100225	2420,74	277,18	11,45%
	36050A09100226	429,39	95,60	22,27%
	36050A09100231	630,42	383,41	60,82%
	36050A09100232	200,36	158,06	78,89%
	36050A09100233	613,43	596,11	97,18%
	36050A09100234	1191,47	971,74	81,56%
	36050A09100235	421,63	421,63	100,00%
	36050A09100236	4261,86	2046,59	48,02%
	36050A09100237	321,42	321,42	100,00%
	36050A09100238	229,14	229,14	100,00%
	36050A09100239	237,67	235,56	99,11%
	36050A09100240	392,96	28,00	7,12%
	36050A09100242	1612,96	954,48	59,18%
	36050A09100244	765,92	723,86	94,51%
	36050A09100245	866,99	707,14	81,56%
	36050A09100246	934,31	732,87	78,44%
	36050A09100247	946,63	940,63	99,37%
	36050A09100248	517,76	513,19	99,12%
	36050A09100249	689,74	579,33	83,99%
	36050A09100250	684,70	439,83	64,24%
	36050A09100251	295,02	192,53	65,26%
	36050A09100252	478,30	123,79	25,88%
	36050A09100258	301,28	49,28	16,36%
	36050A09100259	312,31	110,80	35,48%
	36050A09100260	408,78	202,96	49,65%
	36050A09100261	334,58	247,47	73,96%
	36050A09100262	507,09	451,04	88,95%
	36050A09100263	2603,80	2272,33	87,27%
	36050A09100264	1580,00	1333,86	84,42%
	36050A09100265	1442,13	87,05	6,04%
	36050A09100266	358,03	358,03	100,00%
	36050A09100267	845,06	845,06	100,00%
	36050A09100270	157,26	157,26	100,00%
	36050A09100271	176,59	176,59	100,00%
	36050A09100272	209,24	209,24	100,00%
	36050A09100273	208,82	207,91	99,57%
	36050A09100274	215,86	138,26	64,05%
	36050A09100275	282,94	78,19	27,63%
	36050A09100278	771,72	34,30	4,44%

Plano Nº 0261A-0804	Referencia Catastral	Superficie (m ²)	Superficie Afectada (m ²)	Porcentaxe Afectada
	36050A09100279	220,52	123,00	55,77%
	36050A09100280	711,04	530,45	74,60%
	36050A09100281	308,15	155,92	50,60%
	36050A09100282	585,58	309,73	52,89%
	36050A09100283	267,37	93,96	35,14%
	36050A09100284	575,61	118,70	20,62%
	36050A09100286	342,95	129,64	37,80%
	36050A09100287	411,66	411,66	100,00%
	36050A09100288	676,07	676,07	100,00%
	36050A09100289	94,93	94,93	100,00%
	36050A09100295	1192,30	315,06	26,42%
	36050A09100296	765,31	393,81	51,46%
	36050A09100297	345,78	217,76	62,98%
	36050A09100298	333,30	239,76	71,94%
	36050A09100299	305,79	228,54	74,74%
	36050A09100300	542,23	453,62	83,66%
	36050A09100301	499,39	476,16	95,35%
	36050A09100304	395,09	394,73	99,91%
	36050A09100305	751,96	750,79	99,84%
	36050A09100309	233,74	222,27	95,09%
	36050A09100310	37,07	13,73	37,05%
	36050A09100311	1340,94	705,95	52,65%
	36050A09100314	43,25	43,25	100,00%
	36050A09100315	44,22	44,22	100,00%
	36050A09100316	114,53	18,16	15,85%
	36050A09100318	228,45	157,52	68,95%
	36050A09100322	292,69	15,67	5,35%
	36050A09100323	897,64	23,67	2,64%
	36050A09100324	512,02	279,97	54,68%
	36050A09100325	180,63	74,11	41,03%
	36050A09100326	43,53	43,53	100,00%
	36050A09100327	46,04	46,04	100,00%
	36050A09100328	177,03	112,53	63,56%
	36050A09100329	139,29	137,34	98,60%
	36050A09100330	107,57	107,57	100,00%
	36050A09100331	147,58	147,58	100,00%
	36050A09100332	379,15	315,81	83,30%
	36050A09100333	419,98	411,49	97,98%
	36050A09100334	168,76	168,76	100,00%
	36050A09100335	965,54	40,08	4,15%
	36050A09100336	311,91	50,68	16,25%
	36050A09100337	918,52	918,52	100,00%
	36050A09100338	129,19	129,19	100,00%
	36050A09100339	151,28	151,28	100,00%
	36050A09100340	372,06	372,06	100,00%

Plano Nº 0261A-0804	Referencia Catastral	Superficie (m ²)	Superficie Afectada (m ²)	Porcentaxe Afectada
	36050A09100341	188,28	188,28	100,00%
	36050A09100342	262,44	262,44	100,00%
	36050A09100343	229,49	229,49	100,00%
	36050A09100344	693,58	693,12	99,93%
	36050A09100345	125,88	125,88	100,00%
	36050A09100346	104,97	104,97	100,00%
	36050A09100347	72,17	72,17	100,00%
	36050A09100348	80,43	80,43	100,00%
	36050A09100351	2401,33	244,51	10,18%
	36050A09100352	295,00	294,35	99,78%
	36050A09100353	874,10	874,10	100,00%
	36050A09100354	3425,99	1585,50	46,28%
	36050A09100357	1043,01	1043,01	100,00%
	36050A09100358	1344,92	1262,89	93,90%
	36050A09100359	1266,58	673,05	53,14%
	36050A09100388	979,85	154,92	15,81%
	36050A09100389	187,88	187,88	100,00%
	36050A09100390	80,77	71,80	88,90%
	36050A09100391	76,29	10,21	13,38%
	36050A09100394	1122,39	617,19	54,99%
	36050A09100395	109,16	109,16	100,00%
	36050A09100396	197,19	156,87	79,56%
	36050A09100397	628,33	297,47	47,34%
	36050A09100398	267,41	196,81	73,60%
	36050A09100399	258,44	235,79	91,24%
	36050A09100400	261,80	229,06	87,50%
	36050A09100401	1071,84	886,44	82,70%
	36050A09100407	606,04	392,03	64,69%
	36050A09100408	68,97	67,84	98,37%
	36050A09100409	1005,21	67,60	6,72%
	36050A09100410	276,36	101,73	36,81%
	36050A09100411	199,67	75,42	37,77%
	36050A09100412	118,46	49,14	41,48%
	36050A09100423	382,31	60,96	15,94%
	36050A09100424	403,22	244,45	60,63%
	36050A09100425	568,56	435,38	76,58%
	36050A09100426	467,66	368,35	78,77%
	36050A09100427	919,89	794,30	86,35%
	36050A09100428	375,27	172,43	45,95%
	36050A09100429	197,27	154,27	78,20%
	36050A09100430	308,48	308,28	99,94%
	36050A09100431	360,54	360,54	100,00%
	36050A09100432	172,70	172,70	100,00%
	36050A09100433	1290,37	1137,04	88,12%
	36050A09100434	215,27	215,27	100,00%

Plano Nº 0261A-0804	Referencia Catastral	Superficie (m ²)	Superficie Afectada (m ²)	Porcentaxe Afectada
	36050A09100435	185,45	185,45	100,00%
	36050A09100436	1548,06	1548,06	100,00%
	36050A09100437	540,17	470,27	87,06%
	36050A09100438	240,65	240,65	100,00%
	36050A09100439	476,95	442,52	92,78%
	36050A09100440	151,24	151,24	100,00%
	36050A09100441	200,32	157,21	78,48%
	36050A09100442	549,00	113,31	20,64%
	36050A09100464	7772,10	4361,02	56,11%
	36050A09100465	1544,97	573,34	37,11%
	36050A09100466	3363,85	2408,18	71,59%
	36050A09100477	5125,17	2261,90	44,13%
	36050A09100478	4472,75	3891,11	87,00%
	36050A09100479	10567,46	2998,70	28,38%
	36050A09100493	6281,19	4512,94	71,85%
	36050A09100494	92,89	92,89	100,00%
	36050A09100495	202,29	202,29	100,00%
	36050A09100496	193,94	193,94	100,00%
	36050A09100497	399,95	399,95	100,00%
	36050A09100498	203,77	203,77	100,00%
	36050A09100499	210,81	135,50	64,28%
	36050A09100500	190,15	97,12	51,07%
	36050A09100501	157,28	157,28	100,00%
	36050A09100502	87,30	66,54	76,21%
	36050A09100503	148,34	148,31	99,98%
	36050A09100504	80,91	80,91	100,00%
	36050A09100505	53,64	53,64	100,00%
	36050A09100506	65,90	65,90	100,00%
	36050A09100507	50,04	50,04	100,00%
	36050A09100508	48,29	48,29	100,00%
	36050A09100509	122,03	122,03	100,00%
	36050A09100511	444,87	115,12	25,88%
	36050A09100512	216,92	123,84	57,09%
	36050A09100513	580,19	63,11	10,88%
	36050A09100514	158,45	158,45	100,00%
	36050A09100515	768,33	768,33	100,00%
	36050A09100516	476,54	366,14	76,83%
	36050A09100517	280,53	22,97	8,19%
	36050A09100542	461,75	461,75	100,00%
	36050A09100544	49,49	49,49	100,00%
	36050A09100576	365,06	365,06	100,00%
	36050A09100577	76,53	76,53	100,00%
	36050A09100578	1712,90	1459,42	85,20%
	36050A09100812	119,05	119,05	100,00%
	36050A09100813	265,15	163,47	61,65%

Plano Nº 0261A-0804	Referencia Catastral	Superficie (m ²)	Superficie Afectada (m ²)	Porcentaxe Afectada
	36050A09200011	234,17	157,93	67,44%
	36050A09200012	1181,81	1110,05	93,93%
	36050A09200015	930,71	207,71	22,32%
	36050A09200021	4359,21	2741,85	62,90%
	36050A09200023	648,30	229,45	35,39%
	36050A09200024	466,60	340,77	73,03%
	36050A09200025	122,16	122,16	100,00%
	36050A09200026	169,71	169,71	100,00%
	36050A09200027	476,15	476,15	100,00%
	36050A09200030	489,45	424,79	86,79%
	36050A09200031	447,54	350,38	78,29%
	36050A09200033	5509,77	835,39	15,16%
	36050A09200035	527,60	307,09	58,20%
	36050A09200036	532,09	399,05	75,00%
	36050A09200037	1182,96	788,77	66,68%
	36050A09200038	238,64	238,64	100,00%
	36050A09200039	1413,72	977,28	69,13%
	36050A09200040	980,83	722,25	73,64%
	36050A09200041	290,38	282,48	97,28%
	36050A09200042	309,57	306,44	98,99%
	36050A09200058	623,29	9,12	1,46%
	36050A09200062	811,96	49,72	6,12%
	36050A09200064	672,87	345,30	51,32%
	36050A09200065	1164,45	530,54	45,56%
	36050A09200066	290,33	124,00	42,71%
	36050A09200067	609,06	254,84	41,84%
	36050A09200068	649,12	202,93	31,26%
	36050A09200070	730,67	730,67	100,00%
	36050A09200071	403,06	403,06	100,00%
	36050A09200072	59,21	59,21	100,00%
	36050A09200073	351,81	351,81	100,00%
	36050A09200074	111,81	111,81	100,00%
	36050A09200075	302,42	302,42	100,00%
	36050A09200076	109,79	109,79	100,00%
	36050A09200077	130,45	130,45	100,00%
	36050A09200078	177,37	177,37	100,00%
	36050A09200079	163,97	163,97	100,00%
	36050A09200080	839,33	833,82	99,34%
	36050A09200081	1419,70	1292,32	91,03%
	36050A09200082	600,63	581,06	96,74%
	36050A09200083	293,25	293,25	100,00%
	36050A09200084	160,73	160,73	100,00%
	36050A09200085	163,45	163,45	100,00%
	36050A09200086	1113,80	1102,55	98,99%
	36050A09200087	339,73	338,73	99,71%

Plano Nº 0261A-0804	Referencia Catastral	Superficie (m ²)	Superficie Afectada (m ²)	Porcentaxe Afectada
	36050A09200088	384,65	384,65	100,00%
	36050A09200089	224,79	224,79	100,00%
	36050A09200090	178,92	178,92	100,00%
	36050A09200091	98,03	98,03	100,00%
	36050A09200092	173,56	173,56	100,00%
	36050A09200093	428,04	307,29	71,79%
	36050A09200094	380,45	380,45	100,00%
	36050A09200095	75,34	75,34	100,00%
	36050A09200096	136,14	136,14	100,00%
	36050A09200097	308,19	49,15	15,95%
	36050A09200098	629,83	121,54	19,30%
	36050A09200099	730,90	672,25	91,98%
	36050A09200100	307,83	258,54	83,99%
	36050A09200101	178,70	178,70	100,00%
	36050A09200102	216,44	216,44	100,00%
	36050A09200103	677,07	665,13	98,24%
	36050A09200104	445,90	442,41	99,22%
	36050A09200105	202,06	51,93	25,70%
	36050A09200107	265,11	134,47	50,72%
	36050A09200112	823,59	640,71	77,79%
	36050A09200113	281,88	281,88	100,00%
	36050A09200114	1133,63	1133,63	100,00%
	36050A09200115	261,79	134,35	51,32%
	36050A09200116	209,76	45,80	21,83%
	36050A09200117	273,53	35,41	12,95%
	36050A09200118	933,57	131,23	14,06%
	36050A09200119	1061,79	141,54	13,33%
	36050A09200187	3182,87	917,22	28,82%
	36050A09200188	2145,22	44,72	2,08%
	36050A09200190	6159,88	2317,69	37,63%
	36050A09200193	2902,63	707,57	24,38%
	36050A09200194	2442,55	918,21	37,59%
	36050A09200195	60,25	60,25	100,00%
	36050A09200196	444,48	444,23	99,94%
	36050A09200197	1202,27	487,69	40,56%
	36050A09200198	1229,24	60,50	4,92%
	36050A09200199	428,49	35,78	8,35%
	36050A09200200	461,08	87,84	19,05%
	36050A09200201	1213,54	157,07	12,94%
	36050A09200202	986,63	96,84	9,82%
	36050A09200203	1332,26	315,47	23,68%
	36050A09200204	1507,71	386,45	25,63%
	36050A09200205	4291,54	1425,71	33,22%
	36050A09200206	258,84	185,44	71,64%
	36050A09200208	5320,34	551,25	10,36%

Plano Nº 0261A-0804	Referencia Catastral	Superficie (m ²)	Superficie Afectada (m ²)	Porcentaxe Afectada
	36050A09200209	1134,39	225,77	19,90%
	36050A09200210	318,91	318,91	100,00%
	36050A09200211	548,12	548,12	100,00%
	36050A09200212	385,60	385,60	100,00%
	36050A09200213	300,49	300,49	100,00%
	36050A09200214	3854,64	3854,56	100,00%
	36050A09200215	1454,26	1454,26	100,00%
	36050A09200216	529,87	529,87	100,00%
	36050A09200217	1839,77	701,14	38,11%
	36050A09200218	4127,01	57,24	1,39%
	36050A09200228	846,14	60,95	7,20%
	36050A09200229	1089,12	712,61	65,43%
	36050A09200230	786,74	786,74	100,00%
	36050A09200231	384,03	383,82	99,95%
	36050A09200232	1467,86	9,84	0,67%
	36050A09200236	689,76	140,35	20,35%
	36050A09200237	854,38	764,32	89,46%
	36050A09200238	1300,76	1300,76	100,00%
	36050A09200239	607,37	607,37	100,00%
	36050A09200240	522,19	522,19	100,00%
	36050A09200241	399,71	341,87	85,53%
	36050A09200242	510,20	495,14	97,05%
	36050A09200243	437,98	206,86	47,23%
	36050A09200245	3720,71	1122,97	30,18%
	36050A09200247	1223,18	821,50	67,16%
	36050A09200248	107,74	107,74	100,00%
	36050A09200249	113,87	113,87	100,00%
	36050A09200252	469,21	267,72	57,06%
	36050A09200253	2452,20	1484,78	60,55%
	36050A09200256	2307,96	1688,53	73,16%
	36050A09200257	1080,97	848,97	78,54%
	36050A09200258	88,94	88,94	100,00%
	36050A09200259	340,59	146,74	43,09%
	36050A09200261	311,92	254,57	81,62%
	36050A09200262	391,07	177,22	45,32%
	36050A09200263	660,23	307,70	46,60%
	36050A09200277	546,47	208,62	38,18%
	36050A09200278	487,96	217,16	44,50%
	36050A09200281	1553,15	676,41	43,55%
	36050A09200283	1317,14	575,04	43,66%
	36050A09200284	113,22	28,20	24,90%
	36050A09200285	148,72	148,72	100,00%
	36050A09200286	146,52	146,52	100,00%
	36050A09200287	426,07	426,07	100,00%
	36050A09200288	20630,83	9172,21	44,46%

Plano Nº 0261A-0804	Referencia Catastral	Superficie (m ²)	Superficie Afectada (m ²)	Porcentaxe Afectada
	36050A09200289	1349,83	687,42	50,93%
	36050A09200290	1111,63	216,32	19,46%
	36050A09200291	3644,47	1437,47	39,44%
	36050A09200292	1955,22	1858,53	95,05%
	36050A09200293	4565,60	2235,33	48,96%
	36050A09200294	1112,86	1112,86	100,00%
	36050A09200303	249,39	249,39	100,00%
	36050A09200305	7597,42	2975,13	39,16%
	36050A09200306	4744,30	219,38	4,62%
	36050A09200307	1863,84	1365,98	73,29%
	36050A09200308	1752,14	1359,84	77,61%
	36050A09200318	1253,19	441,94	35,26%
	36050A09200319	2229,57	166,54	7,47%
	36050A09200321	120,64	31,48	26,09%
	36050A09200323	216,80	115,01	53,05%
	36050A09200324	613,97	613,77	99,97%
	36050A09200325	228,44	228,44	100,00%
	36050A09200326	72,32	72,32	100,00%
	36050A09200327	68,87	68,87	100,00%
	36050A09200328	233,69	233,69	100,00%
	36050A09200329	219,94	218,61	99,40%
	36050A09200330	376,55	274,20	72,82%
	36050A09200331	196,69	144,17	73,30%
	36050A09200332	94,22	54,31	57,64%
	36050A09200333	145,37	103,83	71,43%
	36050A09200334	62,31	62,31	100,00%
	36050A09200335	198,48	158,31	79,76%
	36050A09200336	409,92	348,04	84,90%
	36050A09200337	348,89	254,20	72,86%
	36050A09200338	191,35	134,14	70,10%
	36050A09200339	236,17	92,37	39,11%
	36050A09200341	1948,79	280,23	14,38%
	36050A09200342	2222,67	1028,54	46,27%
	36050A09200343	2244,63	2244,63	100,00%
	36050A09200344	2346,68	2041,20	86,98%
	36050A09200345	1437,07	496,99	34,58%
	36050A09200349	453,87	206,95	45,60%
	36050A09200350	444,12	441,97	99,52%
	36050A09200351	400,11	400,11	100,00%
	36050A09200352	971,45	971,45	100,00%
	36050A09200353	699,28	601,66	86,04%
	36050A09200354	272,02	51,40	18,90%
	36050A09200355	371,16	60,04	16,18%
	36050A09200356	624,32	327,85	52,51%
	36050A09200357	1025,50	1025,50	100,00%

Plano Nº 0261A-0804	Referencia Catastral	Superficie (m ²)	Superficie Afectada (m ²)	Porcentaxe Afectada
	36050A09200358	174,40	174,40	100,00%
	36050A09200359	247,30	247,30	100,00%
	36050A09200360	1064,81	144,84	13,60%
	36050A09200366	957,35	13,52	1,41%
	36050A09200367	844,07	28,50	3,38%
	36050A09200368	813,52	57,35	7,05%
	36050A09200369	757,42	81,16	10,72%
	36050A09200370	565,43	105,38	18,64%
	36050A09200371	243,40	243,40	100,00%
	36050A09200372	169,25	169,25	100,00%
	36050A09200373	80,70	80,70	100,00%
	36050A09200374	91,37	91,37	100,00%
	36050A09200375	617,51	193,71	31,37%
	36050A09200382	418,71	121,64	29,05%
	36050A09200383	181,89	113,00	62,13%
	36050A09200384	653,21	158,34	24,24%
	36050A09200385	299,40	156,48	52,26%
	36050A09200386	286,82	194,62	67,86%
	36050A09200387	181,71	143,59	79,02%
	36050A09200388	336,45	297,58	88,45%
	36050A09200389	801,81	358,54	44,72%
	36050A09200396	614,59	139,75	22,74%
	36050A09200397	557,55	340,68	61,10%
	36050A09200398	429,79	278,79	64,87%
	36050A09200399	1974,41	95,58	4,84%
	36050A09200401	383,21	184,88	48,24%
	36050A09200402	722,69	348,59	48,24%
	36050A09200403	260,73	50,14	19,23%
	36050A09200404	735,64	723,47	98,34%
	36050A09200405	493,14	68,61	13,91%
	36050A09200406	163,05	117,58	72,11%
	36050A09200407	133,32	133,32	100,00%
	36050A09200408	1362,02	836,62	61,43%
	36050A09200409	109,28	109,28	100,00%
	36050A09200410	154,16	154,16	100,00%
	36050A09200411	286,42	286,07	99,88%
	36050A09200412	294,59	279,21	94,78%
	36050A09200413	309,33	306,43	99,06%
	36050A09200414	485,83	436,20	89,78%
	36050A09200415	74,61	54,18	72,62%
	36050A09200417	399,71	237,25	59,36%
	36050A09200418	96,96	96,96	100,00%
	36050A09200419	381,86	381,86	100,00%
	36050A09200420	283,40	65,65	23,16%
	36050A09200421	873,80	602,03	68,90%

Plano Nº 0261A-0804	Referencia Catastral	Superficie (m ²)	Superficie Afectada (m ²)	Porcentaxe Afectada
	36050A09200422	311,04	311,04	100,00%
	36050A09200423	288,34	288,34	100,00%
	36050A09200424	421,99	421,99	100,00%
	36050A09200425	95,42	95,42	100,00%
	36050A09200426	645,71	553,06	85,65%
	36050A09200427	4442,85	2464,10	55,46%
	36050A09200428	239,55	239,55	100,00%
	36050A09200429	38,87	38,87	100,00%
	36050A09200430	89,99	89,99	100,00%
	36050A09200432	1316,43	723,35	54,95%
	36050A09200433	96,37	96,37	100,00%
	36050A09200435	281,15	106,84	38,00%
	36050A09206004	1157,84	45,90	3,96%
	36050A09300001	2415,31	1341,46	55,54%
	36050A09300002	613,05	91,56	14,93%
	36050A09300003	479,35	111,96	23,36%
	36050A09300004	1436,25	1436,25	100,00%
	36050A09300005	2555,97	865,86	33,88%
	36050A09300008	909,47	139,15	15,30%
	36050A09300009	926,20	926,20	100,00%
	36050A09300010	687,26	297,01	43,22%
	36050A09300011	684,76	304,83	44,52%
	36050A09300012	1691,70	1051,85	62,18%
	36050A09300013	2424,69	1645,63	67,87%
	36050A09300014	922,22	922,22	100,00%
	36050A09300015	3040,02	1451,14	47,73%
	36050A09300016	426,92	426,92	100,00%
	36050A09300017	894,59	867,35	96,96%
	36050A09300018	492,44	389,99	79,19%
	36050A09300019	517,14	340,16	65,78%
	36050A09300020	541,11	275,50	50,91%
	36050A09300033	1347,06	29,44	2,19%
	36050A09300036	2332,88	631,62	27,07%
	36050A09300041	2236,93	570,85	25,52%
	36050A09300042	438,04	438,04	100,00%
	36050A09300043	812,45	563,40	69,35%
	36050A09300044	832,05	218,76	26,29%
	36050A09300047	9089,57	3854,17	42,40%
	36050A09300049	3548,61	2603,16	73,36%
	36050A09300050	765,34	418,55	54,69%
	36050A09300051	1505,58	970,66	64,47%
	36050A09300052	2030,16	646,17	31,83%
	36050A09300053	1349,90	17,38	1,29%
	36050A09300055	2571,36	155,27	6,04%
	36050A09300056	1548,31	15,03	0,97%

Plano Nº 0261A-0804	Referencia Catastral	Superficie (m ²)	Superficie Afectada (m ²)	Porcentaje Afectada
	36050A09300058	1729,68	1640,65	94,85%
	36050A09300059	1756,48	8,59	0,49%
	36050A09300060	3829,00	1097,73	28,67%
	36050A09300061	525,51	244,32	46,49%
	36050A09300062	2072,89	1625,34	78,41%
	36050A09300063	1950,00	1472,49	75,51%
	36050A09300064	2384,94	60,57	2,54%
	36050A09300065	1837,26	13,39	0,73%
	36050A09300068	144,96	41,91	28,91%
	36050A09300069	1013,85	1011,75	99,79%
	36050A09300070	2994,33	2523,01	84,26%
	36050A09300076	1805,97	1591,79	88,14%
	36050A09300077	9685,82	7112,12	73,43%
	36050A09300078	30132,03	10149,92	33,68%
	36050A09300079	2057,92	733,49	35,64%
	36050A09300144	2120,69	185,66	8,75%
	36050A09300147	762,50	24,62	3,23%
	36050A09300149	567,93	405,68	71,43%
	36050A09300150	740,34	546,72	73,85%
	36050A09300151	1303,61	1021,28	78,34%
	36050A09300152	721,70	588,84	81,59%
	36050A09300153	310,80	310,80	100,00%
	36050A09300154	426,40	94,63	22,19%
	36050A09300217	754,80	126,29	16,73%
	36050A09300220	982,24	172,67	17,58%
	36050A09300221	1592,22	1249,65	78,48%
	36050A09300223	1885,69	211,22	11,20%
	36050A09300224	1796,58	265,42	14,77%
	36050A09300225	355,79	355,79	100,00%
	36050A09300226	1511,49	779,25	51,56%
	36050A09300227	304,92	304,92	100,00%
	36050A09300228	737,23	737,23	100,00%
	36050A09300229	863,91	575,06	66,56%
	36050A09300230	762,91	545,24	71,47%
	36050A09300231	539,06	402,70	74,70%
	36050A09300232	280,19	219,13	78,21%
	36050A09300233	450,51	440,37	97,75%
	36050A09300236	439,25	131,13	29,85%
	36050A09305190	3453,73	3167,27	91,71%
	36050A09400001	3789,16	3608,74	95,24%
	36050A09400002	201,97	201,97	100,00%
	36050A09400003	160,47	160,47	100,00%
	36050A09400004	222,49	222,49	100,00%
	36050A09400005	370,56	370,56	100,00%
	36050A09400006	187,49	187,49	100,00%

Plano Nº 0261A-0804	Referencia Catastral	Superficie (m ²)	Superficie Afectada (m ²)	Porcentaje Afectada
	36050A09400007	1159,07	1159,07	100,00%
	36050A09400008	594,00	565,53	95,21%
	36050A09400010	81,14	26,14	32,22%
	36050A09400011	1234,41	157,05	12,72%
	36050A09400013	525,22	362,84	69,08%
	36050A09400014	168,75	124,06	73,52%
	36050A09400015	1801,57	1729,91	96,02%
	36050A09400019	102,55	102,55	100,00%
	36050A09400020	156,72	156,72	100,00%
	36050A09400021	493,27	432,46	87,67%
	36050A09400023	6050,14	5775,50	95,46%
	36050A09400024	6041,50	5807,05	96,12%
	36050A09400025	1080,83	820,98	75,96%
	36050A09400026	1231,07	920,45	74,77%
	36050A09400027	2357,20	2321,19	98,47%
	36050A09400028	9619,04	9236,82	96,03%
	36050A09400030	4528,89	4267,32	94,22%
	36050A09400031	49243,59	16012,46	32,52%
	36050A09400032	3320,66	1175,31	35,39%
	36050A09400033	8408,21	7861,56	93,50%
	36050A09400035	784,89	234,74	29,91%
	36050A09400045	2069,76	236,20	11,41%
	36050A09400046	14209,15	7673,48	54,00%
	36050A09400048	2934,50	768,41	26,19%
	36050A09400050	591,25	409,19	69,21%
	36050A09400051	228,02	159,67	70,02%
	36050A09400052	231,95	231,95	100,00%
	36050A09400053	7630,19	3213,76	42,12%
	36050A09400054	5682,15	1984,80	34,93%
	36050A09400056	18044,47	4751,25	26,33%
	36050A09400057	2059,31	465,90	22,62%
	36050A09400058	1383,98	1383,65	99,98%
	36050A09400059	741,13	741,12	100,00%
	36050A09400060	638,98	638,95	100,00%
	36050A09400061	2120,64	1215,61	57,32%
	36050A09400062	1341,59	101,83	7,59%
	36050A09400065	626,69	71,91	11,47%
	36050A09400068	471,07	365,65	77,62%
	36050A09400069	237,84	237,84	100,00%
	36050A09400070	497,32	497,32	100,00%
	36050A09400071	251,81	251,81	100,00%
	36050A09400072	256,06	256,06	100,00%
	36050A09400073	147,15	147,15	100,00%
	36050A09400074	157,47	147,15	93,44%
	36050A09400075	345,82	46,89	13,56%

Plano Nº 0261A-0804	Referencia Catastral	Superficie (m ²)	Superficie Afectada (m ²)	Porcentaxe Afectada
	36050A09400076	560,15	554,78	99,04%
	36050A09400077	366,24	129,38	35,33%
	36050A09400078	194,43	194,43	100,00%
	36050A09400079	342,36	198,63	58,02%
	36050A09400080	196,58	123,86	63,01%
	36050A09400081	430,53	265,76	61,73%
	36050A09400082	247,51	80,80	32,65%
	36050A09400083	869,88	312,79	35,96%
	36050A09400084	166,47	166,47	100,00%
	36050A09400087	100,83	60,39	59,89%
	36050A09400088	169,66	169,66	100,00%
	36050A09400089	135,50	135,50	100,00%
	36050A09400090	138,10	138,10	100,00%
	36050A09400091	281,56	281,56	100,00%
	36050A09400092	85,78	85,78	100,00%
	36050A09400093	510,81	510,81	100,00%
	36050A09400094	169,33	169,33	100,00%
	36050A09400095	322,62	322,39	99,93%
	36050A09400096	523,48	306,06	58,47%
	36050A09400097	581,26	77,83	13,39%
	36050A09400104	532,89	46,56	8,74%
	36050A09400105	192,95	63,43	32,88%
	36050A09400106	95,24	95,24	100,00%
	36050A09400107	557,34	538,75	96,66%
	36050A09400108	792,75	792,75	100,00%
	36050A09400109	51,27	51,27	100,00%
	36050A09400110	433,09	433,09	100,00%
	36050A09400111	279,55	279,55	100,00%
	36050A09400112	232,22	231,40	99,64%
	36050A09400113	118,27	114,92	97,16%
	36050A09400114	377,72	377,72	100,00%
	36050A09400115	87,27	87,27	100,00%
	36050A09400116	67,95	67,95	100,00%
	36050A09400117	318,76	318,76	100,00%
	36050A09400118	123,48	123,48	100,00%
	36050A09400119	483,18	483,18	100,00%
	36050A09400120	158,75	69,76	43,94%
	36050A09400121	545,15	13,17	2,42%
	36050A09400122	2261,82	1562,62	69,09%
	36050A09400123	2288,40	1783,18	77,92%
	36050A09400124	672,53	637,61	94,81%
	36050A09400125	882,94	697,60	79,01%
	36050A09400126	357,25	288,68	80,81%
	36050A09400127	256,17	202,56	79,07%
	36050A09400128	176,99	137,62	77,76%

Plano Nº 0261A-0804	Referencia Catastral	Superficie (m ²)	Superficie Afectada (m ²)	Porcentaxe Afectada
	36050A09400129	189,91	160,63	84,58%
	36050A09400130	81,31	81,31	100,00%
	36050A09400131	144,61	110,80	76,62%
	36050A09400132	169,01	169,01	100,00%
	36050A09400133	587,25	476,49	81,14%
	36050A09400134	642,67	82,14	12,78%
	36050A09400142	1606,03	215,28	13,40%
	36050A09400143	540,90	241,34	44,62%
	36050A09400144	831,74	192,45	23,14%
	36050A09400145	1188,45	35,04	2,95%
	36050A09400146	1831,40	674,33	36,82%
	36050A09400147	10366,14	2150,57	20,75%
	36050A09400148	24874,42	3926,43	15,78%
	36050A09400171	900,35	855,32	95,00%
	36050A09400172	1399,74	626,72	44,77%
	36050A09400173	520,64	86,12	16,54%
	36050A09400174	537,69	78,98	14,69%
	36050A09400317	930,42	294,47	31,65%
	36050A09400320	1344,64	9,50	0,71%
	36050A09400321	1256,59	477,94	38,03%
	36050A09400322	1324,61	992,50	74,93%
	36050A09400323	347,42	347,42	100,00%
	36050A09400324	430,08	430,08	100,00%
	36050A09400330	273,46	16,72	6,11%
	36050A09400331	371,31	51,10	13,76%
	36050A09400332	362,68	65,82	18,15%
	36050A09400333	458,92	107,04	23,32%
	36050A09400335	453,99	248,84	54,81%
	36050A09400336	801,44	346,34	43,21%
	36050A09400337	293,30	84,90	28,95%
	36050A09400338	322,05	111,68	34,68%
	36050A09400339	428,44	235,34	54,93%
	36050A09400340	916,09	663,94	72,48%
	36050A09400341	271,41	258,87	95,38%
	36050A09400342	272,68	272,68	100,00%
	36050A09400343	344,04	344,04	100,00%
	36050A09400344	543,97	515,97	94,85%
	36050A09400345	214,40	214,40	100,00%
	36050A09400346	122,44	81,19	66,31%
	36050A09400349	248,55	202,77	81,58%
	36050A09400350	150,69	118,81	78,84%
	36050A09400351	202,50	111,67	55,14%
	36050A09400353	138,54	138,54	100,00%
	36050A09400354	103,07	103,07	100,00%
	36050A09400355	2533,37	2452,75	96,82%

Plano Nº 0261A-0804	Referencia Catastral	Superficie (m ²)	Superficie Afectada (m ²)	Porcentaxe Afectada
	36050A09400356	469,40	469,40	100,00%
	36050A09400357	208,62	208,62	100,00%
	36050A09400358	302,55	302,55	100,00%
	36050A09400359	121,17	121,17	100,00%
	36050A09400360	403,30	403,30	100,00%
	36050A09400361	797,86	522,54	65,49%
	36050A09400398	326,19	12,42	3,81%
	36050A09400399	390,19	212,69	54,51%
	36050A09400400	794,34	782,79	98,55%
	36050A09400401	1422,08	1422,08	100,00%
	36050A09400402	321,43	321,43	100,00%
	36050A09400403	1181,91	731,00	61,85%
	36050A09400404	964,29	591,54	61,34%
	36050A09400405	684,50	448,10	65,46%
	36050A09400406	387,55	147,54	38,07%
	36050A09400407	188,61	182,80	96,92%
	36050A09400408	986,83	366,38	37,13%
	36050A09400409	792,30	317,44	40,07%
	36050A09400410	1137,81	345,49	30,36%
	36050A09400411	181,93	181,93	100,00%
	36050A09400413	408,78	159,76	39,08%
	36050A09400414	339,66	339,66	100,00%
	36050A09400415	620,49	620,49	100,00%
	36050A09400416	690,93	674,53	97,63%
	36050A09400417	530,20	530,20	100,00%
	36050A09400418	344,07	283,22	82,31%
	36050A09400419	150,10	75,22	50,11%
	36050A09400420	179,14	76,86	42,90%
	36050A09400421	114,97	101,09	87,92%
	36050A09400422	500,58	111,28	22,23%
	36050A09400423	223,15	126,35	56,62%
	36050A09400424	169,40	142,08	83,87%
	36050A09400425	221,79	219,77	99,09%
	36050A09400426	224,16	224,16	100,00%
	36050A09400427	288,49	288,49	100,00%
	36050A09400428	998,93	833,83	83,47%
	36050A09400429	403,79	66,56	16,48%
	36050A09400430	348,24	28,59	8,21%
	36050A09400431	214,30	25,69	11,99%
	36050A09400432	507,69	22,34	4,40%
	36050A09400433	296,13	14,75	4,98%
	36050A09400435	80,61	80,61	100,00%
	36050A09400436	557,92	557,92	100,00%
	36050A09400437	239,79	239,79	100,00%
	36050A09400438	326,55	313,08	95,87%

Plano Nº 0261A-0804	Referencia Catastral	Superficie (m ²)	Superficie Afectada (m ²)	Porcentaxe Afectada
	36050A09400439	477,43	298,34	62,49%
	36050A09400440	464,18	211,59	45,58%
	36050A09400442	146,44	13,26	9,05%
	36050A09400443	129,37	35,90	27,75%
	36050A09400444	168,31	54,66	32,47%
	36050A09400445	115,63	56,41	48,79%
	36050A09400446	254,92	108,48	42,56%
	36050A09400447	333,79	327,19	98,02%
	36050A09400462	727,53	91,76	12,61%
	36050A09400463	1349,69	1074,95	79,64%
	36050A09400464	710,94	109,28	15,37%
	36050A09400465	694,62	124,37	17,90%
	36050A09400466	1045,71	1045,71	100,00%
	36050A09400467	1283,13	451,95	35,22%
	36050A09400468	1220,59	1220,59	100,00%
	36050A09400499	157,32	157,32	100,00%
	36050A09400500	1743,37	1743,37	100,00%
	36050A09400501	931,73	224,34	24,08%
	36050A09400507	2107,29	325,63	15,45%
	36050A09400510	769,21	82,88	10,77%
	36050A09400511	2099,88	80,10	3,81%
	36050A09400512	3505,23	311,78	8,89%
	36050A09400513	8409,76	4101,23	48,77%
	36050A09400514	54616,81	26884,32	49,22%
	36050A09400521	1336,83	143,54	10,74%
	36050A09400540	1113,16	231,15	20,76%
	36050A09400541	1171,37	651,07	55,58%
	36050A09400545	577,23	82,60	14,31%
	36050A09400546	924,94	868,05	93,85%
	36050A09400547	455,43	455,43	100,00%
	36050A09400548	564,95	564,95	100,00%
	36050A09400549	558,51	558,51	100,00%
	36050A09400550	1458,84	914,71	62,70%
	36050A09400551	1217,80	823,87	67,65%
	36050A09400552	1166,50	964,39	82,67%
	36050A09400558	403,21	403,21	100,00%
	36050A09400559	513,12	513,12	100,00%
	36050A09400562	266,69	266,69	100,00%
	36050A09400563	386,26	386,26	100,00%
	36050A09400568	454,78	454,78	100,00%
	36050A09400569	344,98	344,98	100,00%
	36050A09400572	378,54	378,54	100,00%
	36050A09400573	304,23	304,23	100,00%
	36050A09400574	277,97	277,97	100,00%
	36050A09400575	463,67	463,67	100,00%

Plano Nº 0261A-0804	Referencia Catastral	Superficie (m ²)	Superficie Afectada (m ²)	Porcentaxe Afectada
	36050A09400576	234,67	157,95	67,31%
	36050A09400579	1582,50	49,98	3,16%
	36050A09400580	1760,31	335,36	19,05%
	36050A09400581	1715,44	467,53	27,25%
	36050A09400584	13940,80	878,33	6,30%
	36050A09400585	558,59	170,80	30,58%
	36050A09400586	586,21	158,13	26,98%
	36050A09400587	546,98	135,78	24,82%
	36050A09400588	434,92	80,13	18,42%
	36050A09400589	511,90	70,85	13,84%
	36050A09400593	1535,60	1035,10	67,41%
	36050A09400594	1952,97	81,43	4,17%
	36050A09400595	2779,92	1408,16	50,65%
	36050A09400596	1815,32	70,05	3,86%
	36050A09400597	2700,38	430,54	15,94%
	36050A09400598	2025,01	62,04	3,06%
	36050A09400599	7827,33	1977,79	25,27%
	36050A09400606	2629,28	1142,05	43,44%
	36050A09400607	1268,65	112,88	8,90%
	36050A09400608	212,06	212,06	100,00%
	36050A09400609	148,17	148,17	100,00%
	36050A09400610	82,53	82,53	100,00%
	36050A09400617	1075,57	289,49	26,92%
	36050A09400618	127,98	127,98	100,00%
	36050A09400619	161,49	31,81	19,69%
	36050A09400620	802,61	549,85	68,51%
	36050A09400621	131,90	131,90	100,00%
	36050A09400622	143,06	143,06	100,00%
	36050A09400626	84,99	84,99	100,00%
	36050A09400627	90,67	90,67	100,00%
	36050A09400628	1541,97	1541,78	99,99%
	36050A09400629	109011,64	9462,60	8,68%
	36050A09400634	621,02	142,09	22,88%
	36050A09400635	178,79	103,70	58,00%
	36050A09400637	1637,76	1471,44	89,85%
	36050A09400638	256,65	256,65	100,00%
	36050A09400640	1614,01	1540,30	95,43%
	36050A09400645	749,00	521,06	69,57%
	36050A09400646	745,77	474,45	63,62%
	36050A09400647	633,64	633,64	100,00%
	36050A09405001	3534,60	1962,51	55,52%
	36050A09405002	569,93	569,93	100,00%
	36050A09405007	377,10	269,90	71,57%
	36050A09405521	71,01	71,01	100,00%
	36050A09405632	253,36	253,36	100,00%

Plano Nº 0261A-0804	Referencia Catastral	Superficie (m ²)	Superficie Afectada (m ²)	Porcentaxe Afectada
	36050A09500001	784,21	773,22	98,60%
	36050A09500002	1397,54	498,16	35,65%
	36050A09500003	465,62	230,38	49,48%
	36050A09500004	164,65	125,32	76,11%
	36050A09500005	208,02	181,92	87,45%
	36050A09500006	432,86	428,11	98,90%
	36050A09500007	139,70	139,70	100,00%
	36050A09500008	1332,59	439,44	32,98%
	36050A09500009	623,15	195,30	31,34%
	36050A09500010	495,90	205,35	41,41%
	36050A09500012	1554,86	737,11	47,41%
	36050A09500014	395,77	222,32	56,17%
	36050A09500015	471,12	271,35	57,60%
	36050A09500016	946,18	565,42	59,76%
	36050A09500017	849,62	532,66	62,69%
	36050A09500018	642,62	384,70	59,86%
	36050A09500019	526,93	300,03	56,94%
	36050A09500023	1788,44	109,35	6,11%
	36050A09500024	164,61	164,61	100,00%
	36050A09500025	818,22	635,75	77,70%
	36050A09500027	2597,65	987,57	38,02%
	36050A09500028	3793,33	1793,40	47,28%
	36050A09500031	483,31	423,34	87,59%
	36050A09500032	1244,45	694,47	55,81%
	36050A09500033	1904,84	1087,19	57,07%
	36050A09500034	2119,30	969,17	45,73%
	36050A09500035	1478,64	935,97	63,30%
	36050A09500036	319,29	185,76	58,18%
	36050A09500037	306,88	17,93	5,84%
	36050A09500042	744,96	107,78	14,47%
	36050A09500043	547,28	540,53	98,77%
	36050A09500044	630,63	630,63	100,00%
	36050A09500045	1646,98	1444,14	87,68%
	36050A09500046	216,37	176,03	81,36%
	36050A09500047	247,38	212,46	85,88%
	36050A09500048	213,34	180,20	84,47%
	36050A09500049	271,17	224,48	82,78%
	36050A09500050	635,04	469,33	73,91%
	36050A09500051	318,92	83,99	26,34%
	36050A09500052	193,65	28,05	14,49%
	36050A09500053	870,35	455,99	52,39%
	36050A09500054	123,99	123,99	100,00%
	36050A09500055	436,34	196,04	44,93%
	36050A09500056	131,21	114,87	87,54%
	36050A09500057	88,55	88,54	99,98%

Plano Nº 0261A-0804	Referencia Catastral	Superficie (m ²)	Superficie Afectada (m ²)	Porcentaje Afectada
	36050A09500058	177,02	177,02	100,00%
	36050A09500059	104,27	104,27	100,00%
	36050A09500060	139,38	139,38	100,00%
	36050A09500061	115,59	115,59	100,00%
	36050A09500062	529,07	529,07	100,00%
	36050A09500063	525,45	525,45	100,00%
	36050A09500064	465,95	465,95	100,00%
	36050A09500065	477,99	477,99	100,00%
	36050A09500066	288,18	288,18	100,00%
	36050A09500067	466,71	466,71	100,00%
	36050A09500068	175,58	175,58	100,00%
	36050A09500069	131,72	131,72	100,00%
	36050A09500070	670,99	651,72	97,13%
	36050A09500071	554,23	229,15	41,35%
	36050A09500077	2723,63	1608,04	59,04%
	36050A09500078	768,68	9,77	1,27%
	36050A09500079	475,65	108,55	22,82%
	36050A09500080	540,44	226,79	41,96%
	36050A09500081	602,36	96,08	15,95%
	36050A09500103	1832,72	1606,06	87,63%
	36050A09500104	1388,38	1214,70	87,49%
	36050A09500105	727,55	727,55	100,00%
	36050A09500106	984,49	953,00	96,80%
	36050A09500107	1520,10	491,12	32,31%
	36050A09500118	4528,05	1200,72	26,52%
	36050A09500119	2828,20	1400,82	49,53%
	36050A09500120	967,54	420,35	43,45%
	36050A09500121	860,49	214,30	24,90%
	36050A09500124	2295,06	906,41	39,49%
	36050A09500127	673,16	340,14	50,53%
	36050A09500128	729,72	579,30	79,39%
	36050A09500129	501,94	501,51	99,91%
	36050A09500130	453,52	453,52	100,00%
	36050A09500131	321,18	318,17	99,06%
	36050A09500132	582,55	479,36	82,29%
	36050A09500133	798,20	430,85	53,98%
	36050A09500134	801,94	684,73	85,38%
	36050A09500135	544,57	544,57	100,00%
	36050A09500136	1033,93	918,09	88,80%
	36050A09500137	362,56	323,78	89,30%
	36050A09500138	1468,59	1435,97	97,78%
	36050A09500139	581,05	399,61	68,77%
	36050A09500140	574,43	324,00	56,40%
	36050A09500141	386,52	186,21	48,18%
	36050A09500142	368,09	119,44	32,45%

Plano Nº 0261A-0804	Referencia Catastral	Superficie (m ²)	Superficie Afectada (m ²)	Porcentaxe Afectada
	36050A09500143	403,21	87,96	21,81%
	36050A09500144	341,56	283,16	82,90%
	36050A09500147	602,31	46,28	7,68%
	36050A09500148	683,37	76,78	11,24%
	36050A09500207	547,31	24,46	4,47%
	36050A09500208	338,86	81,25	23,98%
	36050A09500209	315,58	116,68	36,98%
	36050A09500210	413,65	203,55	49,21%
	36050A09500211	365,56	243,04	66,48%
	36050A09500212	1308,15	1219,15	93,20%
	36050A09500213	231,53	231,53	100,00%
	36050A09500214	78,90	78,90	100,00%
	36050A09500215	106,10	106,10	100,00%
	36050A09500216	728,28	578,07	79,37%
	36050A09500218	497,95	407,07	81,75%
	36050A09500219	455,09	218,05	47,91%
	36050A09500220	510,17	226,51	44,40%
	36050A09500221	604,15	249,99	41,38%
	36050A09500222	496,83	112,02	22,55%
	36050A09500224	4515,16	1156,69	25,62%
	36050A09500225	3308,61	1449,29	43,80%
	36050A09500227	2496,52	1151,36	46,12%
	36050A09500228	1223,68	1015,83	83,01%
	36050A09500229	2193,29	1695,57	77,31%
	36050A09500230	1604,19	1447,86	90,26%
	36050A09500235	437,67	23,67	5,41%
	36050A09500236	331,74	53,25	16,05%
	36050A09500237	433,20	94,57	21,83%
	36050A09500238	497,42	124,28	24,98%
	36050A09500239	406,64	112,36	27,63%
	36050A09500240	1107,49	565,38	51,05%
	36050A09500241	2078,10	310,77	14,95%
	36050A09500249	1888,33	946,79	50,14%
	36050A09500263	389,52	42,87	11,01%
	36050A09500264	489,45	449,17	91,77%
	36050A09500265	301,89	301,89	100,00%
	36050A09500266	616,27	612,10	99,32%
	36050A09500267	604,23	203,44	33,67%
	36050A09500268	124,32	124,32	100,00%
	36050A09500269	1693,91	1014,06	59,86%
	36050A09500270	1125,92	472,75	41,99%
	36050A09500271	226,75	197,73	87,21%
	36050A09500272	2132,92	654,11	30,67%
	36050A09500273	776,00	211,74	27,29%
	36050A09500311	2049,35	113,95	5,56%

Plano Nº 0261A-0804	Referencia Catastral	Superficie (m ²)	Superficie Afectada (m ²)	Porcentaxe Afectada
	36050A09500364	545,95	45,91	8,41%
	36050A09500365	483,75	102,18	21,12%
	36050A09500366	565,03	92,42	16,36%
	36050A09500368	357,14	71,16	19,93%
	36050A09500370	651,58	90,25	13,85%
	36050A09500371	518,18	57,53	11,10%
	36050A09500372	343,70	40,88	11,89%
	36050A09500373	445,63	39,33	8,83%
	36050A09500374	1056,86	18,14	1,72%
	36050A09500375	623,68	6,84	1,10%
	36050A09500384	334,65	33,67	10,06%
	36050A09500385	3251,16	872,49	26,84%
	36050A09500388	1049,58	329,63	31,41%
	36050A09500389	1315,07	371,52	28,25%
	36050A09500390	1028,73	297,93	28,96%
	36050A09500391	1358,29	405,21	29,83%
	36050A09500392	772,33	407,75	52,79%
	36050A09500393	2366,45	1751,93	74,03%
	36050A09500394	836,01	836,01	100,00%
	36050A09500395	734,69	50,86	6,92%
	36050A09500406	520,12	200,60	38,57%
	36050A09500407	257,31	4,98	1,93%
	36050A09500408	168,51	53,69	31,86%
	36050A09500409	157,52	137,89	87,54%
	36050A09500410	122,55	122,55	100,00%
	36050A09500411	117,37	117,37	100,00%
	36050A09500412	329,09	329,09	100,00%
	36050A09500413	387,25	281,82	72,77%
	36050A09500414	264,06	264,06	100,00%
	36050A09500415	644,29	644,29	100,00%
	36050A09500447	2100,22	904,97	43,09%
	36050A09500448	653,01	534,97	81,92%
	36050A09500449	208,70	199,07	95,38%
	36050A09500450	140,12	140,12	100,00%
	36050A09500451	249,00	249,00	100,00%
	36050A09500452	250,00	250,00	100,00%
	36050A09500453	98,96	98,96	100,00%
	36050A09500454	2683,83	796,00	29,66%
	36050A09500455	240,96	240,96	100,00%
	36050A09500456	1227,27	393,84	32,09%
	36050A09500459	1187,05	1185,55	99,87%
	36050A09500460	1147,75	482,79	42,06%
	36050A09505001	6588,64	3352,41	50,88%
	36050A09600001	2150,26	2150,26	100,00%
	36050A09600004	321,24	34,12	10,62%

Plano Nº 0261A-0804	Referencia Catastral	Superficie (m ²)	Superficie Afectada (m ²)	Porcentaxe Afectada
	36050A09600005	325,33	36,84	11,33%
	36050A09600006	306,10	49,35	16,12%
	36050A09600007	724,43	212,13	29,28%
	36050A09600008	457,19	199,00	43,53%
	36050A09600009	784,28	779,52	99,39%
	36050A09600010	616,88	567,16	91,94%
	36050A09600011	962,98	474,63	49,29%
	36050A09600012	565,58	565,58	100,00%
	36050A09600013	639,34	191,92	30,02%
	36050A09600015	99,94	45,08	45,11%
	36050A09600018	464,90	183,39	39,45%
	36050A09600019	347,80	347,80	100,00%
	36050A09600020	434,98	250,04	57,48%
	36050A09600022	610,95	96,54	15,80%
	36050A09600030	2119,33	253,19	11,95%
	36050A09600037	2522,75	237,02	9,40%
	36050A09600049	767,68	370,84	48,31%
	36050A09600050	1878,65	1337,51	71,20%
	36050A09600051	508,20	209,47	41,22%
	36050A09600052	431,51	185,02	42,88%
	36050A09600053	445,22	180,19	40,47%
	36050A09600056	1236,99	331,81	26,82%
	36050A09600065	509,64	16,71	3,28%
	36050A09600066	575,87	367,42	63,80%
	36050A09600067	329,01	218,66	66,46%
	36050A09600068	651,73	388,12	59,55%
	36050A09600069	211,95	132,59	62,56%
	36050A09600070	310,38	179,09	57,70%
	36050A09600071	260,75	128,89	49,43%
	36050A09600072	521,84	302,00	57,87%
	36050A09600073	396,92	240,69	60,64%
	36050A09600074	628,22	430,32	68,50%
	36050A09600075	445,30	399,85	89,79%
	36050A09600076	846,82	835,96	98,72%
	36050A09600077	951,99	836,22	87,84%
	36050A09600078	856,54	655,60	76,54%
	36050A09600079	1366,36	828,50	60,64%
	36050A09600080	406,83	285,54	70,19%
	36050A09600081	454,60	295,74	65,05%
	36050A09600082	914,03	648,72	70,97%
	36050A09600083	669,43	467,84	69,89%
	36050A09600084	1060,33	696,44	65,68%
	36050A09600085	2660,42	2577,58	96,89%
	36050A09600096	67,20	67,20	100,00%
	36050A09600097	149,40	149,40	100,00%

Plano Nº 0261A-0804	Referencia Catastral	Superficie (m ²)	Superficie Afectada (m ²)	Porcentaxe Afectada
	36050A09600098	252,25	252,25	100,00%
	36050A09600099	435,24	435,24	100,00%
	36050A09600100	252,01	252,01	100,00%
	36050A09600101	2858,31	2846,13	99,57%
	36050A09600102	567,08	526,24	92,80%
	36050A09600103	983,45	409,99	41,69%
	36050A09600104	1049,26	628,06	59,86%
	36050A09600105	3889,36	1882,86	48,41%
	36050A09600106	429,80	168,50	39,20%
	36050A09600108	391,30	117,28	29,97%
	36050A09600109	335,99	19,68	5,86%
	36050A09600195	1499,77	87,94	5,86%
	36050A09600218	507,83	127,18	25,04%
	36050A09600220	260,73	73,74	28,28%
	36050A09600221	79,33	79,33	100,00%
	36050A09600222	454,97	130,19	28,61%
	36050A09600223	511,58	145,59	28,46%
	36050A09600224	772,27	330,02	42,73%
	36050A09600225	832,75	146,86	17,64%
	36050A09600379	432,58	289,43	66,91%
	36050A09600435	2785,46	1048,54	37,64%
	36050A09600436	7357,84	1174,64	15,96%
	36050A09600445	944,29	46,72	4,95%
	36050A09600446	1023,84	558,11	54,51%
	36050A09600447	319,16	319,16	100,00%
	36050A09600448	313,74	147,64	47,06%
	36050A09600454	207,37	121,14	58,42%
	36050A09600455	143,10	76,36	53,37%
	36050A09600456	103,32	41,95	40,60%
	36050A09600457	103,22	16,00	15,50%
	36050A09600458	17152,36	789,20	4,60%
	36050A09600459	644,81	36,77	5,70%
	36050A09600463	548,83	13,95	2,54%
	36050A09600464	517,47	50,27	9,72%
	36050A09600473	1731,48	319,87	18,47%
	36050A09600474	1202,07	1167,14	97,09%
	36050A09600475	522,29	522,29	100,00%
	36050A09600476	303,44	122,84	40,48%
	36050A09600477	352,12	277,97	78,94%
	36050A09600478	108,54	108,54	100,00%
	36050A09600479	216,72	216,72	100,00%
	36050A09600480	1197,30	968,50	80,89%
	36050A09600481	2376,63	1078,01	45,36%
	36050A09600485	10749,84	3553,51	33,06%
	36050A09600486	408,06	408,06	100,00%

Plano Nº 0261A-0804	Referencia Catastral	Superficie (m ²)	Superficie Afectada (m ²)	Porcentaxe Afectada
	36050A09600487	401,54	401,54	100,00%
	36050A09600499	561,63	7,87	1,40%
	36050A09600510	1145,14	103,93	9,08%
	36050A09600521	8507,20	1175,20	13,81%
	36050A09600523	1236,99	1229,43	99,39%
	36050A09600524	211,17	211,17	100,00%
	36050A09600525	749,85	678,11	90,43%
	36050A09600526	490,89	387,50	78,94%
	36050A09600527	427,80	316,48	73,98%
	36050A09600528	578,48	395,42	68,35%
	36050A09600529	415,95	226,14	54,37%
	36050A09600530	869,33	304,17	34,99%
	36050A09600531	195,10	144,42	74,02%
	36050A09600532	202,29	141,99	70,19%
	36050A09600533	269,34	243,95	90,57%
	36050A09600534	163,94	163,94	100,00%
	36050A09600535	135,08	135,08	100,00%
	36050A09600536	496,71	496,71	100,00%
	36050A09600537	545,02	539,74	99,03%
	36050A09600538	65,75	65,75	100,00%
	36050A09600539	646,48	645,85	99,90%
	36050A09600540	882,42	830,63	94,13%
	36050A09600541	392,03	392,03	100,00%
	36050A09600542	468,37	468,37	100,00%
	36050A09600543	1299,88	1299,88	100,00%
	36050A09600544	711,70	711,48	99,97%
	36050A09600545	570,18	104,34	18,30%
	36050A09600546	999,08	75,80	7,59%
	36050A09600549	3151,20	1510,10	47,92%
	36050A09600550	1425,07	929,33	65,21%
	36050A09600551	684,70	664,22	97,01%
	36050A09600552	1489,25	657,10	44,12%
	36050A09600553	2928,93	1319,61	45,05%
	36050A09600554	2963,97	436,74	14,73%
	36050A09600625	3621,74	1834,63	50,66%
	36050A09601016	140071,38	11528,88	8,23%
	36050A09601017	419,62	419,62	100,00%
	36050A09601088	13954,68	11557,75	82,82%
	36050A09601091	438,07	241,78	55,19%
	36050A09601092	1383,96	1304,12	94,23%
	36050A09700467	382,27	154,26	40,35%
	36050A09700468	271,76	271,76	100,00%
	36050A09700469	187,79	130,32	69,39%
	36050A09700470	305,15	201,74	66,11%
	36050A09700471	580,57	330,67	56,96%

Plano Nº 0261A-0804	Referencia Catastral	Superficie (m ²)	Superficie Afectada (m ²)	Porcentaxe Afectada
	36050A09700472	543,33	309,57	56,98%
	36050A09700474	450,09	9,81	2,18%
	36050A09700475	402,82	134,29	33,34%
	36050A09700476	1113,26	810,50	72,80%
	36050A09700477	588,68	588,68	100,00%
	36050A09700478	403,97	403,97	100,00%
	36050A09700479	522,11	522,11	100,00%
	36050A09700480	805,22	672,23	83,48%
	36050A09700481	384,50	384,50	100,00%
	36050A09700483	945,80	60,70	6,42%
	36050A09700484	610,93	279,18	45,70%
	36050A09700485	820,47	475,06	57,90%
	36050A09700486	386,36	240,16	62,16%
	36050A09700487	1799,12	1327,08	73,76%
	36050A09700488	1077,09	916,27	85,07%
	36050A09700489	1455,19	1355,85	93,17%
	36050A09700490	36,89	36,89	100,00%
	36050A09700491	137,50	137,50	100,00%
	36050A09700492	693,13	693,13	100,00%
	36050A09700493	859,45	859,45	100,00%
	36050A09700494	1070,68	1070,08	99,94%
	36050A09700495	324,41	324,41	100,00%
	36050A09700496	540,15	434,52	80,44%
	36050A09700497	461,09	361,01	78,30%
	36050A09700498	956,55	708,62	74,08%
	36050A09700499	2063,28	1406,93	68,19%
	36050A09700500	1539,17	107,68	7,00%
	36050A09700501	1171,95	73,77	6,29%
	36050A09700504	3649,91	2739,04	75,04%
	36050A09700505	6690,99	2172,56	32,47%
	36050A09700516	356,39	29,77	8,35%
	36050A09700519	441,10	169,53	38,43%
	36050A09700520	301,78	174,16	57,71%
	36050A09700521	483,89	433,43	89,57%
	36050A09700523	322,39	263,84	81,84%
	36050A09700524	271,69	253,23	93,21%
	36050A09700525	272,12	234,72	86,26%
	36050A09700526	276,61	256,33	92,67%
	36050A09700527	381,14	351,28	92,17%
	36050A09700528	562,92	547,27	97,22%
	36050A09700531	423,97	62,88	14,83%
	36050A10000155	2316,54	1979,21	85,44%
	36050A10000162	1451,13	1302,42	89,75%
	36050A10001054	427,38	427,38	100,00%
	36050A10400220	598,32	598,32	100,00%

Plano Nº 0261A-0804	Referencia Catastral	Superficie (m ²)	Superficie Afectada (m ²)	Porcentaxe Afectada
	36050A10400221	105,36	74,39	70,61%
	36050A10400226	732,75	542,66	74,06%
	36050A10400229	78,26	78,26	100,00%
	36050A10400259	492,99	18,12	3,68%
	36050A10400260	120,56	120,56	100,00%
	36050A10400262	63,90	63,90	100,00%
	36050A10400291	1148,63	110,54	9,62%
	36050A10400314	2288,35	875,70	38,27%
	36050A10400316	1017,11	947,31	93,14%
	36050A10400317	299,96	264,69	88,24%
	36050A10400318	713,28	455,12	63,81%
	36050A10400319	915,52	742,57	81,11%
	36050A10400321	77,80	77,80	100,00%
	36050A10400322	352,08	352,08	100,00%
	36050A10400323	148,30	146,41	98,73%
	36050A10400324	107,51	15,42	14,34%
	36050A10400328	172,29	10,21	5,93%
	36050A10400329	343,58	24,30	7,07%
	36050A10400331	437,21	108,72	24,87%
	36050A10400332	2096,30	1683,67	80,32%
	36050A10400333	285,39	285,39	100,00%
	36050A10400334	219,87	219,10	99,65%
	36050A10400335	955,29	17,88	1,87%
	36050A10400585	1430,71	334,10	23,35%
	36050A10400586	2440,64	108,44	4,44%
	36050A10400588	1084,98	768,00	70,78%
	36050A10400589	1795,88	1751,76	97,54%
	36050A10400590	842,83	807,68	95,83%
	36050A10400591	575,88	529,79	92,00%
	36050A10400592	616,26	542,37	88,01%
	36050A10400593	608,98	511,77	84,04%
	36050A10400594	592,90	492,36	83,04%
	36050A10400595	1156,05	765,33	66,20%
	36050A10400596	3481,89	251,43	7,22%
	36050A10400613	61,86	26,48	42,81%
	36050A10400614	130,77	74,41	56,90%
	36050A10400615	198,89	198,89	100,00%
	36050A10400616	144,64	144,64	100,00%
	36050A10400617	294,02	294,02	100,00%
	36050A10400618	617,24	616,97	99,96%
	36050A10400619	2090,60	1853,67	88,67%
	36050A10400620	179,76	179,76	100,00%
	36050A10400622	283,70	39,29	13,85%
	36050A10400623	78,03	15,75	20,18%
	36050A10400624	186,24	174,46	93,67%

Plano Nº 0261A-0804	Referencia Catastral	Superficie (m ²)	Superficie Afectada (m ²)	Porcentaxe Afectada
	36050A10400625	135,33	135,33	100,00%
	36050A10400626	251,75	251,75	100,00%
	36050A10400627	222,33	222,33	100,00%
	36050A10400628	232,72	232,72	100,00%
	36050A10400629	230,41	230,41	100,00%
	36050A10400630	303,19	104,26	34,39%
	36050A10400632	175,10	175,10	100,00%
	36050A10400636	2484,24	824,98	33,21%
	36050A10400637	330,04	103,27	31,29%
	36050A10400640	856,52	455,47	53,18%
	36050A10400642	488,91	302,56	61,88%
	36050A10400643	692,81	692,81	100,00%
	36050A10400644	312,96	312,96	100,00%
	36050A10400645	285,66	285,66	100,00%
	36050A10400646	176,34	153,80	87,22%
	36050A10400647	308,04	308,04	100,00%
	36050A10400648	274,32	274,32	100,00%
	36050A10400649	485,75	485,75	100,00%
	36050A10400650	424,61	421,63	99,30%
	36050A10400651	344,09	238,42	69,29%
	36050A10400652	445,17	272,29	61,16%
	36050A10400653	1110,63	588,19	52,96%
	36050A10400654	831,65	367,67	44,21%
	36050A10400655	602,73	247,03	40,99%
	36050A10400656	1087,47	331,06	30,44%
	36050A10400783	414,22	11,72	2,83%
	36050A10400786	413,55	394,29	95,34%
	36050A10400787	196,67	187,76	95,47%
	36050A10400788	20,74	20,74	100,00%
	36050A10406001	1801,93	754,44	41,87%
	36050A10500001	6149,52	3705,77	60,26%
	36050A10500023	6405,72	1473,61	23,00%
	36050A10500024	1496,82	125,57	8,39%
	36050A10500025	3595,22	60,51	1,68%
	36050A10500060	267,47	4,44	1,66%
	36050A10500062	311,10	40,03	12,87%
	36050A10500063	430,77	96,19	22,33%
	36050A10500064	667,73	250,09	37,45%
	36050A10500078	871,64	122,05	14,00%
	36050A10500079	840,25	114,23	13,59%
	36050A10500082	925,06	182,79	19,76%
	36050A10500084	660,83	135,76	20,54%
	36050A10500085	868,85	157,33	18,11%
	36050A10500086	748,41	126,62	16,92%
	36050A10500087	410,66	69,65	16,96%

Plano Nº 0261A-0804	Referencia Catastral	Superficie (m²)	Superficie Afectada (m²)	Porcentaxe Afectada
	36050A10500088	533,96	77,07	14,43%
	36050A10500090	432,55	87,24	20,17%
	36050A10500091	386,80	85,67	22,15%
	36050A10500092	596,07	125,33	21,03%
	36050A10500093	376,44	95,35	25,33%
	36050A10500094	1143,97	329,75	28,82%
	36050A10500095	832,15	330,18	39,68%
	36050A10500096	888,70	372,17	41,88%
	36050A10500097	815,08	386,63	47,43%
	36050A10500098	1279,53	773,85	60,48%
	36050A10500099	1193,31	544,02	45,59%
	36050A10500100	2098,38	776,00	36,98%
	36050A10500109	23856,81	18327,97	76,82%
	36050A10500119	99,44	27,40	27,55%
	36050A10500120	54,30	25,31	46,62%
	36050A10500121	63,34	37,02	58,44%
	36050A10500122	125,81	89,96	71,51%
	36050A10500123	145,01	110,13	75,95%
	36050A10500124	173,61	125,75	72,43%
	36050A10500125	159,50	105,75	66,30%
	36050A10500126	334,07	110,89	33,20%
	36050A10500129	2370,96	451,61	19,05%
	36050A10500290	164,56	164,56	100,00%
	36050A10500291	100,04	100,04	100,00%
	36050A10500292	271,68	271,67	100,00%
	36050A10500293	338,66	338,66	100,00%
	36050A10500294	343,75	343,75	100,00%
	36050A10500295	1999,79	1551,02	77,56%
	36050A10500298	171,96	158,54	92,19%
	36050A10500299	157,02	157,02	100,00%
	36050A10500300	274,95	274,95	100,00%
	36050A10500307	166,83	15,58	9,34%
	36050A10500308	138,84	35,10	25,28%
	36050A10500309	147,06	53,58	36,43%
	36050A10500310	86,61	60,65	70,03%
	36050A10500346	155,29	155,29	100,00%
	36050A10500349	260,39	260,39	100,00%
	36050A10505134	1291,84	95,26	7,37%
	36050A10505135	1524,97	90,34	5,92%
	36050A10505297	345,81	345,81	100,00%
	L156009000000	13,18	13,18	100,00%

Plano Nº 0261A-0805	Referencia Catastral	Superficie (m ²)	Superficie Afectada (m ²)	Porcentaxe Afectada
	36050A07900027	933,09	76,47	8,20%
	36050A07900028	581,68	105,97	18,22%
	36050A07900029	659,90	150,63	22,83%
	36050A07900030	631,78	182,89	28,95%
	36050A07900031	414,82	136,25	32,85%
	36050A07900032	595,69	241,15	40,48%
	36050A07900033	2488,45	1287,09	51,72%
	36050A07900034	430,94	430,94	100,00%
	36050A07900035	147,58	147,58	100,00%
	36050A07900036	12814,88	10861,49	84,76%
	36050A07900037	925,34	802,44	86,72%
	36050A07900038	943,87	758,16	80,32%
	36050A07900039	2279,07	2211,03	97,01%
	36050A07900040	1496,14	1496,14	100,00%
	36050A07900041	1001,11	1001,11	100,00%
	36050A07900042	794,02	794,02	100,00%
	36050A07900043	177,39	166,07	93,62%
	36050A07900044	1876,12	1876,12	100,00%
	36050A07900045	1203,94	1143,96	95,02%
	36050A07900046	2749,05	2663,76	96,90%
	36050A07900047	154,88	142,50	92,01%
	36050A07900048	1272,62	1006,05	79,05%
	36050A07900049	209,25	86,92	41,54%
	36050A07900050	1030,44	586,46	56,91%
	36050A07900051	700,28	620,80	88,65%
	36050A07900052	86,88	86,88	100,00%
	36050A07900053	86,61	86,61	100,00%
	36050A07900054	89,09	89,09	100,00%
	36050A07900055	3529,52	74,04	2,10%
	36050A07900056	2679,20	324,34	12,11%
	36050A07900057	2916,77	657,68	22,55%
	36050A07900058	1457,13	504,75	34,64%
	36050A07900059	1517,13	1116,98	73,62%
	36050A07900060	481,78	450,20	93,44%
	36050A07900061	392,79	388,51	98,91%
	36050A07900062	327,65	295,83	90,29%
	36050A07900063	576,65	470,25	81,55%
	36050A07900064	54,20	39,76	73,35%
	36050A07900065	122,24	122,24	100,00%
	36050A07900066	137,90	137,90	100,00%
	36050A07900067	79,54	79,54	100,00%
	36050A07900068	52,95	52,95	100,00%
	36050A07900069	42,87	42,87	100,00%
	36050A07900070	1953,19	508,20	26,02%
	36050A07900073	2186,13	737,23	33,72%

Plano Nº 0261A-0805	Referencia Catastral	Superficie (m ²)	Superficie Afectada (m ²)	Porcentaxe Afectada
	36050A07900076	2452,17	1523,79	62,14%
	36050A07900077	3335,06	1476,82	44,28%
	36050A07900148	1392,13	47,81	3,43%
	36050A07900149	497,78	495,20	99,48%
	36050A07900150	1763,52	193,48	10,97%
	36050A07900151	90,39	75,06	83,03%
	36050A07900152	118,65	85,53	72,09%
	36050A07900153	300,28	129,02	42,97%
	36050A07900154	75,88	75,88	100,00%
	36050A07900155	321,15	111,36	34,68%
	36050A07900156	457,13	220,02	48,13%
	36050A07900164	565,00	77,54	13,72%
	36050A07900165	635,74	277,83	43,70%
	36050A07900166	470,40	264,37	56,20%
	36050A07900167	496,97	323,58	65,11%
	36050A07900178	1211,79	352,63	29,10%
	36050A07900179	294,18	274,60	93,34%
	36050A07900180	1162,99	242,51	20,85%
	36050A07900182	557,22	119,07	21,37%
	36050A07900183	2360,72	499,39	21,15%
	36050A07900184	1327,11	1327,11	100,00%
	36050A07900185	526,89	526,89	100,00%
	36050A07900186	406,34	406,34	100,00%
	36050A07900187	488,86	488,86	100,00%
	36050A07900189	2160,86	699,00	32,35%
	36050A07900190	1180,16	1180,16	100,00%
	36050A07900191	3154,78	1454,46	46,10%
	36050A07900192	1540,61	1319,97	85,68%
	36050A07900193	1121,60	595,69	53,11%
	36050A07900194	2065,48	338,42	16,38%
	36050A07900378	281,53	250,29	88,90%
	36050A07900379	302,37	277,35	91,73%
	36050A07900380	267,48	257,64	96,32%
	36050A07900381	315,63	315,61	100,00%
	36050A07900382	1991,89	1493,78	74,99%
	36050A07900383	342,64	273,68	79,87%
	36050A07900384	150,65	150,65	100,00%
	36050A07900385	518,23	518,23	100,00%
	36050A07900386	159,76	159,76	100,00%
	36050A07900387	113,54	113,54	100,00%
	36050A07900388	280,70	240,05	85,52%
	36050A07900397	224,20	170,44	76,02%
	36050A07900398	285,77	285,77	100,00%
	36050A07900399	1355,10	1255,73	92,67%
	36050A07900400	4147,40	11,81	0,28%

Plano Nº 0261A-0805	Referencia Catastral	Superficie (m ²)	Superficie Afectada (m ²)	Porcentaxe Afectada
	36050A07900401	4396,53	171,03	3,89%
	36050A07900411	1591,77	38,20	2,40%
	36050A07900419	10452,04	3386,08	32,40%
	36050A07900420	285,66	252,58	88,42%
	36050A07900421	256,86	205,53	80,02%
	36050A07900422	235,47	156,94	66,65%
	36050A07900423	271,70	157,44	57,95%
	36050A07900424	396,37	224,87	56,73%
	36050A07900425	160,16	101,31	63,25%
	36050A07900426	157,95	90,05	57,01%
	36050A07900454	289444,55	43182,03	14,92%
	36050A07905042	282,96	268,30	94,82%
	36050A08000005	1752,06	1471,92	84,01%
	36050A08000006	1276,30	1276,30	100,00%
	36050A08000007	114,92	114,92	100,00%
	36050A08000008	78,47	78,47	100,00%
	36050A08000009	66,07	61,63	93,28%
	36050A08000010	42,16	35,98	85,36%
	36050A08000011	20,13	20,13	100,00%
	36050A08000012	645,94	645,89	99,99%
	36050A08000013	117,74	75,69	64,29%
	36050A08000014	883,58	883,58	100,00%
	36050A08000015	239,67	239,67	100,00%
	36050A08000016	306,66	306,66	100,00%
	36050A08000017	483,47	483,47	100,00%
	36050A08000018	110,32	110,32	100,00%
	36050A08000019	109,22	108,40	99,24%
	36050A08000020	1277,89	1134,90	88,81%
	36050A08000021	476,38	349,34	73,33%
	36050A08000023	165,76	33,59	20,27%
	36050A08000024	394,82	105,33	26,68%
	36050A08000026	480,72	35,92	7,47%
	36050A08000027	227,30	28,85	12,69%
	36050A08000028	856,93	33,22	3,88%
	36050A08000029	2615,46	1774,10	67,83%
	36050A08000030	466,88	287,75	61,63%
	36050A08000031	157,95	157,95	100,00%
	36050A08000032	181,82	181,82	100,00%
	36050A08000033	278,97	123,98	44,44%
	36050A08000034	278,51	188,44	67,66%
	36050A08000041	70,84	22,18	31,31%
	36050A08000055	2021,82	80,64	3,99%
	36050A08000145	8389,19	2472,77	29,48%
	36050A08000150	631,05	631,05	100,00%
	36050A08000151	1743,06	1493,16	85,66%

Plano Nº 0261A-0805	Referencia Catastral	Superficie (m ²)	Superficie Afectada (m ²)	Porcentaxe Afectada
	36050A08000152	1980,35	13,17	0,67%
	36050A08000153	2789,91	946,04	33,91%
	36050A08000154	1111,82	1013,39	91,15%
	36050A08000155	469,43	394,33	84,00%
	36050A08000156	543,50	407,91	75,05%
	36050A08000157	446,08	310,68	69,65%
	36050A08000158	261,24	59,02	22,59%
	36050A08000159	261,58	261,58	100,00%
	36050A08000161	398,93	335,06	83,99%
	36050A08000162	413,72	271,63	65,65%
	36050A08000163	322,24	206,74	64,16%
	36050A08000164	216,02	167,97	77,76%
	36050A08000165	182,01	143,77	78,99%
	36050A08000166	100,81	56,90	56,44%
	36050A08000167	222,96	199,38	89,42%
	36050A08000168	133,31	133,31	100,00%
	36050A08000169	184,95	37,88	20,48%
	36050A08000170	227,35	31,69	13,94%
	36050A08000172	136,21	136,21	100,00%
	36050A08000173	178,29	164,60	92,33%
	36050A08000174	282,48	282,48	100,00%
	36050A08000175	1703,63	1703,63	100,00%
	36050A08000176	80,39	80,39	100,00%
	36050A08000177	289,53	289,53	100,00%
	36050A08000178	5012,11	2279,60	45,48%
	36050A08000180	1797,71	1168,89	65,02%
	36050A08000181	8684,78	3845,63	44,28%
	36050A08000182	1512,42	1512,42	100,00%
	36050A08000183	217,24	210,66	96,97%
	36050A08000184	434,29	347,86	80,10%
	36050A08000185	782,10	476,58	60,94%
	36050A08000190	2464,25	395,08	16,03%
	36050A08000202	262,55	250,81	95,53%
	36050A08000218	1068,40	486,53	45,54%
	36050A08000225	4425,59	1104,83	24,96%
	36050A08000226	761,19	27,69	3,64%
	36050A08000229	1018,60	1018,60	100,00%
	36050A08000230	606,06	606,06	100,00%
	36050A08000231	1027,43	1027,43	100,00%
	36050A08000232	2037,23	1400,63	68,75%
	36050A08000233	1146,91	203,24	17,72%
	36050A08000234	1769,84	296,84	16,77%
	36050A08000235	972,85	970,85	99,79%
	36050A08000236	125,23	125,23	100,00%
	36050A08000237	828,32	183,77	22,19%

Plano Nº 0261A-0805	Referencia Catastral	Superficie (m ²)	Superficie Afectada (m ²)	Porcentaxe Afectada
	36050A08000238	1415,14	120,77	8,53%
	36050A08000239	1493,52	300,45	20,12%
	36050A08000240	1179,13	111,69	9,47%
	36050A08000241	1411,57	244,19	17,30%
	36050A08000406	1020,80	92,92	9,10%
	36050A08000415	2260,12	690,23	30,54%
	36050A08000418	1933,25	14,32	0,74%
	36050A08000420	5272,85	1893,96	35,92%
	36050A08000422	1402,26	1126,19	80,31%
	36050A08000423	1915,24	816,89	42,65%
	36050A08000424	1631,11	94,03	5,76%
	36050A08000425	2153,22	1275,68	59,25%
	36050A08000432	6831,74	3823,27	55,96%
	36050A08000436	1138,17	525,22	46,15%
	36050A08000437	1150,20	171,88	14,94%
	36050A08000440	1293,01	109,53	8,47%
	36050A08000441	4832,13	1936,70	40,08%
	36050A08000442	801,00	523,18	65,31%
	36050A08000443	728,60	502,18	68,92%
	36050A08000444	1832,17	1350,86	73,73%
	36050A08000445	2557,01	1709,40	66,85%
	36050A08000446	931,08	588,17	63,17%
	36050A08000447	1315,29	754,06	57,33%
	36050A08000448	2176,65	1239,70	56,95%
	36050A08000449	902,27	84,93	9,41%
	36050A08000451	3303,32	1938,14	58,67%
	36050A08000453	1638,57	945,77	57,72%
	36050A08000455	1877,27	1597,76	85,11%
	36050A08000456	2478,17	614,58	24,80%
	36050A08000458	1288,15	699,33	54,29%
	36050A08000459	1383,03	433,85	31,37%
	36050A08000465	1942,61	1067,38	54,95%
	36050A08000466	1149,66	417,33	36,30%
	36050A08000528	1921,61	1088,35	56,64%
	36050A08008001	848,38	19,35	2,28%
	36050A08100003	1032,65	533,80	51,69%
	36050A08100004	1071,64	800,32	74,68%
	36050A08100005	1037,97	862,35	83,08%
	36050A08100006	915,46	873,52	95,42%
	36050A08100007	2013,46	2013,46	100,00%
	36050A08100008	2080,61	1195,55	57,46%
	36050A08100010	185,37	21,55	11,63%
	36050A08100011	1255,54	1010,84	80,51%
	36050A08100013	464,91	300,82	64,70%
	36050A08100014	318,86	156,27	49,01%

Plano Nº 0261A-0805	Referencia Catastral	Superficie (m ²)	Superficie Afectada (m ²)	Porcentaxe Afectada
	36050A08100015	169,86	169,86	100,00%
	36050A08100016	70,21	70,21	100,00%
	36050A08100017	70,46	70,46	100,00%
	36050A08100018	478,96	478,96	100,00%
	36050A08100019	2064,68	446,83	21,64%
	36050A08100020	1069,80	1069,80	100,00%
	36050A08100021	370,90	370,90	100,00%
	36050A08100022	112,79	112,79	100,00%
	36050A08100023	168,38	144,85	86,03%
	36050A08100024	112,17	112,17	100,00%
	36050A08100025	426,61	269,57	63,19%
	36050A08100028	1552,22	236,32	15,22%
	36050A08100032	1000,41	286,24	28,61%
	36050A08100034	1590,36	938,27	59,00%
	36050A08100035	1455,54	41,20	2,83%
	36050A08100037	737,28	22,39	3,04%
	36050A08100038	951,07	707,41	74,38%
	36050A08100040	712,99	712,99	100,00%
	36050A08100041	2974,43	2551,11	85,77%
	36050A08100042	547,87	547,87	100,00%
	36050A08100043	504,83	504,82	100,00%
	36050A08100044	607,35	607,35	100,00%
	36050A08100045	301,91	167,90	55,61%
	36050A08100046	450,01	234,91	52,20%
	36050A08100047	450,05	449,92	99,97%
	36050A08100048	978,52	897,10	91,68%
	36050A08100049	704,00	704,00	100,00%
	36050A08100050	1345,65	1037,31	77,09%
	36050A08100051	567,37	139,94	24,66%
	36050A08100053	1055,84	589,58	55,84%
	36050A08100054	892,99	459,96	51,51%
	36050A08100055	1247,85	620,35	49,71%
	36050A08100056	451,72	191,18	42,32%
	36050A08100057	881,05	103,15	11,71%
	36050A08100059	2070,28	60,81	2,94%
	36050A08100061	139,29	139,29	100,00%
	36050A08100062	2453,01	731,39	29,82%
	36050A08100063	46,30	46,30	100,00%
	36050A08100064	50,80	50,80	100,00%
	36050A08100065	366,16	101,05	27,60%
	36050A08100066	166,63	166,63	100,00%
	36050A08100067	171,96	171,96	100,00%
	36050A08100068	239,92	239,92	100,00%
	36050A08100069	281,92	185,38	65,76%
	36050A08100070	736,69	199,68	27,11%

Plano Nº 0261A-0805	Referencia Catastral	Superficie (m ²)	Superficie Afectada (m ²)	Porcentaxe Afectada
	36050A08100071	259,39	157,65	60,78%
	36050A08100072	379,52	258,14	68,02%
	36050A08100073	2172,18	1445,43	66,54%
	36050A08100074	1018,60	204,31	20,06%
	36050A08100076	221,99	38,93	17,54%
	36050A08100083	317,41	194,98	61,43%
	36050A08100084	530,62	122,60	23,10%
	36050A08100088	1235,07	85,70	6,94%
	36050A08100091	902,26	251,69	27,90%
	36050A08100092	439,34	100,89	22,96%
	36050A08100162	3527,52	621,52	17,62%
	36050A08100164	958,14	958,14	100,00%
	36050A08100165	260,50	260,50	100,00%
	36050A08100166	150,99	150,99	100,00%
	36050A08100167	1503,01	1492,65	99,31%
	36050A08100169	203,37	192,83	94,81%
	36050A08100170	375,27	373,85	99,62%
	36050A08100171	3740,51	993,61	26,56%
	36050A08100192	4932,88	1359,03	27,55%
	36050A08100194	3766,98	149,29	3,96%
	36050A08100195	580,05	322,75	55,64%
	36050A08100203	528,63	165,27	31,26%
	36050A08100204	198,56	75,18	37,87%
	36050A08100216	804,55	712,80	88,60%
	36050A08100217	818,14	398,01	48,65%
	36050A08100218	557,28	351,44	63,06%
	36050A08100219	446,93	262,95	58,83%
	36050A08100220	447,44	366,45	81,90%
	36050A08100222	3205,16	8,91	0,28%
	36050A08100223	7441,14	6671,26	89,65%
	36050A08100227	5418,88	3436,91	63,42%
	36050A08100228	4575,72	2735,74	59,79%
	36050A08100229	428,77	428,77	100,00%
	36050A08100230	560,26	253,12	45,18%
	36050A08100231	3764,09	1486,60	39,49%
	36050A08100239	1410,46	1410,46	100,00%
	36050A08100240	1990,28	1968,36	98,90%
	36050A08100241	1641,70	1004,30	61,17%
	36050A08100242	720,43	417,43	57,94%
	36050A08100243	126,66	126,66	100,00%
	36050A08100244	358,41	305,64	85,28%
	36050A08100245	187,98	149,92	79,75%
	36050A08100246	183,00	153,38	83,81%
	36050A08100247	475,45	251,20	52,83%
	36050A08100248	2187,42	470,75	21,52%

Plano Nº 0261A-0805	Referencia Catastral	Superficie (m ²)	Superficie Afectada (m ²)	Porcentaxe Afectada
	36050A08100256	3668,18	183,79	5,01%
	36050A08100258	3955,34	767,18	19,40%
	36050A08100296	2889,59	247,16	8,55%
	36050A08100297	2032,35	300,14	14,77%
	36050A08100298	7176,55	1429,37	19,92%
	36050A08100302	605,90	42,76	7,06%
	36050A08100303	982,04	197,67	20,13%
	36050A08100304	519,13	501,22	96,55%
	36050A08100305	365,05	352,52	96,57%
	36050A08100306	5376,58	2442,76	45,43%
	36050A08100308	483,83	37,19	7,69%
	36050A08100310	1071,55	361,25	33,71%
	36050A08100311	433,84	433,84	100,00%
	36050A08100312	2192,92	984,53	44,90%
	36050A08100313	2299,07	413,64	17,99%
	36050A08100315	2707,81	964,22	35,61%
	36050A08100316	711,39	83,95	11,80%
	36050A08100317	415,52	104,02	25,03%
	36050A08100318	322,25	28,59	8,87%
	36050A08100319	267,27	20,75	7,76%
	36050A08100320	740,67	621,28	83,88%
	36050A08100374	451,92	451,92	100,00%
	36050A08100386	1499,79	27,15	1,81%
	36050A08100387	856,14	478,62	55,90%
	36050A08100388	1114,22	1114,22	100,00%
	36050A08200098	3223,34	601,84	18,67%
	36050A08200099	11779,05	6023,08	51,13%
	36050A08200103	6012,13	2279,07	37,91%
	36050A08200104	439,10	427,09	97,26%
	36050A08200105	2009,26	1844,52	91,80%
	36050A08200106	6703,53	3691,30	55,06%
	36050A08200107	394,08	394,08	100,00%
	36050A08200108	246,15	245,97	99,93%
	36050A08200109	369,09	263,67	71,44%
	36050A08200110	367,83	257,75	70,07%
	36050A08200111	275,39	170,15	61,79%
	36050A08200112	1415,64	437,78	30,92%
	36050A08200113	424,23	129,07	30,42%
	36050A08200114	487,71	49,54	10,16%
	36050A08200115	502,64	37,16	7,39%
	36050A08200119	1741,74	23,68	1,36%
	36050A08200121	71,97	4,69	6,52%
	36050A08200122	766,07	14,47	1,89%
	36050A08200140	1398,55	435,84	31,16%
	36050A08200141	896,33	236,35	26,37%

Plano Nº 0261A-0805	Referencia Catastral	Superficie (m ²)	Superficie Afectada (m ²)	Porcentaje Afectada
	36050A08200142	523,07	183,64	35,11%
	36050A08200143	2379,21	469,65	19,74%
	36050A08200144	1766,57	220,25	12,47%
	36050A08200145	2432,70	8,45	0,35%
	36050A08200153	177386,16	27020,96	15,23%
	36050A08200156	2180,17	665,40	30,52%
	36050A08200157	352,71	336,85	95,50%
	36050A08200158	519,87	476,76	91,71%
	36050A08200159	551,36	492,14	89,26%
	36050A08200160	3740,61	324,44	8,67%
	36050A08200163	993,47	10,96	1,10%
	36050A08200168	7954,03	3645,78	45,84%
	36050A08200169	2683,20	1243,49	46,34%
	36050A08200170	3286,44	1998,47	60,81%
	36050A08200171	7224,85	4493,96	62,20%
	36050A08200172	821,24	582,19	70,89%
	36050A08200173	1264,17	496,00	39,24%
	36050A08200174	2296,85	878,24	38,24%
	36050A08200175	4453,13	154,66	3,47%
	36050A08200188	4263,83	1749,31	41,03%
	36050A08200189	4850,14	2387,43	49,22%
	36050A08200190	1327,00	973,74	73,38%
	36050A08200191	5538,04	2281,23	41,19%
	36050A08200192	1229,81	815,98	66,35%
	36050A08200193	1058,34	211,12	19,95%
	36050A08200194	1375,49	29,40	2,14%
	36050A08200195	4341,72	45,81	1,06%
	36050A08200358	8159,24	3356,75	41,14%
	36050A08200361	2002,10	1893,79	94,59%
	36050A08200533	3813,62	2045,56	53,64%
	36050A08200552	608,66	128,80	21,16%
	36050A08400001	428,79	312,89	72,97%
	36050A08400002	201,14	201,14	100,00%
	36050A08400003	619,85	584,61	94,31%
	36050A08400004	453,07	453,07	100,00%
	36050A08400005	838,29	784,50	93,58%
	36050A08400006	1313,48	1036,54	78,92%
	36050A08400007	677,36	457,37	67,52%
	36050A08400009	755,81	53,94	7,14%
	36050A08400010	1196,85	694,23	58,00%
	36050A08400012	325,39	195,74	60,16%
	36050A08400013	616,59	56,72	9,20%
	36050A08400022	690,80	170,93	24,74%
	36050A08400058	7712,46	1490,52	19,33%
	36050A08400059	2797,56	2571,35	91,91%

Plano Nº 0261A-0805	Referencia Catastral	Superficie (m ²)	Superficie Afectada (m ²)	Porcentaxe Afectada
	36050A08400060	269,45	269,45	100,00%
	36050A08400061	338,03	200,39	59,28%
	36050A08400062	176,70	176,70	100,00%
	36050A08400063	153,75	153,75	100,00%
	36050A08400064	119,51	119,51	100,00%
	36050A08400065	107,38	107,38	100,00%
	36050A08400066	203,59	131,94	64,81%
	36050A08400093	159,89	135,19	84,55%
	36050A08400094	130,57	130,57	100,00%
	36050A08400095	721,26	721,26	100,00%
	36050A08400115	674,53	66,58	9,87%
	36050A08400116	2723,97	967,82	35,53%
	36050A08400117	906,78	316,98	34,96%
	36050A08400265	11926,78	5653,27	47,40%
	36050A08400299	12183,16	6997,39	57,43%
	36050A08400348	187,44	186,71	99,61%
	36050A08400349	899,52	575,55	63,98%
	36050A08400350	1272,29	758,19	59,59%
	36050A08400351	1534,25	984,54	64,17%
	36050A08400353	1386,01	1012,83	73,08%
	36050A08400355	1077,98	405,88	37,65%
	36050A08400356	1110,98	55,63	5,01%
	36050A08400359	2751,81	125,87	4,57%
	36050A08400363	2676,63	61,76	2,31%
	36050A08400364	3188,26	1389,50	43,58%
	36050A08400397	305,01	303,36	99,46%
	36050A08400398	256,48	256,48	100,00%
	36050A08400399	218433,04	8653,21	3,96%
	36050A08400411	1748,57	1284,00	73,43%
	36050A08400412	230,45	217,62	94,44%
	36050A08400413	341,88	97,31	28,46%
	36050A08400425	6175,66	57,35	0,93%
	36050A08400426	36716,51	1095,19	2,98%
	36050A08400427	3045,52	228,14	7,49%
	36050A08400428	2828,77	1608,39	56,86%
	36050A08400429	1843,20	1162,36	63,06%
	36050A08400430	1699,36	865,24	50,92%
	36050A08400431	1692,29	1625,32	96,04%
	36050A08400433	860,63	32,80	3,81%
	36050A08400465	24591,56	963,94	3,92%
	36050A08400470	1443,54	25,60	1,77%
	36050A08408000	1550,27	971,76	62,68%
	36050A08460003	2142,15	310,73	14,51%
	36050A08500036	13345,08	6229,47	46,68%
	36050A08500037	3286,88	2819,94	85,79%

Plano Nº 0261A-0805	Referencia Catastral	Superficie (m ²)	Superficie Afectada (m ²)	Porcentaxe Afectada
	36050A08500038	12676,45	2993,63	23,62%
	36050A08500039	1592,51	220,97	13,88%
	36050A08500042	5977,88	34,31	0,57%
	36050A08500043	4025,64	3691,93	91,71%
	36050A08500044	8394,66	3950,77	47,06%
	36050A08500047	1968,96	880,61	44,72%
	36050A08500048	9688,63	1642,20	16,95%
	36050A08500054	3353,25	838,50	25,01%
	36050A08500056	5278,94	3485,10	66,02%
	36050A08500057	8420,02	2899,25	34,43%
	36050A08500058	4460,69	2741,41	61,46%
	36050A08500059	352,85	64,48	18,27%
	36050A08500073	51780,16	5428,54	10,48%
	36050A08500074	1767,01	1064,49	60,24%
	36050A08500075	2087,20	259,89	12,45%
	36050A08500078	3624,60	1231,28	33,97%
	36050A08500079	7902,03	837,44	10,60%
	36050A08500089	2171,76	76,35	3,52%
	36050A08500091	3365,01	1320,32	39,24%
	36050A08500094	3979,30	1890,35	47,50%
	36050A08500101	3925,90	451,53	11,50%
	36050A08500105	2587,89	331,93	12,83%
	36050A08500110	604,35	122,73	20,31%
	36050A08500111	1397,38	347,88	24,90%
	36050A08500112	2399,89	2399,89	100,00%
	36050A08500113	2714,63	382,98	14,11%
	36050A08500114	655,69	279,80	42,67%
	36050A08500135	311,06	31,80	10,22%
	36050A08500136	570,66	128,31	22,48%
	36050A08500138	1320,45	180,16	13,64%
	36050A08500139	822,92	36,91	4,48%
	36050A08500146	3685,33	2435,59	66,09%
	36050A08500147	464,95	4,93	1,06%
	36050A08500148	2967,55	2833,22	95,47%
	36050A08500149	389,07	389,07	100,00%
	36050A08500150	277,56	234,97	84,66%
	36050A08500151	740,13	694,98	93,90%
	36050A08500152	90,79	90,79	100,00%
	36050A08500153	652,08	597,70	91,66%
	36050A08500154	1448,55	1219,30	84,17%
	36050A08500155	608,61	343,66	56,47%
	36050A08500156	336,06	113,93	33,90%
	36050A08500157	330,54	330,54	100,00%
	36050A08500158	1094,45	1094,45	100,00%
	36050A08500159	2582,61	1025,87	39,72%

Plano Nº 0261A-0805	Referencia Catastral	Superficie (m ²)	Superficie Afectada (m ²)	Porcentaje Afectada
	36050A08500160	796,83	224,77	28,21%
	36050A08500161	1453,60	677,49	46,61%
	36050A08500162	4283,90	2673,06	62,40%
	36050A08500163	12541,98	9190,15	73,28%
	36050A08500164	2536,07	1490,11	58,76%
	36050A08500165	1684,15	1113,17	66,10%
	36050A08500166	514,15	312,37	60,75%
	36050A08500167	525,75	319,63	60,80%
	36050A08500168	533,13	334,69	62,78%
	36050A08500169	721,88	413,61	57,30%
	36050A08500170	5241,13	1794,31	34,24%
	36050A08500175	5678,80	8,51	0,15%
	36050A08500179	1926,30	1257,93	65,30%
	36050A08500181	860,69	860,69	100,00%
	36050A08500182	375,61	375,61	100,00%
	36050A08500184	828,27	55,81	6,74%
	36050A08500186	1039,02	1039,02	100,00%
	36050A08500190	2914,38	1041,82	35,75%
	36050A08508001	523,26	362,96	69,37%
	36050A08508002	1780,03	113,10	6,35%
	36050A08508005	778,48	561,43	72,12%
	36050A08600005	581,68	581,68	100,00%
	36050A08600006	387,35	345,62	89,23%
	36050A08600007	314,92	190,69	60,55%
	36050A08600008	373,93	152,46	40,77%
	36050A08600009	432,68	160,85	37,17%
	36050A08600010	1655,08	331,63	20,04%
	36050A08600011	72,88	34,60	47,48%
	36050A08600012	2826,18	382,92	13,55%
	36050A08600013	476,32	320,29	67,24%
	36050A08600014	549,70	495,76	90,19%
	36050A08600017	4210,88	1527,92	36,29%
	36050A08600018	430,37	224,18	52,09%
	36050A08600019	790,27	544,74	68,93%
	36050A08600020	656,06	398,64	60,76%
	36050A08600021	412,87	252,69	61,20%
	36050A08600022	853,31	533,80	62,56%
	36050A08600023	804,16	787,58	97,94%
	36050A08600024	391,46	391,46	100,00%
	36050A08600025	339,76	321,35	94,58%
	36050A08600026	748,06	545,83	72,97%
	36050A08600031	765,75	43,54	5,69%
	36050A08600032	97,88	37,22	38,03%
	36050A08600033	476,47	49,36	10,36%
	36050A08600034	365,24	74,70	20,45%

Plano Nº 0261A-0805	Referencia Catastral	Superficie (m ²)	Superficie Afectada (m ²)	Porcentaje Afectada
	36050A08600035	714,92	144,90	20,27%
	36050A08600036	1881,35	95,06	5,05%
	36050A08600037	1450,93	96,80	6,67%
	36050A08600038	1565,86	60,92	3,89%
	36050A08600070	3285,28	79,60	2,42%
	36050A08600118	2098,76	272,63	12,99%
	36050A08600120	46600,74	16028,14	34,39%
	36050A08600126	1177,22	227,01	19,28%
	36050A08600139	562,23	220,36	39,19%
	36050A08600155	3570,27	1581,20	44,29%
	36050A08600156	1265,20	1071,19	84,67%
	36050A08600157	254,40	201,19	79,08%
	36050A08600158	213,38	185,95	87,15%
	36050A08600159	2054,11	1734,71	84,45%
	36050A08600160	386,89	339,93	87,86%
	36050A08600161	353,77	294,79	83,33%
	36050A08600162	406,85	306,11	75,24%
	36050A08600163	187,16	122,96	65,70%
	36050A08600164	189,49	118,40	62,48%
	36050A08600165	420,22	254,28	60,51%
	36050A08600166	1961,35	122,21	6,23%
	36050A08600186	9794,81	1699,18	17,35%
	36050A08600189	2932,90	1479,23	50,44%
	36050A08600190	88,49	88,49	100,00%
	36050A08600191	4246,24	3619,21	85,23%
	36050A08600192	383,99	383,99	100,00%
	36050A08600195	12490,59	2316,61	18,55%
	36050A08600196	2811,23	1254,18	44,61%
	36050A08600197	4612,75	2505,72	54,32%
	36050A08600198	4075,23	2611,51	64,08%
	36050A08600199	6098,22	1689,46	27,70%
	36050A08600200	10550,86	6354,15	60,22%
	36050A08600201	4029,67	4021,34	99,79%
	36050A08600202	1108,11	1050,95	94,84%
	36050A08600203	1023,03	728,04	71,17%
	36050A08600204	4426,91	3370,08	76,13%
	36050A08600205	4902,54	1566,42	31,95%
	36050A08600208	4115,17	1328,94	32,29%
	36050A08600213	1770,97	238,07	13,44%
	36050A08600214	10225,11	8505,51	83,18%
	36050A08600220	972,45	408,27	41,98%
	36050A08600221	1785,26	1533,25	85,88%
	36050A08600222	2096,14	1919,56	91,58%
	36050A08600223	1412,10	1412,10	100,00%
	36050A08600224	719,19	717,33	99,74%

Plano Nº 0261A-0805	Referencia Catastral	Superficie (m ²)	Superficie Afectada (m ²)	Porcentaxe Afectada
	36050A08600225	855,58	703,72	82,25%
	36050A08600227	1707,39	825,87	48,37%
	36050A08600228	482,83	239,82	49,67%
	36050A08600229	1175,84	453,49	38,57%
	36050A08600230	1131,86	291,91	25,79%
	36050A08600231	931,83	86,16	9,25%
	36050A08600233	362,29	362,29	100,00%
	36050A08600234	382,54	382,54	100,00%
	36050A08600235	443,84	443,84	100,00%
	36050A08600236	499,84	421,14	84,26%
	36050A08600237	880,03	328,76	37,36%
	36050A08600239	615,96	506,05	82,16%
	36050A08600240	512,16	442,29	86,36%
	36050A08600242	114,50	12,51	10,92%
	36050A08600243	854,63	833,14	97,49%
	36050A08600244	2689,56	2163,20	80,43%
	36050A08600245	205,13	13,04	6,36%
	36050A08600246	473,47	114,52	24,19%
	36050A08600247	731,89	119,97	16,39%
	36050A08600248	442,95	45,98	10,38%
	36050A08600249	576,16	9,99	1,73%
	36050A08600258	742,23	96,51	13,00%
	36050A08600259	628,07	600,97	95,68%
	36050A08600264	2111,74	640,82	30,35%
	36050A08600265	217,69	65,04	29,88%
	36050A08600266	247,25	74,12	29,98%
	36050A08600267	857,20	112,75	13,15%
	36050A08600270	871,92	871,92	100,00%
	36050A08600271	1944,41	1901,89	97,81%
	36050A08600272	2564,64	1637,40	63,84%
	36050A08600274	1623,61	1602,55	98,70%
	36050A08600275	939,96	939,96	100,00%
	36050A08600276	772,42	700,30	90,66%
	36050A08600277	728,57	420,63	57,73%
	36050A08600278	1160,48	744,99	64,20%
	36050A08600279	461,21	305,94	66,34%
	36050A08600280	1939,94	1615,52	83,28%
	36050A08600283	1176,39	808,06	68,69%
	36050A08600286	5004,22	110,67	2,21%
	36050A08600292	3200,79	223,33	6,98%
	36050A08600294	228,10	81,50	35,73%
	36050A08600295	255,90	255,90	100,00%
	36050A08600296	1791,20	269,14	15,03%
	36050A08600297	4035,25	2712,99	67,23%
	36050A08600298	751,56	652,57	86,83%

Plano Nº 0261A-0805	Referencia Catastral	Superficie (m ²)	Superficie Afectada (m ²)	Porcentaje Afectada
	36050A08600299	1646,64	1253,06	76,10%
	36050A08600300	400,30	116,84	29,19%
	36050A08600301	394,99	17,06	4,32%
	36050A08600318	545,59	503,81	92,34%
	36050A08600319	720,72	719,65	99,85%
	36050A08600320	183,85	104,70	56,95%
	36050A08600325	666,36	188,66	28,31%
	36050A08700001	3823,92	3823,92	100,00%
	36050A08700002	9402,76	9310,32	99,02%
	36050A08700003	1807,85	1806,75	99,94%
	36050A08700004	673,53	673,53	100,00%
	36050A08700005	534,58	534,58	100,00%
	36050A08700006	582,89	582,89	100,00%
	36050A08700007	2649,03	2296,50	86,69%
	36050A08700008	2676,71	1809,09	67,59%
	36050A08700009	4405,21	4360,40	98,98%
	36050A08700041	8376,95	3582,49	42,77%
	36050A08700042	574,02	112,26	19,56%
	36050A08700043	3045,27	908,21	29,82%
	36050A08700045	603,07	592,99	98,33%
	36050A08700046	645,27	645,27	100,00%
	36050A08700047	969,32	969,32	100,00%
	36050A08700048	379,99	299,83	78,90%
	36050A08700050	3325,24	2146,17	64,54%
	36050A08700051	636,17	535,20	84,13%
	36050A08700073	2627,62	770,89	29,34%
	36050A08700074	2072,59	254,39	12,27%
	36050A08700075	3709,47	2349,30	63,33%
	36050A08700076	7338,87	4125,89	56,22%
	36050A08700077	943,26	797,47	84,54%
	36050A08700078	1478,05	1478,05	100,00%
	36050A08700079	2123,03	2113,26	99,54%
	36050A08700087	596,93	43,37	7,27%
	36050A08700088	1619,87	1089,74	67,27%
	36050A08700089	1564,34	623,92	39,88%
	36050A08700090	2021,07	328,96	16,28%
	36050A08700092	1546,67	628,77	40,65%
	36050A08700093	783,43	327,29	41,78%
	36050A08700094	1785,60	787,21	44,09%
	36050A08700095	989,07	521,66	52,74%
	36050A08700096	213,95	81,73	38,20%
	36050A08700098	989,55	526,61	53,22%
	36050A08700099	425,06	288,97	67,98%
	36050A08700100	1371,68	806,11	58,77%
	36050A08700101	367,54	296,78	80,75%

Plano Nº 0261A-0805	Referencia Catastral	Superficie (m ²)	Superficie Afectada (m ²)	Porcentaxe Afectada
	36050A08700102	1935,60	1682,87	86,94%
	36050A08700106	676,50	550,18	81,33%
	36050A08700107	3478,38	1270,65	36,53%
	36050A08700108	1366,73	74,61	5,46%
	36050A08700111	349,01	349,01	100,00%
	36050A08700112	239,69	239,12	99,76%
	36050A08700113	311,37	210,34	67,55%
	36050A08700114	161,34	35,24	21,84%
	36050A08700115	1047,75	636,72	60,77%
	36050A08700121	2186,27	28,55	1,31%
	36050A08700122	1109,13	309,91	27,94%
	36050A08700123	2030,53	927,70	45,69%
	36050A08700124	3523,44	2922,83	82,95%
	36050A08700125	1921,96	1728,99	89,96%
	36050A08700126	590,68	326,71	55,31%
	36050A08700127	753,21	719,80	95,56%
	36050A08700128	433,34	432,67	99,85%
	36050A08700129	1194,09	1189,33	99,60%
	36050A08700130	897,81	529,45	58,97%
	36050A08700131	738,98	336,75	45,57%
	36050A08700132	2700,24	145,47	5,39%
	36050A08700133	835,16	191,69	22,95%
	36050A08700134	548,94	85,89	15,65%
	36050A08700137	1101,90	53,13	4,82%
	36050A08700139	1103,21	44,95	4,07%
	36050A08700140	3330,16	1120,45	33,65%
	36050A08700142	2394,26	599,90	25,06%
	36050A08700147	10694,36	4740,96	44,33%
	36050A08700149	3724,56	859,27	23,07%
	36050A08700150	3671,38	181,29	4,94%
	36050A08700151	3024,20	2133,91	70,56%
	36050A08700152	687,64	447,80	65,12%
	36050A08700153	277,38	16,75	6,04%
	36050A08700154	179,96	179,96	100,00%
	36050A08700155	183,57	183,57	100,00%
	36050A08700156	98,52	98,52	100,00%
	36050A08700157	59,51	54,63	91,81%
	36050A08700158	181,38	181,38	100,00%
	36050A08700159	129,97	129,97	100,00%
	36050A08700160	179,48	179,48	100,00%
	36050A08700161	1296,40	300,24	23,16%
	36050A08700167	690,07	95,81	13,88%
	36050A08700181	7472,39	3469,59	46,43%
	36050A08700182	1480,80	256,46	17,32%
	36050A08700183	9100,11	4064,27	44,66%

Plano Nº 0261A-0805	Referencia Catastral	Superficie (m ²)	Superficie Afectada (m ²)	Porcentaje Afectada
	36050A08700184	1625,50	21,25	1,31%
	36050A08700185	914,16	773,23	84,58%
	36050A08700186	734,01	606,98	82,69%
	36050A08700189	1296,81	464,90	35,85%
	36050A08700190	376,48	332,05	88,20%
	36050A08700191	1031,21	1020,59	98,97%
	36050A08700192	242,93	114,19	47,01%
	36050A08700194	1020,23	861,72	84,46%
	36050A08700195	969,47	968,35	99,88%
	36050A08700196	1017,32	283,15	27,83%
	36050A08700197	609,21	332,66	54,60%
	36050A08700198	8395,81	3636,67	43,32%
	36050A08700199	680,49	670,55	98,54%
	36050A08700207	1718,26	16,52	0,96%
	36050A08700208	1946,88	657,09	33,75%
	36050A08700209	1065,09	432,79	40,63%
	36050A08700210	684,08	684,08	100,00%
	36050A08700211	347,94	347,94	100,00%
	36050A08700212	407,18	290,88	71,44%
	36050A08700213	390,14	13,76	3,53%
	36050A08700221	338,29	206,58	61,06%
	36050A08700222	283,05	188,94	66,75%
	36050A08700224	457,38	24,99	5,46%
	36050A08700225	1070,14	520,33	48,62%
	36050A08700226	934,49	352,68	37,74%
	36050A08700227	1015,73	188,13	18,52%
	36050A08700232	1933,26	813,12	42,06%
	36050A08700233	265,28	262,43	98,93%
	36050A08700234	181,09	181,09	100,00%
	36050A08700235	281,58	235,29	83,56%
	36050A08700236	254,84	215,83	84,69%
	36050A08700237	138,56	118,73	85,68%
	36050A08700238	141,79	127,05	89,60%
	36050A08700239	128,93	117,59	91,20%
	36050A08700240	629,66	622,91	98,93%
	36050A08700241	226,29	226,29	100,00%
	36050A08700242	277,86	51,36	18,49%
	36050A08700243	121,24	121,24	100,00%
	36050A08700244	137,68	137,68	100,00%
	36050A08700245	150,49	150,49	100,00%
	36050A08700246	745,46	745,46	100,00%
	36050A08700247	1651,50	1352,05	81,87%
	36050A08700249	437,81	229,85	52,50%
	36050A08700252	2852,96	8,98	0,31%
	36050A08700254	2233,65	505,09	22,61%

Plano Nº 0261A-0805	Referencia Catastral	Superficie (m ²)	Superficie Afectada (m ²)	Porcentaxe Afectada
	36050A08700260	3069,78	2722,05	88,67%
	36050A08700261	1053,27	940,16	89,26%
	36050A08700262	485,87	250,18	51,49%
	36050A08700263	438,68	157,24	35,84%
	36050A08700264	337,73	73,20	21,67%
	36050A08700265	422,97	51,25	12,12%
	36050A08700266	2420,74	297,67	12,30%
	36050A08700267	491,05	107,60	21,91%
	36050A08700268	473,91	114,55	24,17%
	36050A08700269	437,01	137,31	31,42%
	36050A08700270	551,55	159,13	28,85%
	36050A08700271	564,69	153,02	27,10%
	36050A08700272	491,09	157,26	32,02%
	36050A08700273	412,39	142,57	34,57%
	36050A08700274	196,96	174,19	88,44%
	36050A08700275	101,19	101,19	100,00%
	36050A08700276	172,84	172,84	100,00%
	36050A08700277	121,74	121,74	100,00%
	36050A08706003	4138,94	1651,39	39,90%
	36050A08706004	5052,02	849,40	16,81%
	36050A08800097	1161,66	404,73	34,84%
	36050A08800098	352,30	220,88	62,70%
	36050A08800099	268,62	143,13	53,28%
	36050A08800100	300,53	195,95	65,20%
	36050A08800101	510,17	372,59	73,03%
	36050A08800102	1199,95	878,01	73,17%
	36050A08800103	384,06	205,45	53,50%
	36050A08800104	781,49	222,70	28,50%
	36050A08800107	2583,09	2511,26	97,22%
	36050A08800108	354,02	354,02	100,00%
	36050A08800109	461,10	461,10	100,00%
	36050A08800110	1023,60	1023,24	99,96%
	36050A08800111	1036,08	206,56	19,94%
	36050A08800112	757,51	143,58	18,95%
	36050A08800116	842,58	662,43	78,62%
	36050A08800117	212,32	104,55	49,24%
	36050A08800118	934,02	72,93	7,81%
	36050A08800127	1571,23	503,17	32,02%
	36050A08800128	2405,34	596,06	24,78%
	36050A08800129	677,23	314,24	46,40%
	36050A08800130	1390,76	866,69	62,32%
	36050A08800131	266,88	22,65	8,49%
	36050A08800135	453,28	145,24	32,04%
	36050A08800136	1484,01	940,11	63,35%
	36050A08800137	158,64	150,87	95,10%

Plano Nº 0261A-0805	Referencia Catastral	Superficie (m ²)	Superficie Afectada (m ²)	Porcentaje Afectada
	36050A08800138	83,18	83,18	100,00%
	36050A08800139	117,86	117,86	100,00%
	36050A08800140	660,74	409,52	61,98%
	36050A08800141	8170,17	4310,66	52,76%
	36050A08800142	236,02	80,23	33,99%
	36050A08800143	191,68	191,68	100,00%
	36050A08800144	198,80	198,80	100,00%
	36050A08800152	524,83	463,73	88,36%
	36050A08800160	1495,82	1495,82	100,00%
	36050A08800161	1194,32	194,23	16,26%
	36050A08800162	2952,96	268,80	9,10%
	36050A08800163	1398,30	1064,82	76,15%
	36050A08800164	821,24	260,14	31,68%
	36050A08800165	778,09	286,37	36,80%
	36050A08800166	819,52	357,28	43,60%
	36050A08800167	782,68	313,65	40,07%
	36050A08800168	3054,17	2899,63	94,94%
	36050A08800169	1455,53	1455,53	100,00%
	36050A08800170	842,34	642,18	76,24%
	36050A08800171	989,59	914,42	92,40%
	36050A08800173	638,67	602,05	94,27%
	36050A08800174	652,90	579,18	88,71%
	36050A08800175	590,83	240,39	40,69%
	36050A08800176	683,35	439,68	64,34%
	36050A08800177	2487,36	251,50	10,11%
	36050A08800182	3270,75	107,75	3,29%
	36050A08800185	1352,48	135,76	10,04%
	36050A08800187	1708,58	101,95	5,97%
	36050A08800201	4221,05	409,98	9,71%
	36050A08800202	4894,50	3447,16	70,43%
	36050A08800203	369,23	220,46	59,71%
	36050A08800206	173,76	173,76	100,00%
	36050A08800207	233,49	233,49	100,00%
	36050A08800208	2025,89	1862,88	91,95%
	36050A08800209	336,87	85,47	25,37%
	36050A08800210	1573,83	130,90	8,32%
	36050A08800217	681,10	17,99	2,64%
	36050A08800218	509,74	54,53	10,70%
	36050A08800219	642,46	153,44	23,88%
	36050A08800220	491,14	64,35	13,10%
	36050A08800221	929,43	474,07	51,01%
	36050A08800222	397,99	20,73	5,21%
	36050A08800223	298,72	298,72	100,00%
	36050A08800224	235,00	235,00	100,00%
	36050A08800225	682,78	246,06	36,04%

Plano Nº 0261A-0805	Referencia Catastral	Superficie (m ²)	Superficie Afectada (m ²)	Porcentaxe Afectada
	36050A08800226	422,60	39,37	9,32%
	36050A08800257	3389,54	684,49	20,19%
	36050A08800272	2365,33	193,73	8,19%
	36050A08800273	2221,01	518,25	23,33%
	36050A08800274	1516,72	1442,10	95,08%
	36050A08800275	824,33	812,06	98,51%
	36050A08800276	1505,89	1163,13	77,24%
	36050A08800277	1548,61	652,40	42,13%
	36050A08800281	936,96	362,13	38,65%
	36050A08800282	759,08	343,55	45,26%
	36050A08800285	1134,75	173,27	15,27%
	36050A08800286	428,32	109,96	25,67%
	36050A08800287	558,32	199,40	35,71%
	36050A08800288	584,25	139,60	23,89%
	36050A08800289	848,88	264,46	31,15%
	36050A08800290	845,49	69,71	8,24%
	36050A08800291	697,03	311,98	44,76%
	36050A08800295	522,71	96,20	18,40%
	36050A08800296	1532,36	155,41	10,14%
	36050A08800298	3409,01	34,84	1,02%
	36050A08800310	966,07	271,34	28,09%
	36050A08800311	888,55	261,41	29,42%
	36050A08800312	1877,44	261,17	13,91%
	36050A08800313	1021,61	55,83	5,46%
	36050A08800314	1098,79	252,39	22,97%
	36050A08800315	470,65	392,11	83,31%
	36050A08800316	5865,83	3339,60	56,93%
	36050A08800317	958,63	259,01	27,02%
	36050A08800321	1117,12	472,29	42,28%
	36050A08800322	337,84	337,84	100,00%
	36050A08800323	271,19	271,19	100,00%
	36050A08800324	185,19	185,19	100,00%
	36050A08800325	828,00	828,00	100,00%
	36050A08800326	1347,10	1177,28	87,39%
	36050A08800342	1521,47	42,98	2,83%
	36050A08800344	578,63	438,92	75,86%
	36050A08800345	3138,03	1514,49	48,26%
	36050A08800346	3616,38	1795,54	49,65%
	36050A08800347	838,74	266,65	31,79%
	36050A08800348	1563,18	394,01	25,21%
	36050A08800349	473,69	69,02	14,57%
	36050A08800350	89,97	20,62	22,92%
	36050A08800383	4606,23	3871,83	84,06%
	36050A08800384	1055,26	228,24	21,63%
	36050A08800385	1180,84	638,62	54,08%

Plano Nº 0261A-0805	Referencia Catastral	Superficie (m ²)	Superficie Afectada (m ²)	Porcentaje Afectada
	36050A08800386	490,22	337,74	68,89%
	36050A08800387	565,53	437,76	77,41%
	36050A08800388	309,85	239,35	77,24%
	36050A08800389	1210,38	714,19	59,01%
	36050A08800390	1026,21	1005,68	98,00%
	36050A08800391	279,47	279,47	100,00%
	36050A08800392	311,49	311,49	100,00%
	36050A08800393	582,32	582,32	100,00%
	36050A08800394	199,90	199,90	100,00%
	36050A08800395	475,67	475,67	100,00%
	36050A08800396	709,70	709,70	100,00%
	36050A08800397	159,52	159,52	100,00%
	36050A08800398	3416,79	1284,31	37,59%
	36050A08800399	904,49	147,51	16,31%
	36050A08800400	1887,72	518,62	27,47%
	36050A08800401	797,24	797,24	100,00%
	36050A08800402	6758,08	5570,95	82,43%
	36050A08800403	2110,79	1568,60	74,31%
	36050A08800404	1294,15	326,14	25,20%
	36050A08800408	258,30	64,18	24,85%
	36050A08800409	4394,69	3398,47	77,33%
	36050A08800414	1826,62	710,03	38,87%
	36050A08800419	1302,54	68,50	5,26%
	36050A08800421	2511,16	2457,60	97,87%
	36050A08800422	1047,75	210,67	20,11%
	36050A08800423	2250,28	2250,28	100,00%
	36050A08800427	352,85	299,94	85,01%
	36050A08806002	1345,13	881,33	65,52%
	36050A08806003	1146,60	49,07	4,28%
	36050A08808008	527,68	256,82	48,67%
	36050A08900407	6634,97	698,32	10,52%
	36050A08900408	2579,98	2338,26	90,63%
	36050A08900409	553,49	553,49	100,00%
	36050A08900410	655,93	397,86	60,66%
	36050A08900411	167,18	146,56	87,67%
	36050A08900412	136,70	42,20	30,87%
	36050A08900413	111,40	111,40	100,00%
	36050A08900414	1500,74	1224,96	81,62%
	36050A08900415	1144,75	402,23	35,14%
	36050A08900416	442,97	332,83	75,13%
	36050A08900417	698,05	698,05	100,00%
	36050A08900418	581,80	415,78	71,46%
	36050A08900419	806,41	632,31	78,41%
	36050A08900420	385,85	318,68	82,59%
	36050A08900421	740,20	667,92	90,23%

Plano Nº 0261A-0805	Referencia Catastral	Superficie (m ²)	Superficie Afectada (m ²)	Porcentaxe Afectada
	36050A08900422	2481,92	13,98	0,56%
	36050A08900424	5037,01	378,79	7,52%
	36050A08900426	2766,11	422,04	15,26%
	36050A08900427	1549,90	1224,52	79,01%
	36050A08900428	692,47	431,05	62,25%
	36050A08900429	1675,11	1222,54	72,98%
	36050A08900431	957,24	53,57	5,60%
	36050A08900432	460,56	242,05	52,56%
	36050A08900433	707,12	455,31	64,39%
	36050A08900434	891,73	410,68	46,05%
	36050A08900436	964,24	776,62	80,54%
	36050A08900437	467,18	467,18	100,00%
	36050A08900438	1213,11	702,28	57,89%
	36050A08900439	278,39	129,14	46,39%
	36050A08900440	2367,62	1109,31	46,85%
	36050A08900444	916,94	916,94	100,00%
	36050A08900445	874,14	701,02	80,20%
	36050A08900446	1347,33	93,29	6,92%
	36050A08900525	4128,12	3788,01	91,76%
	36050A08900543	332,55	43,07	12,95%
	36050A08900544	1595,41	557,41	34,94%
	36050A08900545	321,19	321,19	100,00%
	36050A08900546	339,73	339,73	100,00%
	36050A08900547	1222,15	1142,69	93,50%
	36050A08900554	88,84	14,75	16,61%
	36050A08900555	92,27	28,08	30,43%
	36050A08900556	7465,25	4240,48	56,80%
	36050A08900557	3347,75	1637,73	48,92%
	36050A08900558	562,78	411,33	73,09%
	36050A08900561	3692,79	2175,45	58,91%
	36050A08900563	550,36	13,12	2,38%
	36050A08900564	456,93	178,77	39,12%
	36050A08900565	374,77	374,77	100,00%
	36050A08900566	562,31	562,31	100,00%
	36050A08900568	4006,25	1754,50	43,79%
	36050A08900569	1114,12	205,55	18,45%
	36050A08900572	473,00	31,42	6,64%
	36050A08900573	301,00	55,56	18,46%
	36050A08900574	184,02	25,31	13,76%
	36050A08900575	310,01	10,25	3,31%
	36050A08900576	761,29	678,73	89,15%
	36050A08900579	2324,84	1731,11	74,46%
	36050A08900580	475,86	475,86	100,00%
	36050A08900581	97,63	97,63	100,00%
	36050A08900582	265,97	265,97	100,00%

Plano Nº 0261A-0805	Referencia Catastral	Superficie (m ²)	Superficie Afectada (m ²)	Porcentaxe Afectada
	36050A08900583	674,46	480,01	71,17%
	36050A08900584	2849,96	1569,46	55,07%
	36050A08900585	237,02	234,35	98,87%
	36050A08900586	270,11	270,11	100,00%
	36050A08900587	273,73	273,73	100,00%
	36050A08900588	256,73	256,73	100,00%
	36050A08900589	214,59	214,59	100,00%
	36050A08900591	2159,98	1087,59	50,35%
	36050A08900592	871,00	871,00	100,00%
	36050A08900593	530,38	530,38	100,00%
	36050A08900594	1253,21	150,72	12,03%
	36050A08900595	2145,48	466,06	21,72%
	36050A08900596	950,88	586,89	61,72%
	36050A08900597	2159,82	2159,82	100,00%
	36050A08900598	799,76	432,85	54,12%
	36050A08900599	2639,50	1088,99	41,26%
	36050A08900600	2411,38	421,22	17,47%
	36050A08900604	170,06	27,24	16,02%
	36050A08900606	615,06	116,34	18,91%
	36050A08900607	733,15	70,95	9,68%
	36050A08900609	2573,91	620,78	24,12%
	36050A08900610	972,09	972,09	100,00%
	36050A08900611	711,55	264,17	37,13%
	36050A08900615	1592,40	585,71	36,78%
	36050A08900616	2425,24	1283,48	52,92%
	36050A08900617	180,32	60,72	33,68%
	36050A08900620	2115,71	756,68	35,77%
	36050A08900621	1292,52	37,56	2,91%
	36050A08900622	546,25	371,04	67,93%
	36050A08900623	626,58	465,08	74,22%
	36050A08900624	590,36	538,70	91,25%
	36050A08900626	830,09	450,66	54,29%
	36050A08900627	319,09	223,67	70,10%
	36050A08900628	2807,48	1532,69	54,59%
	36050A08900631	236,07	162,80	68,96%
	36050A08900632	1060,91	634,76	59,83%
	36050A08900633	690,49	690,49	100,00%
	36050A08900634	444,65	444,65	100,00%
	36050A08900636	1140,51	410,78	36,02%
	36050A08900649	1194,46	1194,46	100,00%
	36050A08905524	2944,36	770,28	26,16%
	36050A09000462	1413,24	315,56	22,33%
	36050A09000469	676,41	406,91	60,16%
	36050A09000470	908,89	626,06	68,88%
	36050A09000474	1075,48	866,20	80,54%

Plano Nº 0261A-0805	Referencia Catastral	Superficie (m ²)	Superficie Afectada (m ²)	Porcentaxe Afectada
	36050A09000475	984,66	232,04	23,57%
	36050A09000476	817,80	13,39	1,64%
	36050A09000563	2040,51	152,66	7,48%
	36050A09000564	175,29	175,29	100,00%
	36050A09000565	168,34	168,34	100,00%
	36050A09000566	514,03	514,03	100,00%
	36050A09000567	209,89	209,89	100,00%
	36050A09000568	1313,38	220,45	16,78%
	36050A09000569	741,63	158,53	21,38%
	36050A09000570	164,82	164,82	100,00%
	36050A09000571	737,32	229,21	31,09%
	36050A09000572	1911,61	1098,98	57,49%
	36050A09000573	814,57	413,92	50,81%
	36050A09000574	1246,18	673,54	54,05%
	36050A09000576	479,75	55,07	11,48%
	36050A09000583	4277,92	1753,91	41,00%
	36050A09000584	1201,02	526,02	43,80%
	36050A09000586	2708,95	1352,87	49,94%
	36050A09000587	414,62	357,32	86,18%
	36050A09000588	2195,59	1321,24	60,18%
	36050A09000589	983,97	302,21	30,71%
	36050A09000590	1687,53	680,47	40,32%
	36050A09000591	736,12	635,96	86,39%
	36050A09000592	1155,99	125,53	10,86%
	36050A09000593	733,12	152,81	20,84%
	36050A09000594	2573,15	1155,69	44,91%
	36050A09000597	442,45	442,45	100,00%
	36050A09000598	283,01	283,01	100,00%
	36050A09000599	329,91	329,91	100,00%
	36050A09000600	273,98	273,98	100,00%
	36050A09000601	360,49	360,49	100,00%
	36050A09000602	670,02	569,52	85,00%
	36050A09000603	589,70	290,71	49,30%
	36050A09000604	1733,69	60,90	3,51%
	36050A09000608	5491,33	2849,51	51,89%
	36050A09000609	2453,68	1351,52	55,08%
	36050A09000610	451,76	225,03	49,81%
	36050A09000611	653,95	653,95	100,00%
	36050A09000612	865,45	343,33	39,67%
	36050A09000613	1076,90	1076,90	100,00%
	36050A09000614	655,02	268,28	40,96%
	36050A09000615	824,63	784,11	95,09%
	36050A09000616	362,06	163,89	45,27%
	36050A09000617	453,69	172,29	37,98%
	36050A09000618	931,49	931,49	100,00%

Plano Nº 0261A-0805	Referencia Catastral	Superficie (m²)	Superficie Afectada (m²)	Porcentaxe Afectada
	36050A09000619	899,36	815,79	90,71%
	36050A09000642	725,62	76,46	10,54%
	36050A09000660	225,43	225,43	100,00%
	36050A09000663	3032,60	1815,03	59,85%
	36050A09000664	529,76	130,64	24,66%
	36050A09000665	809,98	808,80	99,85%
	36050A09000671	234,12	234,12	100,00%

Plano Nº 0261A-0806	Referencia Catastral	Superficie (m ²)	Superficie Afectada (m ²)	Porcentaje Afectada
	36050A08200051	103931,82	4670,46	4,49%
	36050A08200140	1398,55	435,84	31,16%
	36050A08200141	896,33	236,35	26,37%
	36050A08200142	523,07	183,64	35,11%
	36050A08200143	2379,21	469,65	19,74%
	36050A08200144	1766,57	220,25	12,47%
	36050A08200145	2432,70	8,45	0,35%
	36050A08200153	177386,16	27020,96	15,23%
	36050A08200358	8159,24	3356,75	41,14%
	36050A08200359	638,04	134,53	21,09%
	36050A08200360	2593,70	2381,46	91,82%
	36050A08200361	2002,10	1893,79	94,59%
	36050A08200362	377,79	377,79	100,00%
	36050A08200363	574,62	521,87	90,82%
	36050A08200364	224,57	171,60	76,41%
	36050A08200365	340,80	232,16	68,12%
	36050A08200366	1042,04	417,46	40,06%
	36050A08200367	691,44	464,89	67,24%
	36050A08200368	461,22	264,10	57,26%
	36050A08200369	728,01	333,93	45,87%
	36050A08200370	847,97	183,79	21,67%
	36050A08200403	1647,81	184,33	11,19%
	36050A08200426	3488,85	146,86	4,21%
	36050A08200429	1426,82	560,86	39,31%
	36050A08200430	960,90	478,40	49,79%
	36050A08200431	925,22	489,17	52,87%
	36050A08200432	928,48	554,01	59,67%
	36050A08200433	931,33	555,83	59,68%
	36050A08200434	531,49	363,48	68,39%
	36050A08200435	335,64	267,22	79,61%
	36050A08200436	296,32	222,44	75,07%
	36050A08200437	353,40	257,50	72,86%
	36050A08200438	292,64	219,65	75,06%
	36050A08200439	994,24	501,13	50,40%
	36050A08200440	500,03	238,08	47,61%
	36050A08200441	2355,22	1338,59	56,83%
	36050A08200442	342,02	46,85	13,70%
	36050A08200443	202,36	65,55	32,39%
	36050A08200444	531,62	409,89	77,10%
	36050A08200445	413,43	42,85	10,36%
	36050A08200450	10581,57	5418,06	51,20%
	36050A08200451	1664,97	1664,97	100,00%
	36050A08200452	5825,44	756,27	12,98%
	36050A08200457	2034,67	728,84	35,82%
	36050A08200458	782,20	542,45	69,35%

Plano Nº 0261A-0806	Referencia Catastral	Superficie (m ²)	Superficie Afectada (m ²)	Porcentaxe Afectada
	36050A08200459	2627,09	1366,56	52,02%
	36050A08200460	2196,96	1133,97	51,62%
	36050A08200461	499,26	499,26	100,00%
	36050A08200462	177,26	177,26	100,00%
	36050A08200463	247,81	247,81	100,00%
	36050A08200464	1537,77	703,04	45,72%
	36050A08200465	941,98	664,91	70,59%
	36050A08200466	1651,98	1646,83	99,69%
	36050A08200467	1034,62	1011,04	97,72%
	36050A08200468	1043,46	464,67	44,53%
	36050A08200472	2540,34	49,32	1,94%
	36050A08200473	661,86	59,81	9,04%
	36050A08200474	524,33	94,89	18,10%
	36050A08200475	1329,52	525,07	39,49%
	36050A08200476	120,81	120,81	100,00%
	36050A08200477	995,25	707,47	71,08%
	36050A08200482	903,35	391,76	43,37%
	36050A08200483	430,76	321,66	74,67%
	36050A08200484	497,38	497,38	100,00%
	36050A08200485	1934,35	610,13	31,54%
	36050A08200487	824,25	240,24	29,15%
	36050A08200488	381,16	274,06	71,90%
	36050A08200491	1197,93	119,54	9,98%
	36050A08200496	476,16	130,69	27,45%
	36050A08200497	237,59	84,68	35,64%
	36050A08200498	747,00	115,77	15,50%
	36050A08200502	676,95	207,32	30,62%
	36050A08200503	310,53	301,07	96,95%
	36050A08200504	505,78	116,75	23,08%
	36050A08200505	772,38	109,58	14,19%
	36050A08200506	137,21	137,04	99,88%
	36050A08200509	1385,71	753,81	54,40%
	36050A08200510	1934,77	1779,80	91,99%
	36050A08200511	2606,85	2606,85	100,00%
	36050A08200512	6335,11	5632,72	88,91%
	36050A08200513	295,29	62,88	21,29%
	36050A08200515	311,93	22,51	7,22%
	36050A08200516	247,58	23,40	9,45%
	36050A08200517	164,77	67,58	41,02%
	36050A08200518	1165,49	165,56	14,21%
	36050A08200520	435,68	56,19	12,90%
	36050A08200532	2969,54	2881,58	97,04%
	36050A08200552	608,66	128,80	21,16%
	36050A08200553	218,03	27,91	12,80%
	36050A08205025	887,03	42,73	4,82%

Plano Nº 0261A-0806	Referencia Catastral	Superficie (m ²)	Superficie Afectada (m ²)	Porcentaxe Afectada
	36050A08300001	95,10	95,10	100,00%
	36050A08300002	342,31	342,31	100,00%
	36050A08300003	109,57	109,57	100,00%
	36050A08300004	164,87	164,87	100,00%
	36050A08300005	583,24	576,83	98,90%
	36050A08300006	395,44	305,44	77,24%
	36050A08300007	561,35	376,85	67,13%
	36050A08300008	635,48	249,09	39,20%
	36050A08300009	645,49	157,97	24,47%
	36050A08300010	804,16	536,74	66,75%
	36050A08300011	1425,78	1425,78	100,00%
	36050A08300012	1029,54	1011,92	98,29%
	36050A08300013	227,29	227,29	100,00%
	36050A08300014	300,23	300,23	100,00%
	36050A08300015	352,22	339,31	96,33%
	36050A08300016	230,66	230,66	100,00%
	36050A08300017	351,45	351,45	100,00%
	36050A08300018	553,41	543,09	98,13%
	36050A08300019	167,26	93,68	56,01%
	36050A08300020	662,88	59,12	8,92%
	36050A08300026	509,07	138,42	27,19%
	36050A08300029	167,82	79,62	47,44%
	36050A08300030	60,80	60,80	100,00%
	36050A08300031	173,79	173,21	99,67%
	36050A08300032	696,86	257,15	36,90%
	36050A08300033	771,40	255,70	33,15%
	36050A08300034	938,11	227,21	24,22%
	36050A08300035	1020,89	471,79	46,21%
	36050A08300036	681,79	267,79	39,28%
	36050A08300037	354,33	36,90	10,41%
	36050A08300038	229,25	107,43	46,86%
	36050A08300040	739,72	192,31	26,00%
	36050A08300041	753,00	638,96	84,85%
	36050A08300042	1181,44	58,70	4,97%
	36050A08300045	236,53	9,23	3,90%
	36050A08300047	228,41	185,27	81,11%
	36050A08300048	116,48	116,48	100,00%
	36050A08300049	136,81	131,53	96,14%
	36050A08300050	502,77	323,81	64,40%
	36050A08300051	288,58	259,73	90,00%
	36050A08300058	394,85	107,86	27,32%
	36050A08300059	640,30	383,35	59,87%
	36050A08300060	1052,59	451,92	42,93%
	36050A08300061	488,97	111,52	22,81%
	36050A08300062	352,90	347,56	98,49%

Plano Nº 0261A-0806	Referencia Catastral	Superficie (m ²)	Superficie Afectada (m ²)	Porcentaxe Afectada
	36050A08300063	1081,63	475,03	43,92%
	36050A08300064	348,83	210,79	60,43%
	36050A08300068	3099,15	1197,37	38,64%
	36050A08300069	432,39	25,64	5,93%
	36050A08300072	2424,70	1550,30	63,94%
	36050A08300073	2030,84	1243,93	61,25%
	36050A08300074	387,93	62,24	16,04%
	36050A08300075	2053,40	1297,12	63,17%
	36050A08300076	872,73	285,18	32,68%
	36050A08300077	944,13	242,17	25,65%
	36050A08300078	409,17	184,05	44,98%
	36050A08300079	966,31	232,24	24,03%
	36050A08300080	398,45	181,51	45,55%
	36050A08300081	2456,35	423,18	17,23%
	36050A08300082	404,94	124,49	30,74%
	36050A08300084	1877,14	156,56	8,34%
	36050A08300090	275,50	61,23	22,23%
	36050A08300091	1354,44	439,45	32,44%
	36050A08300092	233,95	126,07	53,89%
	36050A08300093	257,75	257,75	100,00%
	36050A08300094	891,89	446,40	50,05%
	36050A08300095	159,38	136,81	85,84%
	36050A08300097	469,09	90,67	19,33%
	36050A08300098	3436,46	2188,67	63,69%
	36050A08300100	597,77	595,05	99,55%
	36050A08300101	4004,90	3072,18	76,71%
	36050A08300104	1561,31	184,95	11,85%
	36050A08300108	907,14	137,34	15,14%
	36050A08300109	1113,72	162,35	14,58%
	36050A08300111	1757,63	5,96	0,34%
	36050A08300113	786,16	647,36	82,34%
	36050A08300114	817,93	493,40	60,32%
	36050A08300120	1292,08	151,29	11,71%
	36050A08300121	1002,85	900,79	89,82%
	36050A08300122	1162,81	839,89	72,23%
	36050A08300123	557,60	557,60	100,00%
	36050A08300124	293,44	145,01	49,42%
	36050A08300125	588,36	587,95	99,93%
	36050A08300126	377,88	377,88	100,00%
	36050A08300127	396,03	394,62	99,65%
	36050A08300128	376,85	70,29	18,65%
	36050A08300133	934,96	441,16	47,19%
	36050A08300134	860,13	494,07	57,44%
	36050A08300135	240,97	240,97	100,00%
	36050A08300136	595,69	290,09	48,70%

Plano Nº 0261A-0806	Referencia Catastral	Superficie (m ²)	Superficie Afectada (m ²)	Porcentaxe Afectada
	36050A08300137	376,50	47,70	12,67%
	36050A08300138	420,12	399,32	95,05%
	36050A08300139	720,29	367,86	51,07%
	36050A08300140	246,02	246,02	100,00%
	36050A08300141	208,84	201,41	96,44%
	36050A08300142	74,83	17,11	22,87%
	36050A08300146	74,82	32,97	44,06%
	36050A08300147	73,95	73,95	100,00%
	36050A08300148	336,63	336,63	100,00%
	36050A08300149	705,43	291,92	41,38%
	36050A08300150	650,30	274,44	42,20%
	36050A08300151	367,30	319,79	87,07%
	36050A08300152	53,62	53,62	100,00%
	36050A08300153	89,10	89,10	100,00%
	36050A08300154	110,97	110,97	100,00%
	36050A08300155	346,91	346,91	100,00%
	36050A08300156	222,74	222,74	100,00%
	36050A08300157	597,91	302,29	50,56%
	36050A08300163	354,01	353,67	99,90%
	36050A08300164	21820,15	13951,84	63,94%
	36050A08300165	608,95	608,95	100,00%
	36050A08300168	700,98	583,51	83,24%
	36050A08300169	706,36	208,28	29,49%
	36050A08300176	161,66	12,11	7,49%
	36050A08300177	233,35	61,09	26,18%
	36050A08300178	202,34	39,28	19,41%
	36050A08300239	225,79	44,62	19,76%
	36050A08300240	299,53	168,12	56,13%
	36050A08300241	417,86	365,96	87,58%
	36050A08300242	1325,48	1324,77	99,95%
	36050A08300243	144,52	144,52	100,00%
	36050A08300244	58,39	58,39	100,00%
	36050A08300245	1376,90	1376,90	100,00%
	36050A08300246	75,82	75,82	100,00%
	36050A08300247	460,03	460,03	100,00%
	36050A08300248	1225,06	1212,39	98,97%
	36050A08300249	252,00	251,20	99,68%
	36050A08300250	1064,02	539,27	50,68%
	36050A08300251	1670,72	6,91	0,41%
	36050A08300252	863,69	80,21	9,29%
	36050A08300253	1361,11	308,36	22,65%
	36050A08300254	1511,52	306,75	20,29%
	36050A08300255	2029,15	1972,06	97,19%
	36050A08300256	412,14	412,14	100,00%
	36050A08300257	227,03	227,03	100,00%

Plano Nº 0261A-0806	Referencia Catastral	Superficie (m ²)	Superficie Afectada (m ²)	Porcentaxe Afectada
	36050A08300258	1199,14	1171,01	97,65%
	36050A08300259	380,06	380,06	100,00%
	36050A08300260	324,86	324,86	100,00%
	36050A08300261	778,47	150,09	19,28%
	36050A08300262	962,42	224,38	23,31%
	36050A08300263	919,18	204,54	22,25%
	36050A08300264	922,42	328,14	35,57%
	36050A08300266	596,09	111,11	18,64%
	36050A08300267	876,88	31,00	3,53%
	36050A08300284	835,88	194,89	23,31%
	36050A08300299	223,12	223,12	100,00%
	36050A08300304	2468,35	473,38	19,18%
	36050A08300305	326,04	27,38	8,40%
	36050A08300307	5480,83	2174,58	39,68%
	36050A08300308	4513,82	2319,35	51,38%
	36050A08300310	1467,25	1282,04	87,38%
	36050A08300311	429,73	429,73	100,00%
	36050A08300312	390,62	390,62	100,00%
	36050A08300313	367,77	367,77	100,00%
	36050A08300314	1024,39	934,17	91,19%
	36050A08300315	539,47	165,38	30,66%
	36050A08300316	518,75	179,74	34,65%
	36050A08300317	546,17	260,66	47,73%
	36050A08300318	870,25	399,35	45,89%
	36050A08300319	6640,71	333,74	5,03%
	36050A08300320	18669,18	11911,74	63,80%
	36050A08300321	1060,66	227,16	21,42%
	36050A08300322	2387,58	2221,05	93,03%
	36050A08300323	1888,61	1424,33	75,42%
	36050A08300324	1017,95	307,18	30,18%
	36050A08300325	688,62	415,68	60,36%
	36050A08300326	2598,27	130,85	5,04%
	36050A08300348	398,43	40,02	10,04%
	36050A08300350	1406,52	444,14	31,58%
	36050A08300357	2935,03	521,30	17,76%
	36050A08300370	2881,26	1103,00	38,28%
	36050A08300371	1891,88	448,32	23,70%
	36050A08300372	230,11	229,47	99,72%
	36050A08300374	7841,93	7367,20	93,95%
	36050A08300375	1973,79	1797,25	91,06%
	36050A08300376	171,41	171,41	100,00%
	36050A08300377	170,67	170,67	100,00%
	36050A08300378	151,80	151,80	100,00%
	36050A08300379	124,73	124,73	100,00%
	36050A08300380	191,25	83,73	43,78%

Plano Nº 0261A-0806	Referencia Catastral	Superficie (m ²)	Superficie Afectada (m ²)	Porcentaxe Afectada
	36050A08300392	1117,41	726,34	65,00%
	36050A08300393	250,76	250,76	100,00%
	36050A08300394	332,40	332,40	100,00%
	36050A08300395	175,68	175,68	100,00%
	36050A08300396	419,56	419,56	100,00%
	36050A08300397	1684,44	1684,44	100,00%
	36050A08300398	1162,70	1162,70	100,00%
	36050A08300399	1175,21	988,90	84,15%
	36050A08300400	4194,05	2406,47	57,38%
	36050A08300402	602,54	115,01	19,09%
	36050A08300403	652,21	66,08	10,13%
	36050A08300404	814,59	26,32	3,23%
	36050A08300417	400,47	30,10	7,52%
	36050A08300418	336,68	123,65	36,73%
	36050A08300419	612,15	127,48	20,83%
	36050A08300420	200,74	147,91	73,68%
	36050A08300426	639,19	231,85	36,27%
	36050A08300427	1455,68	355,15	24,40%
	36050A08300431	3353,77	875,48	26,10%
	36050A08300432	3944,89	874,78	22,17%
	36050A08300433	2337,49	537,31	22,99%
	36050A08300435	788,10	485,47	61,60%
	36050A08300436	499,78	433,06	86,65%
	36050A08300437	472,19	23,86	5,05%
	36050A08300438	852,04	651,76	76,49%
	36050A08300439	639,80	503,31	78,67%
	36050A08300440	519,32	441,05	84,93%
	36050A08300441	1179,73	1033,67	87,62%
	36050A08300442	1153,29	1122,09	97,29%
	36050A08300443	263,92	160,75	60,91%
	36050A08300444	346,41	220,13	63,55%
	36050A08300445	1489,05	1106,40	74,30%
	36050A08300446	879,15	584,68	66,51%
	36050A08300447	875,88	677,52	77,35%
	36050A08300448	846,40	410,64	48,52%
	36050A08300449	1113,55	601,58	54,02%
	36050A08300452	1277,46	1190,03	93,16%
	36050A08300454	4804,86	1189,23	24,75%
	36050A08300458	366,73	289,14	78,84%
	36050A08300459	325,50	143,47	44,07%
	36050A08300460	258,17	139,01	53,85%
	36050A08300461	242,96	210,74	86,74%
	36050A08300462	227,80	215,30	94,51%
	36050A08300463	291,70	290,16	99,47%
	36050A08300464	644,74	644,74	100,00%

Plano Nº 0261A-0806	Referencia Catastral	Superficie (m ²)	Superficie Afectada (m ²)	Porcentaxe Afectada
	36050A08300467	2839,74	605,05	21,31%
	36050A08300468	430,58	392,00	91,04%
	36050A08300471	3114,16	325,92	10,47%
	36050A08300472	1243,19	164,32	13,22%
	36050A08300473	1748,50	157,20	8,99%
	36050A08300474	2135,65	2135,65	100,00%
	36050A08300475	396,99	396,99	100,00%
	36050A08300476	679,50	426,70	62,80%
	36050A08300477	876,72	753,67	85,97%
	36050A08300478	932,21	924,71	99,20%
	36050A08300479	754,69	754,69	100,00%
	36050A08300480	1002,41	1002,41	100,00%
	36050A08300481	1177,22	1117,99	94,97%
	36050A08300482	320,00	299,02	93,45%
	36050A08300483	398,84	398,84	100,00%
	36050A08300484	1103,37	857,98	77,76%
	36050A08300485	604,72	604,72	100,00%
	36050A08300486	700,74	423,38	60,42%
	36050A08300487	1155,80	388,35	33,60%
	36050A08300488	816,95	58,10	7,11%
	36050A08300489	312,49	312,49	100,00%
	36050A08300490	352,47	352,47	100,00%
	36050A08300491	397,15	66,23	16,68%
	36050A08300492	3313,50	198,26	5,98%
	36050A08300493	2623,40	1097,15	41,82%
	36050A08300495	2562,94	925,20	36,10%
	36050A08300496	1938,91	1597,46	82,39%
	36050A08300497	2199,27	2028,69	92,24%
	36050A08300498	566,02	566,02	100,00%
	36050A08300499	756,83	756,76	99,99%
	36050A08300500	955,33	881,87	92,31%
	36050A08300501	205,06	205,06	100,00%
	36050A08300502	253,53	231,63	91,36%
	36050A08300504	617,89	122,85	19,88%
	36050A08300505	587,39	39,51	6,73%
	36050A08300507	368,13	63,67	17,29%
	36050A08300508	781,83	780,79	99,87%
	36050A08300509	453,89	423,29	93,26%
	36050A08300510	445,76	432,65	97,06%
	36050A08300511	446,00	441,45	98,98%
	36050A08300512	6425,36	5785,54	90,04%
	36050A08300513	1091,92	914,48	83,75%
	36050A08300514	1425,57	1253,95	87,96%
	36050A08300515	771,59	687,69	89,13%
	36050A08300517	569,94	569,94	100,00%

Plano Nº 0261A-0806	Referencia Catastral	Superficie (m ²)	Superficie Afectada (m ²)	Porcentaxe Afectada
	36050A08300518	948,19	320,85	33,84%
	36050A08300519	1418,07	388,97	27,43%
	36050A08300520	3483,45	1850,24	53,12%
	36050A08300522	3734,65	1198,67	32,10%
	36050A08300523	2742,71	1087,89	39,66%
	36050A08300524	1884,27	803,65	42,65%
	36050A08300525	1761,22	811,69	46,09%
	36050A08300526	6603,97	3957,64	59,93%
	36050A08300528	980,26	111,73	11,40%
	36050A08300529	1805,52	1408,20	77,99%
	36050A08300530	3247,75	1523,69	46,92%
	36050A08300531	3977,48	1731,56	43,53%
	36050A08300532	3202,88	2030,69	63,40%
	36050A08300533	749,12	476,42	63,60%
	36050A08300534	857,75	514,76	60,01%
	36050A08300537	492,30	23,93	4,86%
	36050A08300540	1069,93	17,13	1,60%
	36050A08300541	844,81	11,08	1,31%
	36050A08300542	1411,69	278,43	19,72%
	36050A08300543	332,14	332,14	100,00%
	36050A08300544	349,05	348,62	99,88%
	36050A08300545	683,92	503,63	73,64%
	36050A08300546	1628,53	110,41	6,78%
	36050A08300547	1832,62	74,53	4,07%
	36050A08300548	1464,70	1074,05	73,33%
	36050A08300549	494,33	494,33	100,00%
	36050A08300550	456,92	455,07	99,59%
	36050A08300551	542,86	464,95	85,65%
	36050A08300552	567,65	353,87	62,34%
	36050A08300553	697,75	346,91	49,72%
	36050A08300554	2143,16	238,07	11,11%
	36050A08300555	1299,60	43,25	3,33%
	36050A08300565	1118,99	166,19	14,85%
	36050A08300566	1090,39	324,93	29,80%
	36050A08300567	1509,03	595,70	39,48%
	36050A08300568	1549,87	1045,28	67,44%
	36050A08300569	995,25	710,63	71,40%
	36050A08300570	328,10	328,10	100,00%
	36050A08300571	604,59	604,59	100,00%
	36050A08300572	452,20	452,20	100,00%
	36050A08300573	1166,97	917,53	78,63%
	36050A08300576	1198,99	246,88	20,59%
	36050A08300581	1130,64	803,44	71,06%
	36050A08300582	421,68	421,68	100,00%
	36050A08300583	356,06	356,06	100,00%

Plano Nº 0261A-0806	Referencia Catastral	Superficie (m ²)	Superficie Afectada (m ²)	Porcentaxe Afectada
	36050A08300584	655,71	422,52	64,44%
	36050A08300585	132,90	132,90	100,00%
	36050A08300586	27370,36	19196,80	70,14%
	36050A08300587	284,79	284,79	100,00%
	36050A08300588	3804,94	1385,52	36,41%
	36050A08300589	1217,61	1217,61	100,00%
	36050A08300590	485,30	485,30	100,00%
	36050A08300591	1384,98	354,09	25,57%
	36050A08300592	3395,76	2344,05	69,03%
	36050A08300593	1241,94	1241,90	100,00%
	36050A08300594	809,53	809,53	100,00%
	36050A08300595	783,17	783,17	100,00%
	36050A08300596	874,04	874,04	100,00%
	36050A08300597	621,74	621,74	100,00%
	36050A08300598	705,99	616,42	87,31%
	36050A08300599	562,70	335,91	59,70%
	36050A08300600	493,31	293,18	59,43%
	36050A08300601	736,18	235,47	31,99%
	36050A08300604	1700,17	900,84	52,99%
	36050A08300605	371,19	371,19	100,00%
	36050A08300606	1504,48	101,26	6,73%
	36050A08300607	1586,57	994,57	62,69%
	36050A08300670	394,15	246,22	62,47%
	36050A08305601	690,34	458,84	66,47%
	36050A08305602	2104,96	1186,02	56,34%
	36050A08306001	1330,27	453,29	34,07%
	36050A08306002	586,19	375,55	64,07%
	36050A08306003	379,96	379,96	100,00%
	36050A08360001	986,06	666,01	67,54%
	36050A08400095	721,26	721,26	100,00%
	36050A08400096	580,90	580,90	100,00%
	36050A08400097	43,17	43,17	100,00%
	36050A08400098	33,04	33,04	100,00%
	36050A08400099	31,10	31,10	100,00%
	36050A08400100	25,80	25,80	100,00%
	36050A08400101	41,89	41,89	100,00%
	36050A08400102	41,39	41,39	100,00%
	36050A08400103	34,87	34,87	100,00%
	36050A08400104	54,40	54,40	100,00%
	36050A08400105	265,03	265,03	100,00%
	36050A08400106	335,78	335,78	100,00%
	36050A08400107	1589,35	1381,55	86,93%
	36050A08400108	358,98	358,98	100,00%
	36050A08400109	939,34	939,34	100,00%
	36050A08400116	2723,97	967,82	35,53%

Plano Nº 0261A-0806	Referencia Catastral	Superficie (m ²)	Superficie Afectada (m ²)	Porcentaxe Afectada
	36050A08400117	906,78	316,98	34,96%
	36050A08400118	461,78	110,63	23,96%
	36050A08400119	649,97	90,13	13,87%
	36050A08400120	2183,46	17,07	0,78%
	36050A08400121	226,21	226,21	100,00%
	36050A08400122	104,83	104,83	100,00%
	36050A08400123	154,53	152,98	99,00%
	36050A08400124	174,07	147,80	84,91%
	36050A08400125	178,93	177,49	99,19%
	36050A08400126	91,23	91,23	100,00%
	36050A08400127	830,57	24,25	2,92%
	36050A08400128	492,28	75,70	15,38%
	36050A08400129	483,27	190,27	39,37%
	36050A08400130	514,08	242,10	47,09%
	36050A08400131	1318,54	648,41	49,18%
	36050A08400132	516,18	248,68	48,18%
	36050A08400133	615,45	297,77	48,38%
	36050A08400134	595,96	284,33	47,71%
	36050A08400135	646,00	317,06	49,08%
	36050A08400136	319,93	202,07	63,16%
	36050A08400137	215,37	127,93	59,40%
	36050A08400138	204,11	144,33	70,71%
	36050A08400139	190,44	142,71	74,94%
	36050A08400140	548,31	498,35	90,89%
	36050A08400141	392,50	369,31	94,09%
	36050A08400142	372,80	369,81	99,20%
	36050A08400143	289,04	289,04	100,00%
	36050A08400144	514,80	514,80	100,00%
	36050A08400145	165,09	165,09	100,00%
	36050A08400146	259,31	259,31	100,00%
	36050A08400147	277,00	208,62	75,32%
	36050A08400148	498,34	67,09	13,46%
	36050A08400149	542,93	541,64	99,76%
	36050A08400150	358,04	358,04	100,00%
	36050A08400151	344,47	344,47	100,00%
	36050A08400152	371,85	200,34	53,88%
	36050A08400153	514,45	292,52	56,86%
	36050A08400154	545,41	352,03	64,54%
	36050A08400155	618,31	431,34	69,76%
	36050A08400156	316,65	208,54	65,86%
	36050A08400157	1300,43	883,39	67,93%
	36050A08400158	197,39	55,62	28,18%
	36050A08400159	579,69	394,69	68,09%
	36050A08400160	567,49	364,48	64,23%
	36050A08400161	316,13	138,89	43,94%

Plano Nº 0261A-0806	Referencia Catastral	Superficie (m ²)	Superficie Afectada (m ²)	Porcentaxe Afectada
	36050A08400162	96,97	96,97	100,00%
	36050A08400163	237,34	237,34	100,00%
	36050A08400164	512,39	512,39	100,00%
	36050A08400165	1135,87	1135,87	100,00%
	36050A08400166	334,31	333,93	99,89%
	36050A08400167	248,96	240,02	96,41%
	36050A08400168	208,73	191,80	91,89%
	36050A08400169	229,96	198,33	86,24%
	36050A08400170	267,73	222,24	83,01%
	36050A08400171	516,20	373,91	72,43%
	36050A08400172	389,35	263,08	67,57%
	36050A08400173	912,34	746,70	81,84%
	36050A08400174	93,67	93,67	100,00%
	36050A08400175	264,70	264,70	100,00%
	36050A08400176	328,17	328,17	100,00%
	36050A08400177	104,96	104,96	100,00%
	36050A08400178	172,11	172,11	100,00%
	36050A08400179	560,46	560,46	100,00%
	36050A08400180	461,56	461,56	100,00%
	36050A08400181	1715,33	1715,33	100,00%
	36050A08400182	204,77	204,77	100,00%
	36050A08400183	617,96	617,96	100,00%
	36050A08400184	76,77	76,77	100,00%
	36050A08400185	430,57	430,57	100,00%
	36050A08400186	470,52	470,52	100,00%
	36050A08400264	75,70	53,98	71,30%
	36050A08400265	11926,78	5653,27	47,40%
	36050A08400266	801,13	383,54	47,87%
	36050A08400267	3152,85	1383,74	43,89%
	36050A08400268	178,60	170,56	95,50%
	36050A08400271	794,33	379,12	47,73%
	36050A08400272	580,60	203,40	35,03%
	36050A08400275	355,66	187,47	52,71%
	36050A08400283	380,31	297,64	78,26%
	36050A08400285	135,01	26,61	19,71%
	36050A08400286	485,65	103,99	21,41%
	36050A08400287	445,43	44,03	9,88%
	36050A08400295	2460,64	741,66	30,14%
	36050A08400296	2082,76	10,26	0,49%
	36050A08400297	1740,08	1340,96	77,06%
	36050A08400298	1459,46	1459,46	100,00%
	36050A08400299	12183,16	6997,39	57,43%
	36050A08400302	552,48	153,48	27,78%
	36050A08400306	1227,93	303,74	24,74%
	36050A08400307	218,37	218,37	100,00%

Plano Nº 0261A-0806	Referencia Catastral	Superficie (m ²)	Superficie Afectada (m ²)	Porcentaxe Afectada
	36050A08400308	724,70	188,35	25,99%
	36050A08400309	2111,85	2105,75	99,71%
	36050A08400310	158,87	158,87	100,00%
	36050A08400311	64,37	64,37	100,00%
	36050A08400312	172,36	172,36	100,00%
	36050A08400313	569,47	569,47	100,00%
	36050A08400314	378,04	378,04	100,00%
	36050A08400315	491,51	435,41	88,59%
	36050A08400316	178,81	144,77	80,96%
	36050A08400317	220,16	163,67	74,34%
	36050A08400318	147,37	108,98	73,95%
	36050A08400319	325,94	227,61	69,83%
	36050A08400320	257,62	87,79	34,08%
	36050A08400321	216,82	216,82	100,00%
	36050A08400322	809,50	809,50	100,00%
	36050A08400323	284,47	267,34	93,98%
	36050A08400324	604,48	463,61	76,70%
	36050A08400325	740,10	123,56	16,70%
	36050A08400326	160,01	24,73	15,46%
	36050A08400327	203,01	203,01	100,00%
	36050A08400328	150,85	150,85	100,00%
	36050A08400329	478,60	338,58	70,74%
	36050A08400331	361,08	238,69	66,11%
	36050A08400332	142,11	142,11	100,00%
	36050A08400333	1379,56	936,24	67,86%
	36050A08400334	2744,51	587,95	21,42%
	36050A08400335	1095,57	944,49	86,21%
	36050A08400336	1041,98	974,04	93,48%
	36050A08400337	940,30	21,07	2,24%
	36050A08400339	2788,87	1655,97	59,38%
	36050A08400340	279,55	279,55	100,00%
	36050A08400341	218,52	218,52	100,00%
	36050A08400342	507,67	506,72	99,81%
	36050A08400343	552,08	338,47	61,31%
	36050A08400344	303,26	209,04	68,93%
	36050A08400345	291,95	51,01	17,47%
	36050A08400347	2834,09	169,54	5,98%
	36050A08400348	187,44	186,71	99,61%
	36050A08400349	899,52	575,55	63,98%
	36050A08400350	1272,29	758,19	59,59%
	36050A08400351	1534,25	984,54	64,17%
	36050A08400352	517,59	505,54	97,67%
	36050A08400353	1386,01	1012,83	73,08%
	36050A08400354	931,44	931,44	100,00%
	36050A08400355	1077,98	405,88	37,65%

Plano Nº 0261A-0806	Referencia Catastral	Superficie (m²)	Superficie Afectada (m²)	Porcentaxe Afectada
	36050A08400356	1110,98	55,63	5,01%
	36050A08400358	612,79	405,75	66,21%
	36050A08400359	2751,81	125,87	4,57%
	36050A08400360	988,15	45,71	4,63%
	36050A08400363	2676,63	61,76	2,31%
	36050A08400364	3188,26	1389,50	43,58%
	36050A08400398	256,48	256,48	100,00%
	36050A08400410	1288,57	427,63	33,19%
	36050A08400411	1748,57	1284,00	73,43%
	36050A08400464	63,00	63,00	100,00%
	36050A08400467	2160,46	2160,46	100,00%
	36050A08408001	205,30	205,30	100,00%
	36050A08460002	228,82	228,82	100,00%
	36050A08500073	51780,16	5428,54	10,48%
	36050A08500074	1767,01	1064,49	60,24%
	36050A08500075	2087,20	259,89	12,45%
	36050A08500078	3624,60	1231,28	33,97%

Referencia Catastral	Superficie (m ²)	Superficie Afectada (m ²)	Porcentaxe Afectada
36050A01500008	2577,61	39,02	1,51%

Plano Nº 0262A-0102	Referencia Catastral	Superficie (m ²)	Superficie Afectada (m ²)	Porcentaje Afectada
	36050A00900041	388,98	164,09	42,18%
	36050A00900042	128,46	118,65	92,37%
	36050A00900043	156,07	156,07	100,00%
	36050A00900044	94,50	94,50	100,00%
	36050A00900045	171,81	147,81	86,03%
	36050A00900047	3489,75	1950,21	55,88%
	36050A01000025	4633,53	373,04	8,05%
	36050A01000032	2080,50	467,45	22,47%
	36050A01000033	263,57	263,57	100,00%
	36050A01000034	168,99	168,99	100,00%
	36050A01000035	144,62	144,62	100,00%
	36050A01000036	198,31	198,31	100,00%
	36050A01000037	173,24	173,24	100,00%
	36050A01000038	942,36	519,80	55,16%
	36050A01000039	284,21	83,65	29,43%
	36050A01000040	257,76	55,20	21,41%
	36050A01000042	551,78	160,22	29,04%
	36050A01000043	263,11	196,49	74,68%
	36050A01000044	279,35	235,50	84,30%
	36050A01000045	361,62	328,22	90,77%
	36050A01000046	360,67	339,32	94,08%
	36050A01000047	1536,97	1415,47	92,10%
	36050A01000048	916,57	694,42	75,76%
	36050A01000049	943,06	580,06	61,51%
	36050A01000050	947,18	485,12	51,22%
	36050A01000054	580,86	563,07	96,94%
	36050A01000055	490,77	271,44	55,31%
	36050A01000056	603,15	603,15	100,00%
	36050A01000057	472,22	472,22	100,00%
	36050A01000060	303,12	12,68	4,18%
	36050A01000061	409,98	184,01	44,88%
	36050A01000062	919,63	919,63	100,00%
	36050A01000063	584,58	344,24	58,89%
	36050A01000065	4294,65	1445,36	33,65%
	36050A01000068	534,28	380,95	71,30%
	36050A01000069	584,45	535,28	91,59%
	36050A01000070	588,67	574,86	97,65%
	36050A01000071	552,42	552,42	100,00%
	36050A01000072	907,99	907,99	100,00%
	36050A01000073	242,58	242,58	100,00%
	36050A01000074	973,65	645,20	66,27%
	36050A01000083	146,44	48,89	33,38%
	36050A01000084	175,98	61,51	34,95%
	36050A01000085	271,19	164,19	60,54%
	36050A01000086	517,87	218,26	42,15%

Plano Nº 0262A-0102	Referencia Catastral	Superficie (m ²)	Superficie Afectada (m ²)	Porcentaxe Afectada
	36050A01000088	330,69	166,98	50,49%
	36050A01000090	1030,33	1030,33	100,00%
	36050A01000091	1689,47	1251,74	74,09%
	36050A01000092	166,30	166,30	100,00%
	36050A01000093	353,01	353,01	100,00%
	36050A01000094	397,76	353,68	88,92%
	36050A01000095	743,86	17,25	2,32%
	36050A01000109	260,24	18,01	6,92%
	36050A01000110	750,08	261,12	34,81%
	36050A01000112	843,41	378,58	44,89%
	36050A01000113	487,13	197,10	40,46%
	36050A01000114	1434,48	740,46	51,62%
	36050A01000115	352,13	147,26	41,82%
	36050A01000116	452,85	171,71	37,92%
	36050A01000117	386,18	128,62	33,30%
	36050A01000118	295,30	71,85	24,33%
	36050A01000119	383,85	58,75	15,30%
	36050A01000122	1069,00	5,09	0,48%
	36050A01000134	555,77	436,19	78,48%
	36050A01000135	313,93	270,87	86,28%
	36050A01000136	209,35	190,17	90,84%
	36050A01000137	288,27	275,14	95,44%
	36050A01000138	609,57	554,52	90,97%
	36050A01000139	1324,49	941,83	71,11%
	36050A01000140	4240,82	3169,76	74,74%
	36050A01000141	310,37	298,61	96,21%
	36050A01000142	329,14	254,98	77,47%
	36050A01000144	261,71	90,14	34,44%
	36050A01000145	309,17	18,07	5,85%
	36050A01000146	195,37	17,20	8,80%
	36050A01000147	237,04	42,37	17,87%
	36050A01000148	636,94	105,15	16,51%
	36050A01000149	373,43	66,88	17,91%
	36050A01000150	527,07	141,91	26,92%
	36050A01000151	1002,62	291,55	29,08%
	36050A01000163	918,07	593,07	64,60%
	36050A01000164	286,47	286,47	100,00%
	36050A01000165	313,20	313,20	100,00%
	36050A01000166	98,38	98,38	100,00%
	36050A01000167	127,39	127,39	100,00%
	36050A01000168	554,50	554,06	99,92%
	36050A01000169	609,07	34,49	5,66%
	36050A01000170	1151,44	680,99	59,14%
	36050A01000171	3207,67	860,71	26,83%
	36050A01000172	217,84	217,84	100,00%

Plano Nº 0262A-0102	Referencia Catastral	Superficie (m ²)	Superficie Afectada (m ²)	Porcentaxe Afectada
	36050A01000344	489,46	89,84	18,36%
	36050A01000345	169,23	169,23	100,00%
	36050A01000346	226,71	226,71	100,00%
	36050A01000347	282,16	282,16	100,00%
	36050A01000348	298,76	298,76	100,00%
	36050A01000349	270,07	269,82	99,91%
	36050A01000350	252,19	211,27	83,77%
	36050A01000351	567,72	198,69	35,00%
	36050A01000352	437,37	76,03	17,38%
	36050A01000354	620,13	86,81	14,00%
	36050A01000355	369,03	36,96	10,01%
	36050A01000356	352,16	33,19	9,43%
	36050A01000357	291,58	43,90	15,05%
	36050A01000358	282,60	38,33	13,56%
	36050A01000359	1950,58	940,75	48,23%
	36050A01000361	290,45	71,53	24,63%
	36050A01000363	207,32	109,81	52,96%
	36050A01000365	2639,71	1315,62	49,84%
	36050A01000367	383,96	228,56	59,53%
	36050A01000368	299,34	204,62	68,36%
	36050A01000369	351,28	266,19	75,78%
	36050A01000370	374,52	308,91	82,48%
	36050A01000371	391,42	315,77	80,67%
	36050A01000441	522,47	133,00	25,46%
	36050A01000442	309,48	309,48	100,00%
	36050A01000443	395,60	395,60	100,00%
	36050A01000444	931,78	859,84	92,28%
	36050A01000445	39,87	39,87	100,00%
	36050A01000446	1084,76	914,98	84,35%
	36050A01000447	372,81	135,37	36,31%
	36050A01000448	915,75	373,07	40,74%
	36050A01000450	39,72	39,72	100,00%
	36050A01000451	34,90	34,90	100,00%
	36050A01000452	543,13	491,45	90,48%
	36050A01000453	513,56	462,49	90,06%
	36050A01000454	776,77	743,78	95,75%
	36050A01000455	906,34	399,83	44,11%
	36050A01000456	4035,20	3537,96	87,68%
	36050A01000458	195,20	11,64	5,96%
	36050A01000466	662,48	116,45	17,58%
	36050A01000477	132,55	36,97	27,89%
	36050A01000482	200,18	58,63	29,29%
	36050A01000576	348,82	346,54	99,35%
	36050A01100009	477,23	163,23	34,20%
	36050A01100010	506,23	503,23	99,41%

Plano Nº 0262A-0102	Referencia Catastral	Superficie (m ²)	Superficie Afectada (m ²)	Porcentaxe Afectada
	36050A01100011	498,42	498,13	99,94%
	36050A01100013	1243,73	115,38	9,28%
	36050A01100014	141,38	137,22	97,06%
	36050A01100015	872,09	669,46	76,76%
	36050A01100016	531,55	531,55	100,00%
	36050A01100017	496,00	496,00	100,00%
	36050A01100018	202,27	202,27	100,00%
	36050A01100019	119,44	119,44	100,00%
	36050A01100020	114,86	114,09	99,33%
	36050A01100021	314,11	314,11	100,00%
	36050A01100022	688,79	688,79	100,00%
	36050A01100023	553,53	414,90	74,95%
	36050A01100024	750,60	236,01	31,44%
	36050A01100025	286,48	27,21	9,50%
	36050A01100026	824,42	83,90	10,18%
	36050A01100027	370,73	24,02	6,48%
	36050A01100028	314,05	22,72	7,23%
	36050A01100029	704,40	19,31	2,74%
	36050A01100030	1170,39	1165,97	99,62%
	36050A01100031	612,10	611,90	99,97%
	36050A01100032	3524,83	2314,65	65,67%
	36050A01100041	591,41	515,02	87,08%
	36050A01100042	518,49	379,14	73,12%
	36050A01100043	374,93	237,61	63,37%
	36050A01100044	855,14	504,36	58,98%
	36050A01100045	1378,68	812,02	58,90%
	36050A01100046	992,18	781,96	78,81%
	36050A01100047	776,94	217,35	27,97%
	36050A01100048	626,05	102,31	16,34%
	36050A01100049	1054,41	155,98	14,79%
	36050A01100050	436,02	210,72	48,33%
	36050A01100051	465,36	448,42	96,36%
	36050A01100052	414,76	414,76	100,00%
	36050A01100053	888,07	888,07	100,00%
	36050A01100054	484,55	483,04	99,69%
	36050A01100055	185,33	185,33	100,00%
	36050A01100056	243,29	243,29	100,00%
	36050A01100057	280,25	280,25	100,00%
	36050A01100058	201,27	200,83	99,78%
	36050A01100059	219,80	183,70	83,58%
	36050A01100060	253,78	131,91	51,98%
	36050A01100061	287,52	73,84	25,68%
	36050A01100067	589,75	272,92	46,28%
	36050A01100069	275,80	55,54	20,14%
	36050A01100070	459,06	88,26	19,23%

Plano Nº 0262A-0102	Referencia Catastral	Superficie (m ²)	Superficie Afectada (m ²)	Porcentaxe Afectada
	36050A01100071	535,34	4,26	0,79%
	36050A01100197	881,38	711,29	80,70%
	36050A01100198	1668,70	965,26	57,85%
	36050A01100199	554,24	319,71	57,69%
	36050A01100200	770,37	427,50	55,49%
	36050A01100201	999,90	73,43	7,34%
	36050A01100219	882,12	513,58	58,22%
	36050A01100220	517,91	342,86	66,20%
	36050A01100221	770,25	407,47	52,90%
	36050A01100222	1606,90	272,10	16,93%
	36050A01100223	363,56	363,56	100,00%
	36050A01100224	2508,44	1404,02	55,97%
	36050A01100225	341,39	272,25	79,75%
	36050A01100226	426,48	286,23	67,11%
	36050A01100227	1415,48	847,93	59,90%
	36050A01100228	656,11	364,81	55,60%
	36050A01100229	677,05	390,31	57,65%
	36050A01100230	601,25	331,61	55,15%
	36050A01100231	633,38	432,58	68,30%
	36050A01100232	524,84	181,08	34,50%
	36050A01100233	1921,38	1685,00	87,70%
	36050A01100234	464,38	464,38	100,00%
	36050A01100235	605,54	605,54	100,00%
	36050A01100236	374,49	322,00	85,98%
	36050A01100237	913,72	618,13	67,65%
	36050A01100238	893,97	393,72	44,04%
	36050A01100301	1209,61	70,03	5,79%
	36050A01100302	375,36	19,94	5,31%
	36050A01100306	1241,35	410,89	33,10%
	36050A01100307	82,07	82,07	100,00%
	36050A01100308	1051,17	565,36	53,78%
	36050A01100309	397,97	165,01	41,46%
	36050A01100310	445,98	208,21	46,69%
	36050A01100311	205,53	115,51	56,20%
	36050A01100312	177,50	177,50	100,00%
	36050A01100313	163,87	104,03	63,49%
	36050A01100317	285,95	285,95	100,00%
	36050A01100318	1084,88	851,96	78,53%
	36050A01100319	873,05	702,49	80,46%
	36050A01100324	215,00	27,90	12,98%
	36050A01100325	236,00	54,95	23,29%
	36050A01100326	175,00	75,13	42,93%
	36050A01100328	245,00	123,66	50,47%
	36050A01100329	610,00	457,91	75,07%
	36050A01100331	1154,70	41,89	3,63%

Plano Nº 0262A-0102	Referencia Catastral	Superficie (m ²)	Superficie Afectada (m ²)	Porcentaxe Afectada
	36050A01100332	874,51	724,28	82,82%
	36050A01100333	844,35	782,90	92,72%
	36050A01100360	482,85	63,42	13,13%
	36050A01100362	461,88	199,61	43,22%
	36050A01100363	154,43	154,43	100,00%
	36050A01100364	436,59	436,59	100,00%
	36050A01100365	80,99	80,99	100,00%
	36050A01100366	39,78	39,78	100,00%
	36050A01100367	358,24	55,69	15,55%
	36050A01100368	377,25	61,70	16,35%
	36050A01100369	389,00	39,31	10,11%
	36050A01100370	284,92	6,17	2,17%
	36050A01100371	986,75	485,37	49,19%
	36050A01100373	580,47	91,89	15,83%
	36050A01100376	1328,59	793,33	59,71%
	36050A01100377	466,12	466,12	100,00%
	36050A01100378	197,35	192,02	97,30%
	36050A01100379	488,86	278,90	57,05%
	36050A01100380	610,94	119,69	19,59%
	36050A01100381	280,75	22,98	8,19%
	36050A01100382	600,55	15,22	2,53%
	36050A01100383	188,51	168,50	89,38%
	36050A01100384	178,80	175,77	98,30%
	36050A01100385	240,55	240,55	100,00%
	36050A01100386	148,97	148,97	100,00%
	36050A01100387	277,86	99,88	35,95%
	36050A01100390	264,51	51,65	19,53%
	36050A01100391	509,24	117,53	23,08%
	36050A01100392	349,50	68,74	19,67%
	36050A01100393	1592,65	458,13	28,77%
	36050A01100403	869,36	14,54	1,67%
	36050A01100404	1118,19	506,08	45,26%
	36050A01100405	2136,53	2130,84	99,73%
	36050A01100406	398,01	298,15	74,91%
	36050A01100407	224,76	191,77	85,32%
	36050A01100408	503,67	503,67	100,00%
	36050A01100409	207,44	207,44	100,00%
	36050A01100410	195,87	195,87	100,00%
	36050A01100411	351,53	344,81	98,09%
	36050A01100412	507,28	488,51	96,30%
	36050A01100413	151,30	151,30	100,00%
	36050A01100414	193,81	193,81	100,00%
	36050A01100415	308,29	308,29	100,00%
	36050A01100416	325,48	321,58	98,80%
	36050A01100417	502,61	300,83	59,85%

Plano Nº 0262A-0102	Referencia Catastral	Superficie (m ²)	Superficie Afectada (m ²)	Porcentaxe Afectada
	36050A01100418	4402,48	785,75	17,85%
	36050A01100437	3241,98	1863,33	57,47%
	36050A01100438	462,55	456,49	98,69%
	36050A01100440	351,51	168,86	48,04%
	36050A01100441	195,45	65,58	33,55%
	36050A01100445	1488,39	296,72	19,94%
	36050A01100446	633,43	633,43	100,00%
	36050A01100447	1495,67	1495,67	100,00%
	36050A01100448	464,11	464,11	100,00%
	36050A01100449	401,61	401,61	100,00%
	36050A01100450	480,14	480,14	100,00%
	36050A01100451	314,10	314,10	100,00%
	36050A01100452	364,26	276,17	75,82%
	36050A01100453	622,08	422,58	67,93%
	36050A01100454	642,12	610,86	95,13%
	36050A01100456	571,51	524,86	91,84%
	36050A01100457	2039,70	1435,06	70,36%
	36050A01100458	543,76	389,00	71,54%
	36050A01100459	729,73	566,75	77,67%
	36050A01100460	483,52	342,22	70,78%
	36050A01100461	758,88	550,97	72,60%
	36050A01100462	739,51	516,62	69,86%
	36050A01100463	1884,41	464,88	24,67%
	36050A01100477	1634,36	606,54	37,11%
	36050A01100478	1335,56	431,79	32,33%
	36050A01100479	1707,62	470,53	27,55%
	36050A01100480	2233,34	870,01	38,96%
	36050A01100483	876,99	876,99	100,00%
	36050A01100484	623,40	623,40	100,00%
	36050A01100485	1689,04	1683,84	99,69%
	36050A01100486	517,44	517,44	100,00%
	36050A01100487	746,35	743,05	99,56%
	36050A01100488	742,85	742,85	100,00%
	36050A01100489	617,07	617,07	100,00%
	36050A01100490	663,81	650,62	98,01%
	36050A01100491	397,51	359,33	90,39%
	36050A01100492	939,10	877,57	93,45%
	36050A01100493	416,55	380,03	91,23%
	36050A01100494	783,31	712,24	90,93%
	36050A01100496	1138,48	937,44	82,34%
	36050A01100497	544,19	464,37	85,33%
	36050A01100498	1874,09	953,36	50,87%
	36050A01100499	944,78	448,39	47,46%
	36050A01100500	353,72	331,69	93,77%
	36050A01100502	1060,33	446,70	42,13%

Plano Nº 0262A-0102	Referencia Catastral	Superficie (m ²)	Superficie Afectada (m ²)	Porcentaxe Afectada
	36050A01100503	589,64	548,34	93,00%
	36050A01100504	1213,52	1130,52	93,16%
	36050A01100505	893,97	893,97	100,00%
	36050A01100506	1462,28	1462,28	100,00%
	36050A01100507	1767,30	1742,78	98,61%
	36050A01100508	519,65	466,74	89,82%
	36050A01100509	848,41	848,41	100,00%
	36050A01100510	2486,30	2258,21	90,83%
	36050A01100511	346,90	346,90	100,00%
	36050A01100512	461,65	461,65	100,00%
	36050A01100513	593,87	593,87	100,00%
	36050A01100514	632,00	632,00	100,00%
	36050A01100515	678,84	678,84	100,00%
	36050A01100516	2419,26	2084,74	86,17%
	36050A01100517	300,55	21,04	7,00%
	36050A01100518	312,76	212,44	67,92%
	36050A01100519	541,33	539,56	99,67%
	36050A01100520	603,27	598,58	99,22%
	36050A01100521	361,94	310,18	85,70%
	36050A01100522	356,41	236,62	66,39%
	36050A01100523	698,98	519,46	74,32%
	36050A01100524	458,64	248,45	54,17%
	36050A01100525	519,52	208,23	40,08%
	36050A01100526	286,71	111,14	38,76%
	36050A01100527	301,79	71,68	23,75%
	36050A01100529	2925,33	1092,36	37,34%
	36050A01100532	5422,31	1803,41	33,26%
	36050A01100536	331,98	31,14	9,38%
	36050A01100538	522,55	444,85	85,13%
	36050A01100543	4623,72	2109,87	45,63%
	36050A01100544	1248,25	866,82	69,44%
	36050A01100546	1382,36	1205,37	87,20%
	36050A01100547	754,19	484,48	64,24%
	36050A01100548	845,45	664,65	78,61%
	36050A01100549	475,94	468,87	98,51%
	36050A01100550	37,71	37,71	100,00%
	36050A01100551	444,13	444,13	100,00%
	36050A01100552	872,41	225,96	25,90%
	36050A01100553	432,92	63,80	14,74%
	36050A01100554	349,46	41,79	11,96%
	36050A01100555	606,46	86,26	14,22%
	36050A01100556	1332,68	156,71	11,76%
	36050A01100557	627,12	64,75	10,33%
	36050A01100558	582,25	43,20	7,42%
	36050A01100559	372,41	4,42	1,19%

Plano Nº 0262A-0102	Referencia Catastral	Superficie (m ²)	Superficie Afectada (m ²)	Porcentaxe Afectada
	36050A01100563	1457,46	718,34	49,29%
	36050A01100564	1237,13	370,99	29,99%
	36050A01100565	1246,11	439,89	35,30%
	36050A01100566	1278,16	616,70	48,25%
	36050A01100567	1176,63	485,99	41,30%
	36050A01100568	868,70	278,86	32,10%
	36050A01100569	1247,90	412,83	33,08%
	36050A01100570	781,50	259,33	33,18%
	36050A01100571	2335,93	1093,71	46,82%
	36050A01100572	673,79	271,49	40,29%
	36050A01100573	424,42	187,20	44,11%
	36050A01100574	1204,61	523,49	43,46%
	36050A01100576	532,79	489,27	91,83%
	36050A01100578	349,39	285,13	81,61%
	36050A01100579	402,20	300,66	74,76%
	36050A01200007	292,66	244,22	83,45%
	36050A01200008	349,56	307,83	88,06%
	36050A01200009	488,57	236,59	48,42%
	36050A01200011	546,91	236,26	43,20%
	36050A01200013	420,33	189,81	45,16%
	36050A01200017	148,51	23,31	15,70%
	36050A01200018	397,75	278,65	70,06%
	36050A01200019	391,24	307,23	78,53%
	36050A01200020	463,13	458,88	99,08%
	36050A01200021	993,72	920,72	92,65%
	36050A01200022	239,91	108,00	45,02%
	36050A01200023	85,28	84,91	99,57%
	36050A01200024	528,86	142,86	27,01%
	36050A01200025	361,03	361,03	100,00%
	36050A01200026	391,82	315,26	80,46%
	36050A01200027	514,12	214,32	41,69%
	36050A01200028	143,89	68,91	47,89%
	36050A01200088	957,23	149,10	15,58%
	36050A01200089	1774,55	1003,35	56,54%
	36050A01200106	753,90	20,00	2,65%
	36050A01200131	1171,41	694,36	59,28%
	36050A01200138	477,65	24,19	5,06%
	36050A01200139	404,86	234,71	57,97%
	36050A01200140	408,04	60,29	14,78%
	36050A01200141	639,01	182,63	28,58%
	36050A01200142	282,56	135,95	48,11%
	36050A01200143	989,65	637,76	64,44%
	36050A01200144	1212,81	166,32	13,71%
	36050A01200145	490,73	240,57	49,02%
	36050A01200146	695,84	372,83	53,58%

Plano Nº 0262A-0102	Referencia Catastral	Superficie (m ²)	Superficie Afectada (m ²)	Porcentaje Afectada
	36050A01200159	246,42	246,42	100,00%
	36050A01200160	373,60	371,07	99,32%
	36050A01200161	413,89	413,89	100,00%
	36050A01200162	121,99	121,99	100,00%
	36050A01200163	127,04	127,04	100,00%
	36050A01200164	125,71	125,71	100,00%
	36050A01200165	72,52	72,52	100,00%
	36050A01200166	82,94	82,94	100,00%
	36050A01200167	60,67	60,67	100,00%
	36050A01200168	54,34	54,34	100,00%
	36050A01200169	84,75	84,75	100,00%
	36050A01200170	85,01	85,01	100,00%
	36050A01200171	71,10	71,10	100,00%
	36050A01200172	99,59	99,59	100,00%
	36050A01200173	39,86	39,86	100,00%
	36050A01200174	48,03	48,03	100,00%
	36050A01200175	553,64	553,64	100,00%
	36050A01200176	2012,78	1860,80	92,45%
	36050A01200177	593,98	376,52	63,39%
	36050A01200178	363,04	171,90	47,35%
	36050A01200179	417,77	86,39	20,68%
	36050A01200180	1113,73	46,63	4,19%
	36050A01200185	579,93	411,79	71,01%
	36050A01200186	425,09	294,35	69,24%
	36050A01200187	729,00	468,90	64,32%
	36050A01200188	562,41	15,32	2,72%
	36050A01200191	2176,89	1649,36	75,77%
	36050A01200192	235,01	61,43	26,14%
	36050A01200193	300,40	286,81	95,48%
	36050A01200194	243,62	243,62	100,00%
	36050A01200195	241,85	241,85	100,00%
	36050A01200196	632,71	573,94	90,71%
	36050A01200197	152,51	91,60	60,06%
	36050A01200198	201,75	79,90	39,60%
	36050A01200199	1371,57	40,30	2,94%
	36050A01200201	440,39	440,05	99,92%
	36050A01200202	422,01	422,01	100,00%
	36050A01200203	585,36	585,36	100,00%
	36050A01200204	348,46	348,23	99,93%
	36050A01200205	1123,74	639,33	56,89%
	36050A01200206	901,29	886,62	98,37%
	36050A01200207	357,01	312,07	87,41%
	36050A01200208	372,16	286,77	77,06%
	36050A01200209	298,31	241,37	80,91%
	36050A01200210	1500,94	1250,58	83,32%

Plano Nº 0262A-0102	Referencia Catastral	Superficie (m ²)	Superficie Afectada (m ²)	Porcentaxe Afectada
	36050A01200211	671,83	523,24	77,88%
	36050A01200212	666,41	499,91	75,01%
	36050A01200213	720,45	462,04	64,13%
	36050A01200214	417,98	235,98	56,46%
	36050A01200215	454,67	247,01	54,33%
	36050A01200216	356,18	164,17	46,09%
	36050A01200217	419,15	225,59	53,82%
	36050A01200218	388,20	203,11	52,32%
	36050A01200219	438,89	228,09	51,97%
	36050A01200220	788,96	406,16	51,48%
	36050A01200221	852,50	443,49	52,02%
	36050A01200222	907,73	456,09	50,25%
	36050A01200223	456,55	211,46	46,32%
	36050A01200224	375,73	171,27	45,58%
	36050A01200225	1631,28	837,82	51,36%
	36050A01200226	1095,72	732,51	66,85%
	36050A01200227	884,89	600,39	67,85%
	36050A01200228	445,65	378,68	84,97%
	36050A01200229	257,48	223,66	86,86%
	36050A01200230	299,19	256,92	85,87%
	36050A01200231	333,71	322,58	96,67%
	36050A01200232	1145,51	1144,43	99,91%
	36050A01200234	408,19	28,55	6,99%
	36050A01200235	319,52	56,89	17,80%
	36050A01200236	251,58	44,08	17,52%
	36050A01200237	113,06	21,92	19,39%
	36050A01200238	139,28	26,67	19,15%
	36050A01200239	134,15	27,01	20,14%
	36050A01200240	1186,94	71,40	6,02%
	36050A01200241	227,91	64,84	28,45%
	36050A01200242	289,76	111,70	38,55%
	36050A01200243	267,35	103,39	38,67%
	36050A01200244	469,80	165,91	35,32%
	36050A01200245	288,31	105,83	36,71%
	36050A01200246	331,18	144,40	43,60%
	36050A01200247	282,57	37,84	13,39%
	36050A01200255	194,00	13,55	6,98%
	36050A01200256	174,95	8,47	4,84%
	36050A01200268	374,44	115,49	30,84%
	36050A01200269	648,99	218,06	33,60%
	36050A01200270	645,63	195,36	30,26%
	36050A01200271	274,75	65,58	23,87%
	36050A01200272	246,09	55,38	22,50%
	36050A01200273	265,18	51,48	19,41%
	36050A01200274	271,29	54,90	20,24%

Plano Nº 0262A-0102	Referencia Catastral	Superficie (m ²)	Superficie Afectada (m ²)	Porcentaxe Afectada
	36050A01200275	460,88	79,02	17,15%
	36050A01200276	236,33	35,88	15,18%
	36050A01200277	619,31	173,06	27,94%
	36050A01200278	189,00	48,46	25,64%
	36050A01200279	294,27	58,32	19,82%
	36050A01200280	279,76	31,60	11,30%
	36050A01200282	1779,26	50,99	2,87%
	36050A01200301	2173,46	1620,67	74,57%
	36050A01200302	1236,42	982,86	79,49%
	36050A01200303	2345,04	1777,49	75,80%
	36050A01200304	690,71	521,12	75,45%
	36050A01200305	807,98	539,55	66,78%
	36050A01200306	1164,48	667,29	57,30%
	36050A01200307	1282,15	731,71	57,07%
	36050A01200308	919,40	616,15	67,02%
	36050A01200309	676,87	480,35	70,97%
	36050A01200310	655,57	397,74	60,67%
	36050A01200311	1026,10	680,04	66,27%
	36050A01200312	1263,44	487,60	38,59%
	36050A01200321	7424,68	332,86	4,48%
	36050A01200322	466,00	132,89	28,52%
	36050A01200323	678,05	201,35	29,70%
	36050A01200324	621,40	159,62	25,69%
	36050A01200325	530,57	108,88	20,52%
	36050A01200326	334,21	55,13	16,50%
	36050A01200327	414,29	49,37	11,92%
	36050A01200328	1349,11	39,75	2,95%
	36050A01200332	1044,90	409,53	39,19%
	36050A01200333	884,25	339,75	38,42%
	36050A01200334	445,77	210,05	47,12%
	36050A01200335	525,07	277,19	52,79%
	36050A01200336	705,91	408,32	57,84%
	36050A01200337	582,56	579,64	99,50%
	36050A01200338	388,81	388,81	100,00%
	36050A01200339	2517,78	2476,16	98,35%
	36050A01200340	1312,47	1107,16	84,36%
	36050A01200341	492,73	216,92	44,02%
	36050A01200342	234,78	112,80	48,04%
	36050A01200343	946,14	783,09	82,77%
	36050A01200344	435,42	165,92	38,11%
	36050A01200345	197,10	69,14	35,08%
	36050A01200346	320,32	97,35	30,39%
	36050A01200347	277,92	78,58	28,27%
	36050A01200348	261,65	64,27	24,56%
	36050A01200349	256,83	56,44	21,97%

Plano Nº 0262A-0102	Referencia Catastral	Superficie (m ²)	Superficie Afectada (m ²)	Porcentaxe Afectada
	36050A01200350	305,59	49,47	16,19%
	36050A01200351	597,69	57,65	9,65%
	36050A01200353	974,13	566,55	58,16%
	36050A01200354	351,71	351,68	99,99%
	36050A01200355	448,50	448,50	100,00%
	36050A01200356	1027,40	951,85	92,65%
	36050A01200357	370,76	370,76	100,00%
	36050A01200358	167,60	167,60	100,00%
	36050A01200359	1022,60	1021,90	99,93%
	36050A01200360	4145,26	3592,79	86,67%
	36050A01200361	3540,08	2483,71	70,16%
	36050A01200362	3095,10	409,29	13,22%
	36050A01200363	2029,40	254,29	12,53%
	36050A01200366	2013,22	898,34	44,62%
	36050A01200367	1247,98	714,82	57,28%
	36050A01200368	750,95	378,04	50,34%
	36050A01200374	1178,73	1178,73	100,00%
	36050A01200385	1271,59	91,45	7,19%
	36050A01200386	282,73	272,09	96,24%
	36050A01200387	541,00	313,07	57,87%
	36050A01200388	955,53	916,67	95,93%
	36050A01200389	348,70	348,70	100,00%
	36050A01200390	1296,94	502,87	38,77%
	36050A01200391	639,51	203,45	31,81%
	36050A01200392	909,72	905,88	99,58%
	36050A01200393	489,02	350,90	71,76%
	36050A01200394	1081,10	800,81	74,07%
	36050A01200395	209,66	209,66	100,00%
	36050A01200396	274,07	274,07	100,00%
	36050A01200397	608,35	608,35	100,00%
	36050A01200398	545,49	545,39	99,98%
	36050A01200399	1660,25	1659,40	99,95%
	36050A01200400	596,36	556,93	93,39%
	36050A01200401	85,64	85,64	100,00%
	36050A01200402	1033,64	487,90	47,20%
	36050A01200403	1039,47	1039,47	100,00%
	36050A01200404	533,60	533,60	100,00%
	36050A01200405	254,94	254,94	100,00%
	36050A01200406	912,03	912,03	100,00%
	36050A01200407	161,28	161,28	100,00%
	36050A01200408	78,45	78,45	100,00%
	36050A01200409	720,09	720,09	100,00%
	36050A01200410	358,24	358,24	100,00%
	36050A01200411	447,72	447,72	100,00%
	36050A01200412	222,36	222,36	100,00%

Plano Nº 0262A-0102	Referencia Catastral	Superficie (m ²)	Superficie Afectada (m ²)	Porcentaxe Afectada
	36050A01200413	296,24	238,22	80,41%
	36050A01200414	594,64	302,45	50,86%
	36050A01200415	211,63	88,56	41,84%
	36050A01200416	221,01	101,75	46,04%
	36050A01200417	366,73	212,40	57,92%
	36050A01200418	1313,39	1030,54	78,46%
	36050A01200419	517,18	507,68	98,16%
	36050A01200420	1124,47	113,10	10,06%
	36050A01200430	1840,52	4,63	0,25%
	36050A01200443	660,59	94,98	14,38%
	36050A01200444	111,81	57,29	51,24%
	36050A01200445	103,68	44,39	42,81%
	36050A01200447	75,33	71,88	95,42%
	36050A01200448	109,62	109,62	100,00%
	36050A01200449	88,45	88,45	100,00%
	36050A01200450	320,09	320,09	100,00%
	36050A01200451	99,71	12,04	12,07%
	36050A01200452	127,54	55,82	43,77%
	36050A01200453	267,92	267,92	100,00%
	36050A01200454	510,33	510,33	100,00%
	36050A01200455	1430,68	1336,93	93,45%
	36050A01200456	65,12	16,00	24,57%
	36050A01200457	184,63	184,63	100,00%
	36050A01200458	243,21	243,21	100,00%
	36050A01200459	240,72	240,72	100,00%
	36050A01200460	547,45	274,36	50,12%
	36050A01200461	539,81	539,81	100,00%
	36050A01200462	471,66	471,66	100,00%
	36050A01200463	379,52	379,52	100,00%
	36050A01200464	362,06	362,06	100,00%
	36050A01200465	446,23	446,23	100,00%
	36050A01200466	335,19	335,19	100,00%
	36050A01200467	92,66	59,71	64,45%
	36050A01200468	78,58	52,25	66,49%
	36050A01200469	147,30	107,76	73,16%
	36050A01200470	301,37	301,37	100,00%
	36050A01200471	269,70	203,40	75,42%
	36050A01200472	218,06	218,06	100,00%
	36050A01200473	816,76	816,76	100,00%
	36050A01200474	82,65	82,65	100,00%
	36050A01200475	672,27	405,30	60,29%
	36050A01200476	1784,31	181,38	10,17%
	36050A01200477	147,90	26,01	17,59%
	36050A01200478	219,52	50,16	22,85%
	36050A01200479	572,06	220,04	38,46%

Plano Nº 0262A-0102	Referencia Catastral	Superficie (m ²)	Superficie Afectada (m ²)	Porcentaje Afectada
	36050A01200480	863,69	41,67	4,82%
	36050A01200481	3023,96	2351,13	77,75%
	36050A01200482	3609,53	1547,81	42,88%
	36050A01200484	2479,18	769,84	31,05%
	36050A01200485	5334,50	2652,65	49,73%
	36050A01200486	681,44	157,94	23,18%
	36050A01200487	2044,90	25,01	1,22%
	36050A01200488	194,61	84,45	43,40%
	36050A01200489	270,37	252,56	93,41%
	36050A01200490	850,70	608,88	71,57%
	36050A01200491	872,59	719,57	82,46%
	36050A01200492	367,63	367,63	100,00%
	36050A01200493	813,59	712,12	87,53%
	36050A01200494	683,25	423,61	62,00%
	36050A01200495	1132,37	315,98	27,90%
	36050A01200496	422,88	63,91	15,11%
	36050A01200497	1063,42	99,49	9,36%
	36050A01200498	797,60	481,70	60,39%
	36050A01200499	566,49	538,28	95,02%
	36050A01200500	438,33	288,82	65,89%
	36050A01200501	986,52	779,94	79,06%
	36050A01200502	727,71	695,24	95,54%
	36050A01200503	703,26	652,36	92,76%
	36050A01200504	1123,75	610,60	54,34%
	36050A01200505	513,37	403,38	78,57%
	36050A01200506	539,88	395,67	73,29%
	36050A01200507	1214,92	978,77	80,56%
	36050A01200508	589,97	564,96	95,76%
	36050A01200509	483,78	481,95	99,62%
	36050A01200510	1051,50	672,28	63,94%
	36050A01200511	1525,05	1525,05	100,00%
	36050A01200512	316,52	316,52	100,00%
	36050A01200513	682,13	623,55	91,41%
	36050A01200514	497,36	497,36	100,00%
	36050A01200515	607,12	607,12	100,00%
	36050A01200516	270,72	270,72	100,00%
	36050A01200517	3720,86	744,99	20,02%
	36050A01200520	8658,91	3149,16	36,37%
	36050A01200521	520,88	385,15	73,94%
	36050A01200522	859,09	602,49	70,13%
	36050A01200523	1335,60	834,62	62,49%
	36050A01200524	1418,85	63,62	4,48%
	36050A01200525	1135,20	459,36	40,47%
	36050A01200526	1004,14	730,77	72,78%
	36050A01200527	754,74	408,68	54,15%

Plano Nº 0262A-0102	Referencia Catastral	Superficie (m ²)	Superficie Afectada (m ²)	Porcentaxe Afectada
	36050A01200550	1274,61	945,81	74,20%
	36050A01200551	1010,16	865,04	85,63%
	36050A01200552	13584,96	7006,19	51,57%
	36050A01200553	2574,40	401,10	15,58%
	36050A01200564	1037,83	151,83	14,63%
	36050A01200565	3178,68	1772,11	55,75%
	36050A01200566	2622,85	1602,54	61,10%
	36050A01200568	714,74	383,76	53,69%
	36050A01200569	162,47	26,63	16,39%
	36050A01200570	2133,60	906,07	42,47%
	36050A01200571	2066,24	1433,35	69,37%
	36050A01200572	711,53	460,32	64,69%
	36050A01200573	811,27	444,42	54,78%
	36050A01200574	598,92	355,12	59,29%
	36050A01200575	63,97	59,95	93,71%
	36050A01200576	103,26	35,75	34,62%
	36050A01200577	937,43	611,66	65,25%
	36050A01200578	203,57	202,29	99,37%
	36050A01200582	670,97	274,35	40,89%
	36050A01200583	205,23	205,23	100,00%
	36050A01200584	692,38	692,38	100,00%
	36050A01200585	559,16	554,80	99,22%
	36050A01200586	323,83	323,83	100,00%
	36050A01200587	441,84	441,84	100,00%
	36050A01200588	458,83	400,07	87,19%
	36050A01200589	3737,67	1359,03	36,36%
	36050A01200590	787,00	787,00	100,00%
	36050A01200591	686,74	686,74	100,00%
	36050A01200592	468,40	468,40	100,00%
	36050A01200593	185,88	185,88	100,00%
	36050A01200594	382,53	381,72	99,79%
	36050A01200595	335,12	230,28	68,72%
	36050A01200596	207,32	149,39	72,06%
	36050A01200597	200,58	167,04	83,28%
	36050A01200598	417,36	402,56	96,45%
	36050A01200599	1690,28	259,14	15,33%
	36050A01200600	240,47	116,18	48,31%
	36050A01200601	303,77	303,77	100,00%
	36050A01200602	324,51	324,51	100,00%
	36050A01200603	598,53	592,31	98,96%
	36050A01200604	975,61	170,37	17,46%
	36050A01200605	196,14	190,04	96,89%
	36050A01200606	685,52	165,11	24,09%
	36050A01200607	345,05	117,33	34,00%
	36050A01200608	424,61	141,91	33,42%

Plano Nº 0262A-0102	Referencia Catastral	Superficie (m ²)	Superficie Afectada (m ²)	Porcentaxe Afectada
	36050A01200609	896,94	896,94	100,00%
	36050A01200610	963,51	40,03	4,15%
	36050A01200611	848,34	93,18	10,98%
	36050A01200612	491,66	63,06	12,83%
	36050A01200613	362,74	43,56	12,01%
	36050A01200614	460,18	175,60	38,16%
	36050A01200615	310,17	248,53	80,13%
	36050A01200616	270,91	263,18	97,15%
	36050A01200617	312,17	312,17	100,00%
	36050A01200618	3567,41	3494,94	97,97%
	36050A01200621	1874,56	955,18	50,95%
	36050A01200622	930,89	330,94	35,55%
	36050A01200623	730,44	525,61	71,96%
	36050A01200624	613,79	441,74	71,97%
	36050A01200625	1080,71	1013,06	93,74%
	36050A01200626	2447,88	1954,68	79,85%
	36050A01200629	127,31	6,15	4,83%
	36050A01200630	448,21	375,29	83,73%
	36050A01200633	480,15	480,15	100,00%
	36050A01200634	472,73	472,73	100,00%
	36050A01200635	966,77	966,77	100,00%
	36050A01200636	1155,36	477,63	41,34%
	36050A01200637	804,04	316,86	39,41%
	36050A01200638	318,75	76,60	24,03%
	36050A01200639	352,10	49,52	14,06%
	36050A01200674	564,11	26,49	4,70%
	36050A01200675	299,00	21,54	7,20%
	36050A01200676	667,46	75,67	11,34%
	36050A01200677	594,13	90,24	15,19%
	36050A01200678	516,12	55,42	10,74%
	36050A01200679	375,50	13,32	3,55%
	36050A01200687	561,51	561,51	100,00%
	36050A01200690	375,74	64,10	17,06%
	36050A01200694	2279,98	726,84	31,88%
	36050A01200695	2349,61	1016,99	43,28%
	36050A01200696	2424,16	932,60	38,47%
	36050A01200697	1785,85	1276,26	71,47%
	36050A01200700	116,55	29,47	25,29%
	36050A01205021	274,63	246,29	89,68%
	36050A01205022	125,13	125,13	100,00%
	36050A01205611	491,97	242,58	49,31%
	36050A01300027	899,30	210,56	23,41%
	36050A01300028	717,17	268,42	37,43%
	36050A01300033	817,28	325,59	39,84%
	36050A01300034	685,20	286,73	41,85%

Plano Nº 0262A-0102	Referencia Catastral	Superficie (m ²)	Superficie Afectada (m ²)	Porcentaxe Afectada
	36050A01300035	662,64	225,90	34,09%
	36050A01300036	672,86	193,03	28,69%
	36050A01300037	314,09	295,86	94,20%
	36050A01300038	331,22	313,37	94,61%
	36050A01300039	680,30	666,17	97,92%
	36050A01300040	670,46	670,46	100,00%
	36050A01300041	670,55	502,07	74,88%
	36050A01300042	427,69	311,56	72,85%
	36050A01300043	546,83	388,84	71,11%
	36050A01300044	676,29	475,34	70,29%
	36050A01300046	1174,56	830,59	70,72%
	36050A01300048	1617,31	1362,87	84,27%
	36050A01300052	622,98	456,41	73,26%
	36050A01300053	750,08	65,36	8,71%
	36050A01300054	511,69	85,39	16,69%
	36050A01300056	1305,01	142,55	10,92%
	36050A01300065	7640,21	3457,53	45,25%
	36050A01300069	1438,75	196,96	13,69%
	36050A01300089	259,59	81,17	31,27%
	36050A01300090	334,00	310,93	93,09%
	36050A01300091	474,16	474,16	100,00%
	36050A01300092	372,31	372,31	100,00%
	36050A01300093	1291,85	700,10	54,19%
	36050A01300094	379,80	153,19	40,33%
	36050A01300095	336,84	296,51	88,03%
	36050A01300096	1044,82	1044,82	100,00%
	36050A01300097	327,07	327,07	100,00%
	36050A01300098	781,50	149,36	19,11%
	36050A01300111	1371,97	337,70	24,61%
	36050A01300113	99,22	45,50	45,86%
	36050A01300114	542,83	512,82	94,47%
	36050A01300115	619,09	619,09	100,00%
	36050A01300116	112,69	112,69	100,00%
	36050A01300117	276,45	276,45	100,00%
	36050A01300118	297,78	297,78	100,00%
	36050A01300119	189,71	189,71	100,00%
	36050A01300120	566,31	559,68	98,83%
	36050A01300121	1608,03	635,84	39,54%
	36050A01300125	512,12	354,36	69,19%
	36050A01300126	420,25	261,78	62,29%
	36050A01300127	577,32	406,81	70,46%
	36050A01300128	423,74	328,31	77,48%
	36050A01300129	112,09	112,09	100,00%
	36050A01300130	158,34	158,34	100,00%
	36050A01300131	354,92	172,49	48,60%

Plano Nº 0262A-0102	Referencia Catastral	Superficie (m ²)	Superficie Afectada (m ²)	Porcentaxe Afectada
	36050A01300134	503,21	59,25	11,77%
	36050A01300135	228,13	173,85	76,21%
	36050A01300136	170,05	154,40	90,80%
	36050A01300137	208,43	208,11	99,85%
	36050A01300138	158,62	158,62	100,00%
	36050A01300139	152,39	152,39	100,00%
	36050A01300140	91,62	91,62	100,00%
	36050A01300141	148,79	148,79	100,00%
	36050A01300142	561,90	421,51	75,02%
	36050A01300150	882,62	293,25	33,22%
	36050A01300151	863,41	294,89	34,15%
	36050A01300152	314,17	203,27	64,70%
	36050A01300154	693,55	180,22	25,98%
	36050A01300155	264,00	53,44	20,24%
	36050A01300156	84,67	84,67	100,00%
	36050A01300157	106,52	106,52	100,00%
	36050A01300158	409,33	131,40	32,10%
	36050A01300159	288,58	98,74	34,22%
	36050A01300160	940,10	281,21	29,91%
	36050A01300161	70,40	70,40	100,00%
	36050A01300162	202,50	184,13	90,93%
	36050A01300164	413,27	412,52	99,82%
	36050A01300165	504,86	453,53	89,83%
	36050A01300166	1063,06	5,65	0,53%
	36050A01300178	616,20	495,35	80,39%
	36050A01300179	428,68	302,11	70,47%
	36050A01300181	353,98	73,29	20,71%
	36050A01300182	162,63	124,52	76,56%
	36050A01300183	202,99	202,99	100,00%
	36050A01300184	363,53	363,53	100,00%
	36050A01300185	361,31	360,90	99,89%
	36050A01300186	941,39	786,27	83,52%
	36050A01300187	351,96	351,96	100,00%
	36050A01300188	290,55	158,03	54,39%
	36050A01300189	820,79	797,37	97,15%
	36050A01300190	257,83	194,93	75,60%
	36050A01300191	449,92	317,18	70,50%
	36050A01300192	442,53	325,36	73,52%
	36050A01300193	1270,60	447,28	35,20%
	36050A01300194	997,40	430,79	43,19%
	36050A01300195	847,22	345,23	40,75%
	36050A01300196	628,35	203,44	32,38%
	36050A01300197	373,21	105,45	28,25%
	36050A01300198	982,98	477,82	48,61%
	36050A01300199	1401,57	261,67	18,67%

Plano Nº 0262A-0102	Referencia Catastral	Superficie (m ²)	Superficie Afectada (m ²)	Porcentaxe Afectada
	36050A01300200	516,87	247,87	47,96%
	36050A01300201	480,13	274,99	57,27%
	36050A01300202	591,28	466,27	78,86%
	36050A01300203	427,86	366,04	85,55%
	36050A01300204	834,67	825,38	98,89%
	36050A01300205	716,75	662,41	92,42%
	36050A01300206	653,47	504,40	77,19%
	36050A01300207	935,20	599,25	64,08%
	36050A01300208	627,01	355,15	56,64%
	36050A01300209	689,59	456,64	66,22%
	36050A01300210	577,81	381,09	65,95%
	36050A01300211	519,46	358,67	69,05%
	36050A01300212	464,94	276,03	59,37%
	36050A01300213	329,54	222,46	67,51%
	36050A01300214	347,73	234,27	67,37%
	36050A01300215	1254,70	645,08	51,41%
	36050A01300216	979,83	76,66	7,82%
	36050A01300218	221,58	41,94	18,93%
	36050A01300219	479,93	479,93	100,00%
	36050A01300220	458,72	391,22	85,28%
	36050A01300221	493,16	493,16	100,00%
	36050A01300222	718,41	276,90	38,54%
	36050A01300223	426,48	249,26	58,45%
	36050A01300224	562,87	129,11	22,94%
	36050A01300237	1250,70	50,77	4,06%
	36050A01300239	436,15	261,19	59,88%
	36050A01300240	532,07	390,69	73,43%
	36050A01300241	373,69	352,87	94,43%
	36050A01300242	288,76	288,76	100,00%
	36050A01300243	187,95	187,95	100,00%
	36050A01300244	228,28	228,28	100,00%
	36050A01300245	406,33	406,33	100,00%
	36050A01300246	529,88	529,88	100,00%
	36050A01300247	241,64	241,64	100,00%
	36050A01300248	10250,74	40,53	0,40%
	36050A01300273	529,62	217,11	40,99%
	36050A01300274	583,39	203,67	34,91%
	36050A01300275	298,59	68,31	22,88%
	36050A01300276	247,38	46,97	18,99%
	36050A01300277	398,53	40,04	10,05%
	36050A01300278	1519,11	1097,31	72,23%
	36050A01300279	2081,31	1154,40	55,47%
	36050A01300281	265,81	265,81	100,00%
	36050A01300282	285,50	276,99	97,02%
	36050A01300283	881,01	290,01	32,92%

Plano Nº 0262A-0102	Referencia Catastral	Superficie (m ²)	Superficie Afectada (m ²)	Porcentaxe Afectada
	36050A01300284	139,58	41,57	29,79%
	36050A01300285	361,17	360,38	99,78%
	36050A01300286	340,39	340,39	100,00%
	36050A01300287	269,73	269,73	100,00%
	36050A01300288	1798,81	935,81	52,02%
	36050A01300289	2215,86	453,55	20,47%
	36050A01300290	981,02	233,04	23,75%
	36050A01300323	312,13	48,92	15,67%
	36050A01300351	8820,04	5279,37	59,86%
	36050A01300365	930,39	224,04	24,08%
	36050A01300366	928,32	192,41	20,73%
	36050A01300367	833,87	126,18	15,13%
	36050A01300368	1315,70	10,30	0,78%
	36050A01300369	605,68	47,30	7,81%
	36050A01300372	640,09	125,44	19,60%
	36050A01300374	859,03	859,03	100,00%
	36050A01300375	435,27	435,27	100,00%
	36050A01300376	1191,26	1102,77	92,57%
	36050A01300398	237,08	93,66	39,51%
	36050A01300399	123,59	86,93	70,34%
	36050A01300400	118,43	96,32	81,33%
	36050A01300401	164,12	139,54	85,02%
	36050A01300402	274,83	230,47	83,86%
	36050A01300403	4737,67	4284,86	90,44%
	36050A01300404	179,52	179,52	100,00%
	36050A01300405	110,69	110,69	100,00%
	36050A01300406	185,87	185,87	100,00%
	36050A01300407	72,80	72,80	100,00%
	36050A01300408	99,84	99,84	100,00%
	36050A01300409	73,36	73,36	100,00%
	36050A01300410	61,06	58,31	95,49%
	36050A01300411	1314,03	344,03	26,18%
	36050A01300431	4205,44	916,79	21,80%
	36050A01300432	640,07	206,83	32,31%
	36050A01300433	491,12	169,47	34,51%
	36050A01300434	596,16	233,11	39,10%
	36050A01300435	295,72	191,32	64,70%
	36050A01300436	354,29	350,91	99,05%
	36050A01300437	417,20	417,20	100,00%
	36050A01300438	492,95	33,53	6,80%
	36050A01300440	287,07	287,07	100,00%
	36050A01300441	258,05	258,05	100,00%
	36050A01300442	437,07	180,36	41,27%
	36050A01300443	182,74	11,02	6,03%
	36050A01300444	1518,75	1362,97	89,74%

Plano Nº 0262A-0102	Referencia Catastral	Superficie (m ²)	Superficie Afectada (m ²)	Porcentaxe Afectada
	36050A01300445	488,15	183,73	37,64%
	36050A01300447	117,59	24,00	20,41%
	36050A01300448	674,76	348,12	51,59%
	36050A01300449	627,17	450,23	71,79%
	36050A01300451	154,99	154,99	100,00%
	36050A01300452	1077,43	1065,39	98,88%
	36050A01300453	1026,07	1026,07	100,00%
	36050A01300454	1055,06	1055,06	100,00%
	36050A01300455	2458,74	563,22	22,91%
	36050A01300456	1358,50	225,73	16,62%
	36050A01300457	2959,96	438,70	14,82%
	36050A01300466	192,01	136,79	71,24%
	36050A01300469	586,45	414,39	70,66%
	36050A01300470	314,47	24,81	7,89%
	36050A01300471	255,61	255,61	100,00%
	36050A01305002	1323,29	509,38	38,49%
	36050A01400001	2931,38	775,95	26,47%
	36050A01400002	923,46	923,46	100,00%
	36050A01400003	967,10	967,10	100,00%
	36050A01400004	1186,99	791,21	66,66%
	36050A01400005	459,26	190,49	41,48%
	36050A01400008	5195,11	1853,01	35,67%
	36050A01400011	58,87	58,87	100,00%
	36050A01400012	626,32	626,32	100,00%
	36050A01400013	2970,26	2666,55	89,77%
	36050A01400014	2215,38	1996,17	90,10%
	36050A01400015	1506,26	377,71	25,08%
	36050A01400016	1418,12	99,14	6,99%
	36050A01400024	720,09	9,54	1,33%
	36050A01400026	730,58	460,55	63,04%
	36050A01400027	3713,56	1599,43	43,07%
	36050A01400030	1745,67	182,05	10,43%
	36050A01400031	641,16	324,20	50,56%
	36050A01400032	629,16	357,93	56,89%
	36050A01400033	1255,66	1044,77	83,20%
	36050A01400034	381,10	329,59	86,48%
	36050A01400035	415,61	321,89	77,45%
	36050A01400036	717,01	548,38	76,48%
	36050A01400037	414,57	252,89	61,00%
	36050A01400038	819,69	172,27	21,02%
	36050A01400039	1187,41	263,09	22,16%
	36050A01400041	3022,44	773,21	25,58%
	36050A01400043	1894,36	853,39	45,05%
	36050A01400045	178,04	75,96	42,67%
	36050A01400046	398,11	343,70	86,33%

Plano Nº 0262A-0102	Referencia Catastral	Superficie (m ²)	Superficie Afectada (m ²)	Porcentaxe Afectada
	36050A01400047	828,41	828,41	100,00%
	36050A01400048	639,98	639,98	100,00%
	36050A01400050	493,79	31,98	6,48%
	36050A01400051	1048,83	356,69	34,01%
	36050A01400052	1101,97	304,07	27,59%
	36050A01400053	4276,99	1687,37	39,45%
	36050A01400054	793,17	211,25	26,63%
	36050A01400055	528,32	209,64	39,68%
	36050A01400056	1197,82	147,44	12,31%
	36050A01400057	343,06	28,56	8,33%
	36050A01400058	1648,11	1482,78	89,97%
	36050A01400059	643,93	329,78	51,21%
	36050A01400060	1726,27	1635,02	94,71%
	36050A01400061	1970,35	459,93	23,34%
	36050A01400062	927,10	51,69	5,58%
	36050A01400063	306,01	13,86	4,53%
	36050A01400064	1176,17	797,88	67,84%
	36050A01400077	146,06	59,80	40,94%
	36050A01400089	5061,45	4326,64	85,48%
	36050A01400090	2495,53	2421,39	97,03%
	36050A01400091	140,68	127,43	90,58%
	36050A01400092	437,09	385,19	88,13%
	36050A01400093	371,95	310,53	83,49%
	36050A01400094	879,75	463,26	52,66%
	36050A01400095	780,08	472,14	60,52%
	36050A01400098	92,54	57,54	62,17%
	36050A01400099	249,31	59,21	23,75%
	36050A01400100	356,22	56,87	15,96%
	36050A01400103	2198,37	56,49	2,57%
	36050A01400107	337,50	233,37	69,14%
	36050A01400108	973,91	516,44	53,03%
	36050A01400109	1079,06	644,23	59,70%
	36050A01400110	1130,22	1130,22	100,00%
	36050A01400111	258,71	258,71	100,00%
	36050A01400112	195,66	195,66	100,00%
	36050A01400113	662,12	662,12	100,00%
	36050A01400114	408,03	276,87	67,85%
	36050A01400117	448,12	301,44	67,27%
	36050A01400118	2092,47	1589,74	75,97%
	36050A01400119	1289,63	974,64	75,58%
	36050A01400120	841,42	559,17	66,46%
	36050A01400121	747,95	470,80	62,95%
	36050A01400122	784,79	409,84	52,22%
	36050A01400123	899,11	251,81	28,01%
	36050A01400128	1095,37	1004,94	91,74%

Plano Nº 0262A-0102	Referencia Catastral	Superficie (m ²)	Superficie Afectada (m ²)	Porcentaxe Afectada
	36050A01400129	655,40	655,40	100,00%
	36050A01400130	86,87	86,87	100,00%
	36050A01400131	91,28	91,28	100,00%
	36050A01400132	225,09	225,09	100,00%
	36050A01400133	592,60	186,54	31,48%
	36050A01400134	409,96	40,77	9,94%
	36050A01400135	394,12	142,93	36,27%
	36050A01400136	1757,48	1281,69	72,93%
	36050A01400137	247,68	224,33	90,57%
	36050A01400138	2495,45	1621,81	64,99%
	36050A01400139	1383,80	841,75	60,83%
	36050A01400140	195,82	195,82	100,00%
	36050A01400141	2481,77	1588,95	64,02%
	36050A01400142	740,66	605,19	81,71%
	36050A01400143	811,98	334,55	41,20%
	36050A01400144	665,49	382,57	57,49%
	36050A01400145	342,54	257,48	75,17%
	36050A01400146	497,15	275,22	55,36%
	36050A01400147	959,51	509,18	53,07%
	36050A01400148	623,04	369,39	59,29%
	36050A01400149	461,49	290,02	62,84%
	36050A01400150	1186,58	860,69	72,54%
	36050A01400151	3086,57	142,61	4,62%
	36050A01400162	505,79	199,69	39,48%
	36050A01400166	1337,54	323,79	24,21%
	36050A01400167	1634,73	1211,81	74,13%
	36050A01400169	1213,54	701,47	57,80%
	36050A01400170	2350,71	1090,24	46,38%
	36050A01400174	5046,64	3830,85	75,91%
	36050A01400175	308,46	308,46	100,00%
	36050A01400176	218,02	214,90	98,57%
	36050A01400177	88,73	86,65	97,66%
	36050A01400178	599,94	26,05	4,34%
	36050A01400179	241,64	21,24	8,79%
	36050A01400180	4835,20	3848,35	79,59%
	36050A01400181	745,89	494,11	66,25%
	36050A01400183	1644,72	1072,24	65,19%
	36050A01400193	883,49	568,64	64,36%
	36050A01400194	1017,72	845,62	83,09%
	36050A01400195	215,72	20,31	9,42%
	36050A01400196	1516,12	264,65	17,46%
	36050A01400197	359,98	359,98	100,00%
	36050A01400198	1565,78	1115,05	71,21%
	36050A01400200	2859,11	444,29	15,54%
	36050A01400201	3614,42	165,46	4,58%

Plano Nº 0262A-0102	Referencia Catastral	Superficie (m ²)	Superficie Afectada (m ²)	Porcentaxe Afectada
	36050A01400206	1228,29	77,53	6,31%
	36050A01400207	1334,46	742,69	55,65%
	36050A01400209	3409,41	1418,35	41,60%
	36050A01400210	188,26	178,58	94,86%
	36050A01400211	156,88	142,76	91,00%
	36050A01400212	89,84	89,84	100,00%
	36050A01400213	416,02	416,02	100,00%
	36050A01400214	148,92	148,92	100,00%
	36050A01400215	373,64	306,71	82,09%
	36050A01400216	293,42	293,42	100,00%
	36050A01400217	102,98	102,98	100,00%
	36050A01400218	96,93	96,93	100,00%
	36050A01400219	619,23	316,52	51,12%
	36050A01400220	250,90	231,89	92,42%
	36050A01400223	105,97	78,74	74,30%
	36050A01400224	179,47	179,47	100,00%
	36050A01400225	205,04	205,04	100,00%
	36050A01400226	217,98	212,69	97,57%
	36050A01400227	172,23	172,23	100,00%
	36050A01400228	87,35	82,12	94,00%
	36050A01400229	245,78	245,54	99,91%
	36050A01400231	163,15	163,15	100,00%
	36050A01400232	371,93	339,85	91,37%
	36050A01400233	388,82	246,88	63,50%
	36050A01400234	200,29	200,29	100,00%
	36050A01400235	1610,49	1286,66	79,89%
	36050A01400236	1743,80	377,41	21,64%
	36050A01400237	834,87	743,90	89,10%
	36050A01400238	81,60	81,60	100,00%
	36050A01400239	254,88	254,88	100,00%
	36050A01400240	300,11	300,11	100,00%
	36050A01400241	547,99	455,46	83,12%
	36050A01400242	1350,47	86,24	6,39%
	36050A01400243	246,16	245,35	99,67%
	36050A01400245	283,19	54,60	19,28%
	36050A01400246	696,54	113,19	16,25%
	36050A01400247	4267,71	1478,04	34,63%
	36050A01400250	2337,10	1932,75	82,70%
	36050A01400251	194,62	100,12	51,45%
	36050A01400252	855,71	682,66	79,78%
	36050A01400253	192,88	7,27	3,77%
	36050A01400261	4676,59	210,34	4,50%
	36050A01400262	236,36	103,43	43,76%
	36050A01400267	554,08	88,97	16,06%
	36050A01400268	531,08	379,14	71,39%

Plano Nº 0262A-0102	Referencia Catastral	Superficie (m ²)	Superficie Afectada (m ²)	Porcentaxe Afectada
	36050A01400269	247,91	247,91	100,00%
	36050A01400270	2192,98	2075,59	94,65%
	36050A01400271	366,85	366,85	100,00%
	36050A01400272	335,67	335,67	100,00%
	36050A01400273	559,80	559,80	100,00%
	36050A01400281	2149,55	290,64	13,52%
	36050A01400283	8155,16	4169,53	51,13%
	36050A01400284	283,07	84,82	29,96%
	36050A01400285	3701,74	34,64	0,94%
	36050A01400290	334,00	130,47	39,06%
	36050A01400291	545,56	416,83	76,40%
	36050A01400292	107,60	91,48	85,02%
	36050A01400293	199,14	168,87	84,80%
	36050A01400294	318,77	318,77	100,00%
	36050A01400295	1056,37	590,84	55,93%
	36050A01400296	397,22	298,19	75,07%
	36050A01400297	425,93	407,79	95,74%
	36050A01400298	1001,61	895,16	89,37%
	36050A01400299	264,90	264,90	100,00%
	36050A01400300	1797,52	1123,77	62,52%
	36050A01400302	219,88	219,88	100,00%
	36050A01400303	705,07	488,83	69,33%
	36050A01400304	433,38	122,52	28,27%
	36050A01400305	890,60	27,70	3,11%
	36050A01400306	654,20	532,88	81,45%
	36050A01400307	888,66	503,44	56,65%
	36050A01400308	549,62	353,44	64,31%
	36050A01400309	742,13	543,05	73,18%
	36050A01400314	4123,92	780,37	18,92%
	36050A01400315	419,41	297,40	70,91%
	36050A01400316	248,05	191,54	77,22%
	36050A01400317	300,54	300,54	100,00%
	36050A01400318	300,78	300,78	100,00%
	36050A01400319	217,84	217,84	100,00%
	36050A01400320	578,77	521,15	90,04%
	36050A01400321	57,34	57,34	100,00%
	36050A01400322	57,80	57,80	100,00%
	36050A01400323	101,97	80,99	79,43%
	36050A01400327	2055,47	94,88	4,62%
	36050A01400328	138,06	63,04	45,67%
	36050A01400329	175,94	43,59	24,77%
	36050A01400330	219,46	107,74	49,09%
	36050A01400331	1100,83	1071,63	97,35%
	36050A01400332	228,18	228,18	100,00%
	36050A01400333	3522,21	1422,94	40,40%

Plano Nº 0262A-0102	Referencia Catastral	Superficie (m ²)	Superficie Afectada (m ²)	Porcentaxe Afectada
	36050A01400336	2122,22	73,86	3,48%
	36050A01400338	563,42	97,70	17,34%
	36050A01400339	426,48	59,62	13,98%
	36050A01400340	2243,74	65,48	2,92%
	36050A01400343	567,68	528,57	93,11%
	36050A01400458	2563,55	980,85	38,26%
	36050A01400459	2072,21	2069,25	99,86%
	36050A01400460	1849,03	1683,45	91,04%
	36050A01400464	76,57	5,72	7,47%
	36050A01400465	101,01	67,59	66,92%
	36050A01400466	191,97	143,04	74,51%
	36050A01400467	161,30	44,85	27,80%
	36050A01400468	182,97	52,87	28,90%
	36050A01400469	403,54	80,24	19,88%
	36050A01400470	752,22	752,22	100,00%
	36050A01400471	88,15	88,15	100,00%
	36050A01400472	156,83	85,64	54,60%
	36050A01405196	238,33	238,15	99,92%
	36050A01460002	1484,25	1465,77	98,75%
	36050A01460003	1637,90	532,92	32,54%
	36050A01500007	3310,44	38,26	1,16%
	36050A01500008	2577,61	39,02	1,51%
	36050A01500009	561,85	561,85	100,00%
	36050A01500010	222,97	189,89	85,17%
	36050A01500012	694,02	574,93	82,84%
	36050A01500016	446,14	33,81	7,58%
	36050A01500017	266,55	38,66	14,50%
	36050A01500018	417,41	62,48	14,97%
	36050A01500021	1514,49	702,54	46,39%
	36050A01500026	397,33	118,43	29,81%
	36050A01500028	1839,61	1043,10	56,70%
	36050A01500029	284,26	284,26	100,00%
	36050A01500030	628,01	556,39	88,60%
	36050A01500031	336,92	184,98	54,90%
	36050A01500032	251,21	251,21	100,00%
	36050A01500033	668,94	345,30	51,62%
	36050A01500034	1655,15	44,93	2,71%
	36050A01500035	554,27	230,27	41,54%
	36050A01500036	3208,33	484,57	15,10%
	36050A01500037	462,82	462,82	100,00%
	36050A01500038	1017,00	1000,01	98,33%
	36050A01500039	168,66	168,66	100,00%
	36050A01500040	519,15	515,09	99,22%
	36050A01500041	296,00	219,72	74,23%
	36050A01500042	113,67	45,27	39,82%

Plano Nº 0262A-0102	Referencia Catastral	Superficie (m ²)	Superficie Afectada (m ²)	Porcentaxe Afectada
	36050A01500043	667,61	662,62	99,25%
	36050A01500044	255,96	255,96	100,00%
	36050A01500045	475,16	475,16	100,00%
	36050A01500046	470,99	227,37	48,28%
	36050A01500047	185,62	123,54	66,56%
	36050A01500048	490,08	183,05	37,35%
	36050A01500049	425,00	186,87	43,97%
	36050A01500050	334,96	162,00	48,36%
	36050A01500051	456,93	313,43	68,60%
	36050A01500052	259,90	259,90	100,00%
	36050A01500053	421,37	421,37	100,00%
	36050A01500058	506,53	104,99	20,73%
	36050A01500060	1548,12	203,15	13,12%
	36050A01500061	886,38	517,03	58,33%
	36050A01500062	248,58	248,45	99,95%
	36050A01500063	217,00	217,00	100,00%
	36050A01500064	196,78	196,78	100,00%
	36050A01500065	1776,79	217,71	12,25%
	36050A01500067	840,06	810,69	96,50%
	36050A01500068	1321,22	101,74	7,70%
	36050A01500069	462,94	462,94	100,00%
	36050A01500070	353,96	353,96	100,00%
	36050A01500071	463,93	463,93	100,00%
	36050A01500072	1862,85	995,29	53,43%
	36050A01500073	430,62	106,38	24,70%
	36050A01500074	437,05	95,70	21,90%
	36050A01500075	1165,63	226,43	19,43%
	36050A01500076	446,56	90,74	20,32%
	36050A01500077	511,57	453,31	88,61%
	36050A01500078	408,47	218,35	53,46%
	36050A01500079	547,05	351,55	64,26%
	36050A01500080	879,59	324,00	36,84%
	36050A01500081	645,30	332,30	51,50%
	36050A01500082	499,91	141,23	28,25%
	36050A01500083	308,77	66,03	21,39%
	36050A01500084	280,01	7,28	2,60%
	36050A01500085	128,62	21,61	16,80%
	36050A01500086	706,15	597,73	84,65%
	36050A01500087	687,82	479,44	69,70%
	36050A01500088	609,79	111,55	18,29%
	36050A01500089	3744,79	2963,73	79,14%
	36050A01500090	3110,37	2759,55	88,72%
	36050A01500091	406,54	406,53	100,00%
	36050A01500092	924,35	788,51	85,30%
	36050A01500093	5796,39	4700,48	81,09%

Plano Nº 0262A-0102	Referencia Catastral	Superficie (m ²)	Superficie Afectada (m ²)	Porcentaxe Afectada
	36050A01500096	818,26	816,01	99,72%
	36050A01500097	586,55	70,10	11,95%
	36050A01500098	1866,92	1634,62	87,56%
	36050A01500099	360,54	291,17	80,76%
	36050A01500100	358,73	181,11	50,49%
	36050A01500101	511,45	214,04	41,85%
	36050A01500102	2136,65	1605,19	75,13%
	36050A01500103	2181,54	2176,23	99,76%
	36050A01500104	412,10	412,10	100,00%
	36050A01500105	4192,79	376,52	8,98%
	36050A01500111	1110,01	713,88	64,31%
	36050A01500114	1870,09	336,52	17,99%
	36050A01500115	2083,87	750,79	36,03%
	36050A01500116	2446,07	763,81	31,23%
	36050A01500117	468,32	71,99	15,37%
	36050A01500118	1595,09	826,69	51,83%
	36050A01500119	3289,49	621,33	18,89%
	36050A01500123	1766,30	955,70	54,11%
	36050A01500124	2836,51	756,84	26,68%
	36050A01500125	284,18	266,13	93,65%
	36050A01500126	229,42	190,13	82,87%
	36050A01500127	864,36	802,58	92,85%
	36050A01500128	481,34	481,34	100,00%
	36050A01500129	402,81	402,81	100,00%
	36050A01500133	1646,85	697,99	42,38%
	36050A01500134	1824,83	17,64	0,97%
	36050A01500136	1218,63	972,93	79,84%
	36050A01500137	488,22	231,20	47,36%
	36050A01500138	314,36	78,24	24,89%
	36050A01500139	258,14	132,67	51,40%
	36050A01500140	242,98	187,63	77,22%
	36050A01500141	376,09	365,03	97,06%
	36050A01500142	187,02	97,44	52,10%
	36050A01500143	272,26	270,71	99,43%
	36050A01500144	841,45	841,45	100,00%
	36050A01500145	795,23	611,55	76,90%
	36050A01500146	6361,43	5067,26	79,66%
	36050A01500147	1015,41	1015,41	100,00%
	36050A01500148	538,67	538,67	100,00%
	36050A01500149	117,85	112,89	95,79%
	36050A01500150	204,76	139,93	68,34%
	36050A01500151	183,07	18,80	10,27%
	36050A01500152	133,22	64,33	48,28%
	36050A01500153	163,49	111,86	68,42%
	36050A01500154	1859,02	1665,64	89,60%

Plano Nº 0262A-0102	Referencia Catastral	Superficie (m ²)	Superficie Afectada (m ²)	Porcentaxe Afectada
	36050A01500155	9504,10	6157,32	64,79%
	36050A01500158	1387,62	41,79	3,01%
	36050A01500160	1665,80	254,88	15,30%
	36050A01500161	371,78	371,78	100,00%
	36050A01500162	766,22	731,70	95,50%
	36050A01500163	334,13	223,63	66,93%
	36050A01500164	189,28	54,32	28,70%
	36050A01500168	333,87	94,16	28,20%
	36050A01500169	77,97	23,05	29,56%
	36050A01500170	245,71	111,98	45,57%
	36050A01500171	102,57	102,57	100,00%
	36050A01500172	467,45	467,45	100,00%
	36050A01500173	198,35	92,55	46,66%
	36050A01500175	175,20	126,43	72,16%
	36050A01500176	156,69	112,17	71,59%
	36050A01500177	234,11	234,11	100,00%
	36050A01500178	1728,45	580,03	33,56%
	36050A01500191	663,85	73,21	11,03%
	36050A01500198	553,32	325,57	58,84%
	36050A01500199	376,38	97,27	25,84%
	36050A01500205	573,58	6,81	1,19%
	36050A01500206	834,57	267,28	32,03%
	36050A01500207	373,55	373,55	100,00%
	36050A01500208	362,25	362,25	100,00%
	36050A01500209	423,57	420,96	99,38%
	36050A01500210	524,61	520,91	99,30%
	36050A01500211	964,98	730,52	75,70%
	36050A01500212	359,04	357,97	99,70%
	36050A01500213	361,33	361,33	100,00%
	36050A01500214	460,98	460,98	100,00%
	36050A01500215	452,26	452,26	100,00%
	36050A01500217	521,62	521,62	100,00%
	36050A01500218	226,25	226,25	100,00%
	36050A01500219	151,65	135,31	89,22%
	36050A01500220	253,67	213,45	84,14%
	36050A01500221	285,79	225,08	78,76%
	36050A01500222	451,53	249,57	55,27%
	36050A01500223	508,67	243,55	47,88%
	36050A01500224	124,87	124,87	100,00%
	36050A01500225	237,06	175,35	73,97%
	36050A01500228	92,57	92,57	100,00%
	36050A01500229	55,35	55,35	100,00%
	36050A01500230	44,70	44,70	100,00%
	36050A01500231	53,12	53,12	100,00%
	36050A01500232	64,13	64,13	100,00%

Plano Nº 0262A-0102	Referencia Catastral	Superficie (m ²)	Superficie Afectada (m ²)	Porcentaxe Afectada
	36050A01500233	55,74	55,74	100,00%
	36050A01500234	200,29	200,29	100,00%
	36050A01500235	180,60	180,60	100,00%
	36050A01500236	80,65	80,65	100,00%
	36050A01500237	100,70	100,70	100,00%
	36050A01500238	432,53	432,53	100,00%
	36050A01500239	279,29	221,62	79,35%
	36050A01500240	141,33	40,44	28,61%
	36050A01500241	310,02	257,71	83,13%
	36050A01500242	253,82	197,54	77,83%
	36050A01500243	215,40	153,50	71,26%
	36050A01500244	273,09	60,85	22,28%
	36050A01500246	1601,89	452,47	28,25%
	36050A01500249	842,05	275,39	32,70%
	36050A01500250	618,97	488,14	78,86%
	36050A01500251	146,18	129,13	88,34%
	36050A01500252	160,67	93,50	58,20%
	36050A01500253	151,11	151,11	100,00%
	36050A01500254	235,84	233,82	99,14%
	36050A01500255	447,27	341,27	76,30%
	36050A01500256	811,19	383,97	47,33%
	36050A01500257	1215,78	359,33	29,56%
	36050A01500259	2961,77	726,60	24,53%
	36050A01500260	4290,49	2054,69	47,89%
	36050A01500261	1437,48	717,28	49,90%
	36050A01500262	427,44	427,44	100,00%
	36050A01500263	327,26	327,26	100,00%
	36050A01500264	967,12	965,37	99,82%
	36050A01500265	3100,43	484,41	15,62%
	36050A01500266	1672,54	632,99	37,85%
	36050A01500268	959,84	245,07	25,53%
	36050A01500272	255,40	17,05	6,68%
	36050A01500273	278,66	26,63	9,56%
	36050A01500274	321,65	34,70	10,79%
	36050A01500275	190,58	189,12	99,23%
	36050A01500276	1105,77	872,84	78,94%
	36050A01500277	268,68	268,68	100,00%
	36050A01500278	153,56	153,56	100,00%
	36050A01500279	270,36	270,36	100,00%
	36050A01500280	134,74	134,74	100,00%
	36050A01500281	38,52	38,52	100,00%
	36050A01500282	44,86	44,86	100,00%
	36050A01500283	44,98	44,98	100,00%
	36050A01500284	93,62	93,62	100,00%
	36050A01500285	1750,14	533,52	30,48%

Plano Nº 0262A-0102	Referencia Catastral	Superficie (m ²)	Superficie Afectada (m ²)	Porcentaxe Afectada
	36050A01500286	178,07	178,07	100,00%
	36050A01500290	190,70	4,00	2,10%
	36050A01500291	1268,29	905,87	71,42%
	36050A01500292	388,99	280,42	72,09%
	36050A01500293	347,16	240,38	69,24%
	36050A01500294	479,95	337,93	70,41%
	36050A01500295	360,16	283,15	78,62%
	36050A01500296	317,29	268,18	84,52%
	36050A01500297	186,80	186,80	100,00%
	36050A01500298	137,95	137,94	99,99%
	36050A01500299	365,72	356,81	97,56%
	36050A01500302	643,74	271,10	42,11%
	36050A01500303	347,51	347,51	100,00%
	36050A01500304	254,59	152,16	59,77%
	36050A01500305	340,96	199,71	58,57%
	36050A01500311	378,07	249,59	66,02%
	36050A01500312	474,80	307,17	64,69%
	36050A01500313	734,65	377,81	51,43%
	36050A01500314	675,33	335,10	49,62%
	36050A01500315	453,25	229,06	50,54%
	36050A01500316	404,99	204,06	50,39%
	36050A01500317	772,82	399,54	51,70%
	36050A01500318	1578,16	815,36	51,67%
	36050A01500319	675,47	381,53	56,48%
	36050A01500321	299,23	177,73	59,40%
	36050A01500322	246,71	132,34	53,64%
	36050A01500323	335,23	196,21	58,53%
	36050A01500324	126,68	80,00	63,15%
	36050A01500325	157,92	157,92	100,00%
	36050A01500326	265,15	114,24	43,08%
	36050A01500327	329,95	194,69	59,00%
	36050A01500328	374,13	240,13	64,18%
	36050A01500329	901,13	704,32	78,16%
	36050A01500332	131,27	62,80	47,84%
	36050A01500333	144,82	31,72	21,90%
	36050A01500335	238,24	195,30	81,97%
	36050A01500336	2977,76	958,43	32,19%
	36050A01500337	507,73	29,33	5,78%
	36050A01500338	636,02	294,68	46,33%
	36050A01500339	442,17	165,90	37,52%
	36050A01500340	322,64	131,78	40,84%
	36050A01500342	248,44	185,06	74,49%
	36050A01500344	679,56	576,93	84,90%
	36050A01500346	708,38	305,41	43,11%
	36050A01500347	776,46	409,71	52,77%

Plano Nº 0262A-0102	Referencia Catastral	Superficie (m ²)	Superficie Afectada (m ²)	Porcentaxe Afectada
	36050A01500348	1130,66	486,53	43,03%
	36050A01500349	1768,97	499,93	28,26%
	36050A01500350	6564,79	2114,07	32,20%
	36050A01500352	478,88	379,12	79,17%
	36050A01500353	1301,84	426,45	32,76%
	36050A01500356	580,07	255,27	44,01%
	36050A01500368	5013,93	738,22	14,72%
	36050A01500406	1904,36	41,26	2,17%
	36050A01500409	293,25	293,25	100,00%
	36050A01500410	494,73	186,07	37,61%
	36050A01500411	424,03	336,34	79,32%
	36050A01500412	453,68	259,07	57,10%
	36050A01500413	566,58	541,83	95,63%
	36050A01500414	255,16	255,16	100,00%
	36050A01500415	146,76	11,63	7,92%
	36050A01500417	3104,42	2139,06	68,90%
	36050A01500421	1604,78	521,63	32,50%
	36050A01500422	3157,97	413,17	13,08%
	36050A01500424	41,49	41,49	100,00%
	36050A01500428	965,90	407,63	42,20%
	36050A01505001	408,81	408,81	100,00%
	36050A01505006	246,35	146,80	59,59%
	36050A01506002	864,39	785,75	90,90%
	36050A01600004	2534,42	1232,31	48,62%
	36050A01600007	1333,67	1104,75	82,84%
	36050A01600008	150,32	10,32	6,87%
	36050A01600009	196,91	13,41	6,81%
	36050A01600010	1487,81	1280,86	86,09%
	36050A01600011	1137,59	934,89	82,18%
	36050A01600012	1256,85	926,46	73,71%
	36050A01600013	1301,18	771,99	59,33%
	36050A01600014	218,28	184,24	84,41%
	36050A01600015	908,30	810,87	89,27%
	36050A01600017	2234,65	535,67	23,97%
	36050A01600018	3744,33	1502,98	40,14%
	36050A01600026	831,04	495,24	59,59%
	36050A01600027	578,06	329,09	56,93%
	36050A01600028	421,45	226,73	53,80%
	36050A01600029	757,14	381,07	50,33%
	36050A01600030	871,66	426,58	48,94%
	36050A01600031	818,46	396,89	48,49%
	36050A01600032	889,75	192,84	21,67%
	36050A01600033	322,26	90,08	27,95%
	36050A01600034	345,54	134,41	38,90%
	36050A01600035	321,76	128,38	39,90%

Plano Nº 0262A-0102	Referencia Catastral	Superficie (m ²)	Superficie Afectada (m ²)	Porcentaxe Afectada
	36050A01600036	396,88	169,43	42,69%
	36050A01600037	387,34	192,90	49,80%
	36050A01600038	454,92	215,50	47,37%
	36050A01600039	436,42	214,93	49,25%
	36050A01600040	386,29	211,89	54,85%
	36050A01600041	493,73	248,22	50,27%
	36050A01600042	3649,07	451,22	12,37%
	36050A01600043	1366,46	608,86	44,56%
	36050A01600044	1141,72	1141,72	100,00%
	36050A01600045	262,71	262,71	100,00%
	36050A01600046	280,39	280,39	100,00%
	36050A01600047	516,95	496,47	96,04%
	36050A01600051	305,29	305,29	100,00%
	36050A01600052	414,63	414,63	100,00%
	36050A01600053	265,84	265,84	100,00%
	36050A01600054	259,82	259,82	100,00%
	36050A01600055	231,36	231,36	100,00%
	36050A01600056	1793,41	704,79	39,30%
	36050A01600057	925,56	513,69	55,50%
	36050A01600058	960,61	563,32	58,64%
	36050A01600059	846,10	552,09	65,25%
	36050A01600060	1033,08	861,94	83,43%
	36050A01600061	754,82	357,20	47,32%
	36050A01600062	587,87	331,18	56,34%
	36050A01600063	1433,50	817,84	57,05%
	36050A01600064	888,84	888,84	100,00%
	36050A01600065	1023,52	295,22	28,84%
	36050A01600066	456,70	91,45	20,02%
	36050A01600068	560,87	166,51	29,69%
	36050A01600069	823,60	670,03	81,35%
	36050A01600070	830,86	825,06	99,30%
	36050A01600071	290,73	268,25	92,27%
	36050A01600072	309,14	222,01	71,82%
	36050A01600073	954,66	937,53	98,21%
	36050A01600074	800,43	720,57	90,02%
	36050A01600075	974,69	478,47	49,09%
	36050A01600076	969,75	444,09	45,79%
	36050A01600077	1133,08	464,30	40,98%
	36050A01600079	1087,74	395,32	36,34%
	36050A01600080	955,67	326,96	34,21%
	36050A01600081	603,16	259,64	43,05%
	36050A01600082	629,15	283,87	45,12%
	36050A01600083	126,59	65,20	51,51%
	36050A01600084	918,34	355,22	38,68%
	36050A01600085	116,89	96,63	82,66%

Plano Nº 0262A-0102	Referencia Catastral	Superficie (m ²)	Superficie Afectada (m ²)	Porcentaxe Afectada
	36050A01600086	1650,59	825,99	50,04%
	36050A01600087	868,63	198,43	22,84%
	36050A01600088	992,00	187,59	18,91%
	36050A01600089	1105,33	193,41	17,50%
	36050A01600090	452,32	452,32	100,00%
	36050A01600091	394,13	376,93	95,64%
	36050A01600092	141,34	120,18	85,03%
	36050A01600093	55,19	55,07	99,79%
	36050A01600094	422,41	372,84	88,27%
	36050A01600095	129,07	103,53	80,21%
	36050A01600096	156,46	156,46	100,00%
	36050A01600097	672,96	83,90	12,47%
	36050A01600100	1787,16	147,55	8,26%
	36050A01600105	5009,83	649,06	12,96%
	36050A01600106	380,08	6,89	1,81%
	36050A01600117	226,45	159,91	70,62%
	36050A01600118	571,84	307,03	53,69%
	36050A01600119	256,62	118,18	46,05%
	36050A01600120	349,11	349,11	100,00%
	36050A01600121	45,71	45,71	100,00%
	36050A01600122	90,59	90,59	100,00%
	36050A01600123	235,22	235,22	100,00%
	36050A01600124	890,76	414,68	46,55%
	36050A01600125	1307,57	261,46	20,00%
	36050A01600126	1121,30	970,58	86,56%
	36050A01600127	207,28	207,28	100,00%
	36050A01600128	174,16	174,16	100,00%
	36050A01600129	441,94	441,94	100,00%
	36050A01600130	318,41	318,41	100,00%
	36050A01600131	89,27	89,27	100,00%
	36050A01600132	486,99	486,99	100,00%
	36050A01600133	87,42	87,42	100,00%
	36050A01600134	637,39	637,39	100,00%
	36050A01600135	538,13	538,13	100,00%
	36050A01600136	825,96	821,66	99,48%
	36050A01600137	586,62	505,69	86,20%
	36050A01600138	764,46	570,63	74,65%
	36050A01600139	1251,68	833,22	66,57%
	36050A01600140	919,20	789,79	85,92%
	36050A01600141	573,57	573,57	100,00%
	36050A01600142	860,20	860,20	100,00%
	36050A01600143	1296,50	1150,83	88,76%
	36050A01600144	717,31	717,31	100,00%
	36050A01600145	781,38	781,38	100,00%
	36050A01600146	1059,66	1044,16	98,54%

Plano Nº 0262A-0102	Referencia Catastral	Superficie (m ²)	Superficie Afectada (m ²)	Porcentaxe Afectada
	36050A01600147	1322,63	737,68	55,77%
	36050A01600156	583,29	20,33	3,48%
	36050A01600157	1562,98	99,17	6,34%
	36050A01600158	975,12	555,98	57,02%
	36050A01600160	1423,91	771,36	54,17%
	36050A01600178	1888,79	12,02	0,64%
	36050A01600179	452,37	30,08	6,65%
	36050A01600183	1056,64	542,79	51,37%
	36050A01600184	98,77	19,09	19,33%
	36050A01600185	360,44	357,95	99,31%
	36050A01600186	921,02	919,73	99,86%
	36050A01600187	214,97	214,97	100,00%
	36050A01600188	821,37	821,37	100,00%
	36050A01600189	193,75	193,75	100,00%
	36050A01600190	1050,25	1050,25	100,00%
	36050A01600191	212,70	186,94	87,89%
	36050A01600192	437,07	437,07	100,00%
	36050A01600193	453,72	453,72	100,00%
	36050A01600194	529,09	521,23	98,51%
	36050A01600195	368,75	84,40	22,89%
	36050A01600198	930,51	408,37	43,89%
	36050A01600199	209,99	150,44	71,64%
	36050A01600200	549,75	357,36	65,00%
	36050A01600201	780,29	446,11	57,17%
	36050A01600204	167,19	50,22	30,04%
	36050A01600205	284,61	283,91	99,76%
	36050A01600206	363,92	363,92	100,00%
	36050A01600207	320,64	311,70	97,21%
	36050A01600208	139,12	13,59	9,77%
	36050A01600212	115,48	25,71	22,26%
	36050A01600213	134,93	94,93	70,36%
	36050A01600214	127,88	127,88	100,00%
	36050A01600215	1015,05	1015,05	100,00%
	36050A01600216	524,76	500,99	95,47%
	36050A01600217	551,43	100,27	18,18%
	36050A01600220	259,25	259,25	100,00%
	36050A01600224	717,01	514,39	71,74%
	36050A01600225	164,12	125,33	76,37%
	36050A01600226	84,37	53,11	62,94%
	36050A01600227	140,56	49,84	35,46%
	36050A01600228	148,80	148,80	100,00%
	36050A01600229	599,89	599,89	100,00%
	36050A01600230	211,48	211,48	100,00%
	36050A01600231	242,35	242,35	100,00%
	36050A01600232	239,05	239,05	100,00%

Plano Nº 0262A-0102	Referencia Catastral	Superficie (m ²)	Superficie Afectada (m ²)	Porcentaxe Afectada
	36050A01600233	125,09	125,09	100,00%
	36050A01600234	131,89	131,89	100,00%
	36050A01600235	370,80	164,06	44,24%
	36050A01600236	340,18	16,69	4,91%
	36050A01600242	459,67	80,77	17,57%
	36050A01600243	707,32	663,35	93,78%
	36050A01600244	834,26	834,26	100,00%
	36050A01600245	559,51	559,51	100,00%
	36050A01600246	503,22	488,47	97,07%
	36050A01600247	739,06	587,67	79,52%
	36050A01600248	141,57	83,20	58,77%
	36050A01600251	513,25	203,02	39,56%
	36050A01600252	534,43	113,84	21,30%
	36050A01600257	833,43	833,43	100,00%
	36050A01600258	866,68	647,17	74,67%
	36050A01600259	413,58	44,12	10,67%
	36050A01600263	713,19	15,22	2,13%
	36050A01600268	366,32	17,90	4,89%
	36050A01600271	525,98	57,63	10,96%
	36050A01600272	379,35	33,42	8,81%
	36050A01600273	336,54	23,69	7,04%
	36050A01600274	881,52	125,10	14,19%
	36050A01600275	544,39	10,99	2,02%
	36050A01600287	207,34	55,58	26,81%
	36050A01600288	373,68	40,52	10,84%
	36050A01600289	232,83	44,17	18,97%
	36050A01600290	272,02	61,75	22,70%
	36050A01600299	4954,57	3976,86	80,27%
	36050A01600300	1689,98	1456,22	86,17%
	36050A01600301	458,26	383,07	83,59%
	36050A01600302	1280,29	972,83	75,99%
	36050A01600303	667,73	336,60	50,41%
	36050A01600305	2722,77	2586,26	94,99%
	36050A01600306	1196,51	884,61	73,93%
	36050A01600307	244,14	17,03	6,98%
	36050A01600308	1272,03	52,92	4,16%
	36050A01600313	3809,28	1770,22	46,47%
	36050A01600314	1603,75	1484,14	92,54%
	36050A01600315	6759,00	5193,18	76,83%
	36050A01600317	3044,09	2975,72	97,75%
	36050A01600318	3282,09	2787,28	84,92%
	36050A01600331	9826,14	6105,14	62,13%
	36050A01600332	1074,44	694,50	64,64%
	36050A01600333	325,96	297,14	91,16%
	36050A01600334	141,80	141,80	100,00%

Plano Nº 0262A-0102	Referencia Catastral	Superficie (m ²)	Superficie Afectada (m ²)	Porcentaxe Afectada
	36050A01600335	56,61	56,61	100,00%
	36050A01600336	77,90	77,90	100,00%
	36050A01600337	1095,66	1073,12	97,94%
	36050A01600338	392,24	320,72	81,77%
	36050A01600339	298,90	123,46	41,30%
	36050A01600340	740,86	87,54	11,82%
	36050A01600343	1952,33	437,38	22,40%
	36050A01600344	702,68	586,96	83,53%
	36050A01600345	323,57	260,56	80,53%
	36050A01600346	392,68	348,54	88,76%
	36050A01600347	292,40	187,90	64,26%
	36050A01600349	1509,05	213,72	14,16%
	36050A01600352	1330,22	990,57	74,47%
	36050A01600353	1063,65	699,81	65,79%
	36050A01600354	314,78	42,92	13,63%
	36050A01600355	337,98	52,64	15,57%
	36050A01600525	268,87	262,15	97,50%
	36050A01605256	1325,07	937,15	70,72%
	36050A01605261	1724,35	1605,35	93,10%
	36050A01605262	143,65	143,65	100,00%
	36050A01605264	190,18	190,18	100,00%
	36050A01605265	474,91	474,91	100,00%
	36050A01605266	528,71	372,02	70,36%
	36050A01605267	1829,25	1112,41	60,81%
	36050A01605273	125,63	125,63	100,00%
	36050A01606001	2984,81	2529,57	84,75%
	36050A01700007	1351,06	506,38	37,48%
	36050A01700008	564,24	548,59	97,23%
	36050A01700009	745,03	745,03	100,00%
	36050A01700010	639,05	639,05	100,00%
	36050A01700011	450,80	405,38	89,92%
	36050A01700012	553,55	199,31	36,01%
	36050A01700032	829,95	531,85	64,08%
	36050A01700033	736,85	736,85	100,00%
	36050A01700034	432,82	383,55	88,62%
	36050A01700035	416,69	396,69	95,20%
	36050A01700036	845,85	328,11	38,79%
	36050A01700037	405,44	305,25	75,29%
	36050A01700038	1490,42	801,77	53,79%
	36050A01700039	488,05	316,96	64,94%
	36050A01700040	350,33	95,59	27,29%
	36050A01700041	263,12	75,93	28,86%
	36050A01700042	702,98	462,30	65,76%
	36050A01700043	564,62	64,12	11,36%
	36050A01700076	1627,14	390,48	24,00%

Plano Nº 0262A-0102	Referencia Catastral	Superficie (m ²)	Superficie Afectada (m ²)	Porcentaxe Afectada
	36050A01700221	419,36	10,65	2,54%
	36050A01700223	706,15	244,37	34,61%
	36050A01700224	235,95	131,23	55,62%
	36050A01700225	221,97	158,36	71,34%
	36050A01700226	615,10	561,47	91,28%
	36050A01700227	565,67	565,67	100,00%
	36050A01700228	762,84	27,01	3,54%
	36050A01700234	2615,17	746,20	28,53%
	36050A01700235	717,95	16,29	2,27%
	36050A01700236	644,70	62,78	9,74%
	36050A01700237	515,81	515,81	100,00%
	36050A01700238	390,79	390,79	100,00%
	36050A01700239	881,22	881,22	100,00%
	36050A01700240	5207,13	4112,61	78,98%
	36050A01700241	1010,97	698,07	69,05%
	36050A01700242	530,24	530,24	100,00%
	36050A01700243	334,57	290,98	86,97%
	36050A01700244	555,23	53,51	9,64%
	36050A01700245	982,42	55,39	5,64%
	36050A01700326	579,49	23,28	4,02%
	36050A01700327	198,70	31,03	15,62%
	36050A01700328	784,35	29,90	3,81%
	36050A01700335	471,51	99,45	21,09%
	36050A01700336	627,41	114,40	18,23%
	36050A01700337	528,79	110,67	20,93%
	36050A01700338	807,20	127,18	15,76%
	36050A01700339	760,71	113,45	14,91%
	36050A01700340	701,40	56,87	8,11%
	36050A01700341	438,18	438,18	100,00%
	36050A01700342	447,35	447,35	100,00%
	36050A01700343	469,48	469,48	100,00%
	36050A01700344	323,28	323,28	100,00%
	36050A01700345	314,05	314,05	100,00%
	36050A01700346	522,28	487,00	93,25%
	36050A01700347	316,39	316,39	100,00%
	36050A01700348	396,97	396,97	100,00%
	36050A01700349	1074,06	1074,06	100,00%
	36050A01700350	1549,82	804,66	51,92%
	36050A01700351	998,59	998,59	100,00%
	36050A01700352	3815,44	3773,92	98,91%
	36050A01700353	1644,71	1644,71	100,00%
	36050A01700354	1651,61	1324,61	80,20%
	36050A01700355	89,45	89,45	100,00%
	36050A01700356	1862,31	1187,37	63,76%
	36050A01700357	744,60	99,66	13,38%

Plano Nº 0262A-0102	Referencia Catastral	Superficie (m ²)	Superficie Afectada (m ²)	Porcentaxe Afectada
	36050A01700358	575,53	25,93	4,51%
	36050A01700363	374,29	10,75	2,87%
	36050A01700364	1536,19	669,98	43,61%
	36050A01700370	5282,97	1644,47	31,13%
	36050A01700371	564,51	564,51	100,00%
	36050A01700372	865,65	795,96	91,95%
	36050A01700373	551,05	551,05	100,00%
	36050A01700378	53,75	53,49	99,51%
	36050A01700383	500,62	500,62	100,00%
	36050A01700384	86,19	86,19	100,00%
	36050A01700385	149,62	149,62	100,00%
	36050A01700386	327,33	327,33	100,00%
	36050A01700387	333,46	311,65	93,46%
	36050A01700388	388,54	289,61	74,54%
	36050A01700389	349,20	339,47	97,21%
	36050A01700390	1640,89	1352,38	82,42%
	36050A01709108	122,95	122,95	100,00%
	36050A02200089	3865,74	836,40	21,64%
	36050A02200090	208,61	208,61	100,00%
	36050A02200091	306,19	306,19	100,00%
	36050A02200092	341,31	341,31	100,00%
	36050A02200093	400,19	156,31	39,06%
	36050A02200095	680,96	680,96	100,00%
	36050A02200096	745,52	745,52	100,00%
	36050A02200097	423,62	185,67	43,83%
	36050A02200114	1440,15	398,48	27,67%
	36050A02200115	1661,29	433,96	26,12%
	36050A02200121	835,63	291,68	34,90%
	36050A02200122	1268,29	454,40	35,83%
	36050A02200123	281,99	212,67	75,42%
	36050A02200124	263,17	263,17	100,00%
	36050A02200125	147,07	147,07	100,00%
	36050A02200126	202,22	202,22	100,00%
	36050A02200127	928,48	928,48	100,00%
	36050A02200128	213,73	156,60	73,27%
	36050A02200129	421,94	225,16	53,36%
	36050A02200130	360,62	138,23	38,33%
	36050A02200132	1192,09	301,37	25,28%
	36050A02200343	824,42	383,81	46,56%
	36050A02200346	174,41	173,68	99,58%
	36050A02200347	1681,62	776,61	46,18%
	36050A02200348	293,07	293,07	100,00%
	36050A02200349	726,33	614,29	84,57%
	36050A02200350	163,18	163,18	100,00%
	36050A02200351	161,33	161,33	100,00%

Plano Nº 0262A-0102	Referencia Catastral	Superficie (m ²)	Superficie Afectada (m ²)	Porcentaje Afectada
	36050A02200352	335,07	335,07	100,00%
	36050A02200353	222,80	222,80	100,00%
	36050A02200354	237,79	237,79	100,00%
	36050A02200355	215,68	215,68	100,00%
	36050A02200356	218,32	213,30	97,70%
	36050A02200357	792,32	789,91	99,70%
	36050A02200358	412,76	407,73	98,78%
	36050A02200359	393,90	277,73	70,51%
	36050A02200360	164,33	128,74	78,34%
	36050A02200361	639,52	626,77	98,01%
	36050A02200362	317,23	64,05	20,19%
	36050A02200363	164,03	155,98	95,09%
	36050A02200364	338,60	338,60	100,00%
	36050A02200365	158,85	72,44	45,60%
	36050A02200374	382,53	5,40	1,41%
	36050A02200378	426,52	407,92	95,64%
	36050A02200379	152,26	131,70	86,50%
	36050A02200380	250,57	250,57	100,00%
	36050A02200381	350,40	350,40	100,00%
	36050A02200382	268,07	268,07	100,00%
	36050A02200383	307,54	307,54	100,00%
	36050A02200384	315,29	315,29	100,00%
	36050A02200390	317,75	289,52	91,12%
	36050A02200396	4295,42	182,59	4,25%
	36050A02200400	342,26	342,26	100,00%
	36050A02300397	1154,72	292,24	25,31%
	36050A02300398	895,76	458,53	51,19%
	36050A02300399	1328,04	240,78	18,13%
	36050A11100756	1910,32	13,77	0,72%
	36050A11101119	663,21	68,94	10,39%
	36050A11101140	620,61	409,92	66,05%
	36050A11101141	2538,19	632,83	24,93%
	36050A11101142	889,94	740,65	83,23%
	36050A11200001	338,35	338,35	100,00%
	36050A11200002	3533,18	2614,18	73,99%
	36050A11200003	1231,49	369,03	29,97%
	36050A11200004	2351,34	215,59	9,17%
	36050A11200005	1341,60	231,70	17,27%
	36050A11200006	1650,00	309,91	18,78%
	36050A11200007	1520,68	324,32	21,33%
	36050A11200008	1898,95	361,44	19,03%
	36050A11200009	3883,40	3488,04	89,82%
	36050A11200010	1493,32	1493,32	100,00%
	36050A11200011	180,39	180,39	100,00%
	36050A11200012	112,65	112,65	100,00%

Plano Nº 0262A-0102	Referencia Catastral	Superficie (m ²)	Superficie Afectada (m ²)	Porcentaxe Afectada
	36050A11200013	213,14	213,14	100,00%
	36050A11200014	364,97	364,97	100,00%
	36050A11200015	168,51	168,51	100,00%
	36050A11200016	95,25	95,25	100,00%
	36050A11200017	375,61	375,61	100,00%
	36050A11200018	229,08	229,08	100,00%
	36050A11200019	1954,75	1624,25	83,09%
	36050A11200020	143,41	143,41	100,00%
	36050A11200021	114,61	114,61	100,00%
	36050A11200022	127,88	127,88	100,00%
	36050A11200023	112,00	112,00	100,00%
	36050A11200024	61,39	61,39	100,00%
	36050A11200025	81,29	81,29	100,00%
	36050A11200026	601,02	315,46	52,49%
	36050A11200027	679,32	116,46	17,14%
	36050A11200042	315,19	81,06	25,72%
	36050A11200045	509,53	83,10	16,31%
	36050A11200046	468,15	4,39	0,94%
	36050A11200047	216,09	216,09	100,00%
	36050A11200048	249,66	249,66	100,00%
	36050A11200049	227,67	227,67	100,00%
	36050A11200050	734,61	625,54	85,15%
	36050A11200056	1111,64	85,52	7,69%
	36050A11200057	501,48	40,46	8,07%
	36050A11200132	572,68	258,38	45,12%
	36050A11200135	538,01	240,49	44,70%
	36050A11200138	3187,23	2446,99	76,77%
	36050A11200139	198,28	198,28	100,00%
	36050A11200140	492,93	225,02	45,65%
	36050A11200141	677,13	365,23	53,94%
	36050A11200142	193,03	107,61	55,74%
	36050A11200143	2976,40	256,77	8,63%
	36050A11200144	296,28	81,86	27,63%
	36050A11200147	1109,33	559,60	50,44%
	36050A11200148	587,24	281,42	47,92%
	36050A11200149	366,63	305,10	83,22%
	36050A11200150	425,52	308,31	72,45%
	36050A11200151	628,82	417,34	66,37%
	36050A11200152	718,72	718,72	100,00%
	36050A11200153	321,95	125,69	39,04%
	36050A11200154	2591,90	333,53	12,87%
	36050A11200156	258,54	28,53	11,04%
	36050A11200157	605,67	595,87	98,38%
	36050A11200160	352,56	114,39	32,45%
	36050A11200161	995,39	308,14	30,96%

Plano Nº 0262A-0102	Referencia Catastral	Superficie (m ²)	Superficie Afectada (m ²)	Porcentaxe Afectada
	36050A11200162	1564,59	697,54	44,58%
	36050A11200163	1198,02	647,23	54,03%
	36050A11200164	420,92	234,19	55,64%
	36050A11200165	188,97	99,38	52,59%
	36050A11200166	379,00	149,03	39,32%
	36050A11200167	493,46	488,48	98,99%
	36050A11200168	201,50	201,50	100,00%
	36050A11200169	228,19	228,19	100,00%
	36050A11200170	220,46	220,46	100,00%
	36050A11200171	640,79	640,79	100,00%
	36050A11200174	2417,79	2076,40	85,88%
	36050A11200175	229,49	229,49	100,00%
	36050A11200176	2503,00	1283,88	51,29%
	36050A11200177	784,55	275,47	35,11%
	36050A11200178	632,56	116,98	18,49%
	36050A11200182	171,82	16,42	9,56%
	36050A11200183	440,83	112,07	25,42%
	36050A11200184	564,23	467,02	82,77%
	36050A11200185	276,57	276,44	99,95%
	36050A11200186	63,09	63,09	100,00%
	36050A11200187	38,49	38,49	100,00%
	36050A11200190	185,94	136,41	73,36%
	36050A11200191	216,73	216,73	100,00%
	36050A11200192	157,66	157,66	100,00%
	36050A11200193	126,72	126,72	100,00%
	36050A11200194	188,34	188,34	100,00%
	36050A11200195	520,90	259,45	49,81%
	36050A11200197	865,68	316,86	36,60%
	36050A11200200	1297,58	40,90	3,15%
	36050A11200221	2583,32	481,52	18,64%
	36050A11200226	4047,78	1758,49	43,44%
	36050A11200227	206,59	206,59	100,00%
	36050A11200231	1312,69	66,28	5,05%
	36050A11200232	1176,26	677,94	57,64%
	36050A11200233	858,83	837,82	97,55%
	36050A11200234	182,61	182,61	100,00%
	36050A11200235	103,02	103,02	100,00%
	36050A11200236	414,68	414,68	100,00%
	36050A11200237	706,73	631,93	89,42%
	36050A11200240	1906,53	1413,51	74,14%
	36050A11200241	320,31	214,60	67,00%
	36050A11200242	377,24	286,45	75,93%
	36050A11200243	147,41	147,41	100,00%
	36050A11200244	273,50	273,50	100,00%
	36050A11200245	579,54	579,54	100,00%

Plano Nº 0262A-0102	Referencia Catastral	Superficie (m ²)	Superficie Afectada (m ²)	Porcentaxe Afectada
	36050A11200246	167,49	161,76	96,58%
	36050A11200247	163,36	163,21	99,90%
	36050A11200248	198,90	43,55	21,89%
	36050A11200257	4216,25	2592,52	61,49%
	36050A11200258	172,74	159,09	92,10%
	36050A11200259	364,42	196,79	54,00%
	36050A11200260	592,41	591,97	99,93%
	36050A11200261	654,22	654,22	100,00%
	36050A11200262	438,97	82,86	18,87%
	36050A11200263	282,50	282,50	100,00%
	36050A11200265	1577,62	388,40	24,62%
	36050A11200266	391,62	391,62	100,00%
	36050A11200267	553,53	553,53	100,00%
	36050A11200268	416,74	416,74	100,00%
	36050A11200269	210,33	210,32	100,00%
	36050A11200270	169,63	169,63	100,00%
	36050A11200271	499,67	499,67	100,00%
	36050A11200272	801,28	307,18	38,34%
	36050A11200273	496,53	175,74	35,39%
	36050A11200274	522,70	166,89	31,93%
	36050A11200275	6603,65	2291,26	34,70%
	36050A11200277	409,26	374,39	91,48%
	36050A11200278	373,66	373,66	100,00%
	36050A11200279	396,78	382,81	96,48%
	36050A11200280	744,85	718,67	96,48%
	36050A11200281	418,83	408,63	97,57%
	36050A11200282	254,92	242,21	95,01%
	36050A11200283	331,36	313,47	94,60%
	36050A11200284	264,66	239,59	90,53%
	36050A11200285	775,53	256,85	33,12%
	36050A11200286	588,64	249,95	42,46%
	36050A11200287	1428,93	591,18	41,37%
	36050A11200288	60,72	60,72	100,00%
	36050A11200289	101,18	101,18	100,00%
	36050A11200290	95,24	95,24	100,00%
	36050A11200291	360,20	221,34	61,45%
	36050A11200292	210,12	133,75	63,65%
	36050A11200293	283,23	168,54	59,51%
	36050A11200294	197,33	197,33	100,00%
	36050A11200295	536,61	384,35	71,63%
	36050A11200296	498,86	363,93	72,95%
	36050A11200297	631,75	482,80	76,42%
	36050A11200298	1414,26	451,06	31,89%
	36050A11200299	313,26	128,56	41,04%
	36050A11200311	2024,65	34,72	1,71%

Plano Nº 0262A-0102	Referencia Catastral	Superficie (m ²)	Superficie Afectada (m ²)	Porcentaxe Afectada
	36050A11200318	1514,17	749,87	49,52%
	36050A11200327	150,52	27,93	18,56%
	36050A11200328	1192,65	1116,23	93,59%
	36050A11200329	434,09	258,14	59,47%
	36050A11200330	539,29	539,29	100,00%
	36050A11200331	550,34	550,34	100,00%
	36050A11200332	279,39	204,92	73,35%
	36050A11200333	752,23	752,23	100,00%
	36050A11200334	1116,85	1053,14	94,30%
	36050A11200335	1081,29	784,45	72,55%
	36050A11200337	1409,88	239,94	17,02%
	36050A11200338	843,50	678,30	80,42%
	36050A11200339	2792,13	315,06	11,28%
	36050A11200362	1073,11	34,69	3,23%
	36050A11200363	1590,37	481,45	30,27%
	36050A11200364	976,92	104,62	10,71%
	36050A11200365	866,25	111,34	12,85%
	36050A11200366	313,18	32,98	10,53%
	36050A11200367	404,06	52,27	12,94%
	36050A11200370	1168,19	73,90	6,33%
	36050A11200426	1490,04	115,78	7,77%
	36050A11200440	1437,27	346,58	24,11%
	36050A11200441	457,97	83,84	18,31%
	36050A11200442	134,48	42,81	31,83%
	36050A11200443	374,68	77,64	20,72%
	36050A11200444	360,93	90,53	25,08%
	36050A11200445	53,93	53,93	100,00%
	36050A11200446	68,74	68,74	100,00%
	36050A11200447	1043,87	285,27	27,33%
	36050A11200449	546,25	189,57	34,70%
	36050A11200450	896,56	263,57	29,40%
	36050A11200454	211,17	76,03	36,01%
	36050A11200455	563,95	70,15	12,44%
	36050A11200477	6716,04	2263,48	33,70%
	36050A11200478	276,70	276,70	100,00%
	36050A11200479	724,77	724,77	100,00%
	36050A11200480	619,25	513,34	82,90%
	36050A11200481	341,50	110,15	32,25%
	36050A11200482	1559,21	120,66	7,74%
	36050A11200484	503,20	253,94	50,47%
	36050A11200485	823,24	553,89	67,28%
	36050A11200486	386,91	328,70	84,96%
	36050A11200487	1093,04	1038,79	95,04%
	36050A11200488	425,99	141,75	33,28%
	36050A11200498	261,56	23,36	8,93%

Plano Nº 0262A-0102	Referencia Catastral	Superficie (m ²)	Superficie Afectada (m ²)	Porcentaxe Afectada
	36050A11200501	296,97	295,73	99,58%
	36050A11200502	129,12	111,44	86,31%
	36050A11200503	169,90	169,90	100,00%
	36050A11200504	25,09	25,09	100,00%
	36050A11200505	49,20	49,20	100,00%
	36050A11200506	114,52	114,52	100,00%
	36050A11200507	182,73	9,27	5,07%
	36050A11200508	76,41	76,41	100,00%
	36050A11200509	500,07	500,07	100,00%
	36050A11200511	3530,29	3228,59	91,45%
	36050A11200512	133,94	58,36	43,58%
	36050A11200513	217,02	66,42	30,61%
	36050A11200514	110,30	27,70	25,11%
	36050A11200515	840,17	91,98	10,95%
	36050A11200516	888,41	415,27	46,74%
	36050A11200517	390,20	191,43	49,06%
	36050A11200518	361,79	210,82	58,27%
	36050A11200519	370,13	202,89	54,82%
	36050A11200522	167,57	29,89	17,84%
	36050A11200523	127,02	15,17	11,94%
	36050A11200524	132,93	3,13	2,35%
	36050A11200530	496,94	288,49	58,05%
	36050A11200532	306,83	21,01	6,85%
	36050A11200533	356,95	80,18	22,46%
	36050A11200534	394,39	334,48	84,81%
	36050A11200535	553,39	311,10	56,22%
	36050A11200536	285,32	255,03	89,38%
	36050A11200537	233,79	233,64	99,94%
	36050A11200538	211,61	211,61	100,00%
	36050A11200539	2674,28	2674,28	100,00%
	36050A11200540	173,74	173,74	100,00%
	36050A11200541	647,12	638,77	98,71%
	36050A11200542	835,50	537,05	64,28%
	36050A11200550	524,35	524,35	100,00%
	36050A11200551	7081,71	1319,00	18,63%
	36050A11200563	700,72	17,11	2,44%
	36050A11200564	616,49	185,33	30,06%
	36050A11200565	644,14	506,48	78,63%
	36050A11200566	612,63	551,14	89,96%
	36050A11200567	416,66	416,66	100,00%
	36050A11200568	1124,27	1124,27	100,00%
	36050A11200569	747,89	656,58	87,79%
	36050A11200571	525,34	463,73	88,27%
	36050A11200572	310,05	295,12	95,18%
	36050A11200573	143,82	47,37	32,94%

Plano Nº 0262A-0102	Referencia Catastral	Superficie (m ²)	Superficie Afectada (m ²)	Porcentaxe Afectada
	36050A11200574	194,03	6,36	3,28%
	36050A11200575	1440,53	1410,24	97,90%
	36050A11200576	216,26	216,26	100,00%
	36050A11200578	712,77	70,33	9,87%
	36050A11200579	780,52	572,21	73,31%
	36050A11200581	519,35	388,50	74,81%
	36050A11200582	341,06	228,50	67,00%
	36050A11200583	294,23	211,13	71,76%
	36050A11200584	164,73	164,73	100,00%
	36050A11200585	198,97	198,97	100,00%
	36050A11200586	218,07	218,07	100,00%
	36050A11200587	256,89	198,32	77,20%
	36050A11200591	352,28	84,38	23,95%
	36050A11200592	232,20	33,39	14,38%
	36050A11200602	135,75	24,49	18,04%
	36050A11200603	240,14	167,44	69,73%
	36050A11200604	467,91	143,49	30,67%
	36050A11200605	136,50	136,50	100,00%
	36050A11200606	366,99	366,99	100,00%
	36050A11200607	151,32	151,32	100,00%
	36050A11200608	482,95	482,95	100,00%
	36050A11200609	81,83	77,19	94,33%
	36050A11200610	252,97	37,66	14,89%
	36050A11200611	381,91	7,47	1,96%
	36050A11200638	1569,85	481,86	30,69%
	36050A11200639	1743,04	310,70	17,83%
	36050A11200640	2535,04	279,92	11,04%
	36050A11200641	363,69	154,54	42,49%
	36050A11200653	748,69	108,90	14,55%
	36050A11200656	65,96	57,49	87,16%
	36050A11200657	107,20	74,97	69,94%
	36050A11200658	448,22	229,75	51,26%
	36050A11200662	3115,43	191,88	6,16%
	36050A11200664	3231,38	1307,25	40,45%
	36050A11200666	791,88	203,01	25,64%
	36050A11200667	249,51	11,53	4,62%
	36050A11200671	298,98	298,98	100,00%
	36050A11200673	553,35	536,00	96,86%
	36050A11200674	770,58	770,58	100,00%
	36050A11200675	622,06	622,06	100,00%
	36050A11200676	284,90	284,90	100,00%
	36050A11200677	445,42	318,70	71,55%
	36050A11200678	714,71	303,33	42,44%
	36050A11200688	936,41	68,82	7,35%
	36050A11200704	490,64	167,16	34,07%

Plano Nº 0262A-0102	Referencia Catastral	Superficie (m ²)	Superficie Afectada (m ²)	Porcentaxe Afectada
	36050A11200705	1223,59	1105,75	90,37%
	36050A11200706	653,69	653,69	100,00%
	36050A11200707	163,09	163,09	100,00%
	36050A11200709	431,50	78,50	18,19%
	36050A11200710	387,38	374,96	96,80%
	36050A11200711	480,10	480,10	100,00%
	36050A11200712	303,13	303,13	100,00%
	36050A11200713	178,87	178,87	100,00%
	36050A11200715	144,69	144,69	100,00%
	36050A11200716	64,98	64,98	100,00%
	36050A11200717	120,81	120,81	100,00%
	36050A11200718	1390,56	1222,81	87,94%
	36050A11200719	144,59	144,59	100,00%
	36050A11200720	108,86	108,86	100,00%
	36050A11200721	620,24	564,49	91,01%
	36050A11200722	505,51	125,35	24,80%
	36050A11200726	466,82	466,82	100,00%
	36050A11200727	167,51	167,51	100,00%
	36050A11200728	188,67	188,24	99,77%
	36050A11200729	188,03	144,68	76,95%
	36050A11200730	155,14	131,52	84,77%
	36050A11200731	552,30	422,64	76,52%
	36050A11200732	152,96	56,92	37,22%
	36050A11200733	191,94	13,84	7,21%
	36050A11200740	458,33	254,90	55,61%
	36050A11200744	1935,90	674,23	34,83%
	36050A11200745	1594,76	37,94	2,38%
	36050A11200746	336,05	333,62	99,28%
	36050A11200747	981,71	943,15	96,07%
	36050A11200748	240,80	213,29	88,58%
	36050A11200749	1634,17	572,76	35,05%
	36050A11200752	104,29	5,00	4,79%
	36050A11200753	114,05	19,90	17,45%
	36050A11200755	212,39	11,26	5,30%
	36050A11200756	497,26	497,26	100,00%
	36050A11200757	287,37	287,37	100,00%
	36050A11200760	39,20	12,08	30,81%
	36050A11200761	108,49	86,85	80,05%
	36050A11200762	24,05	24,05	100,00%
	36050A11200763	476,39	476,39	100,00%
	36050A11200766	227,64	44,93	19,74%
	36050A11200772	5060,64	236,08	4,66%
	36050A11200773	1509,42	39,32	2,61%
	36050A11200778	134,96	134,96	100,00%
	36050A11200779	256,73	94,46	36,79%

Plano Nº 0262A-0102	Referencia Catastral	Superficie (m ²)	Superficie Afectada (m ²)	Porcentaxe Afectada
	36050A11200780	22,31	22,31	100,00%
	36050A11200781	32,91	32,91	100,00%
	36050A11200782	55,02	55,02	100,00%
	36050A11200783	55,44	55,44	100,00%
	36050A11200784	500,84	500,84	100,00%
	36050A11200785	85,04	85,04	100,00%
	36050A11200786	3620,76	1761,47	48,65%
	36050A11200787	845,54	112,94	13,36%
	36050A11200788	2390,18	302,09	12,64%
	36050A11200789	1400,54	62,68	4,48%
	36050A11200790	1000,64	297,26	29,71%
	36050A11200791	1341,95	1001,89	74,66%
	36050A11200792	335,02	335,02	100,00%
	36050A11200793	390,20	390,20	100,00%
	36050A11200802	1279,26	501,20	39,18%
	36050A11200803	1152,45	972,12	84,35%
	36050A11200804	303,30	127,63	42,08%
	36050A11200805	517,70	514,95	99,47%
	36050A11200806	185,34	185,34	100,00%
	36050A11200807	588,19	587,25	99,84%
	36050A11200808	411,86	361,78	87,84%
	36050A11200809	228,70	156,63	68,49%
	36050A11200811	441,25	65,75	14,90%
	36050A11200830	567,33	107,94	19,03%
	36050A11200831	986,73	421,14	42,68%
	36050A11200832	1126,52	550,49	48,87%
	36050A11200833	859,75	497,68	57,89%
	36050A11200834	551,47	362,66	65,76%
	36050A11200835	554,75	461,16	83,13%
	36050A11200836	561,16	551,87	98,34%
	36050A11200837	970,16	970,15	100,00%
	36050A11200838	912,57	912,57	100,00%
	36050A11200839	845,52	845,52	100,00%
	36050A11200840	587,74	587,74	100,00%
	36050A11200842	116,78	116,78	100,00%
	36050A11200843	2434,12	2261,38	92,90%
	36050A11200844	51,22	51,02	99,60%
	36050A11200845	451,12	451,12	100,00%
	36050A11200846	86,01	86,01	100,00%
	36050A11200847	535,50	470,26	87,82%
	36050A11200848	484,94	484,94	100,00%
	36050A11200849	117,17	117,17	100,00%
	36050A11200851	126,43	126,43	100,00%
	36050A11200853	160,71	160,71	100,00%
	36050A11200854	57,32	57,32	100,00%

Plano Nº 0262A-0102	Referencia Catastral	Superficie (m ²)	Superficie Afectada (m ²)	Porcentaxe Afectada
	36050A11200855	197,92	197,92	100,00%
	36050A11200856	119,21	119,21	100,00%
	36050A11200857	204,68	175,44	85,72%
	36050A11200858	67,40	67,40	100,00%
	36050A11200860	241,31	241,31	100,00%
	36050A11200871	101,68	101,68	100,00%
	36050A11200872	643,95	450,09	69,90%
	36050A11200876	419,83	24,93	5,94%
	36050A11200877	583,92	559,63	95,84%
	36050A11200878	1099,86	1099,86	100,00%
	36050A11200879	348,23	323,53	92,91%
	36050A11200880	1051,86	191,82	18,24%
	36050A11200881	96,53	59,27	61,41%
	36050A11200882	215,85	35,75	16,56%
	36050A11200883	299,73	59,02	19,69%
	36050A11200891	184,77	67,04	36,28%
	36050A11200892	355,10	183,36	51,63%
	36050A11200893	908,40	750,39	82,61%
	36050A11200894	131,81	131,81	100,00%
	36050A11200895	107,48	107,48	100,00%
	36050A11200896	360,57	360,57	100,00%
	36050A11200897	723,08	723,08	100,00%
	36050A11200898	149,27	126,60	84,81%
	36050A11200899	111,02	103,42	93,15%
	36050A11200901	95,94	95,51	99,55%
	36050A11200902	8613,14	2058,63	23,90%
	36050A11200904	1036,12	835,34	80,62%
	36050A11200905	74,80	74,80	100,00%
	36050A11200906	102,73	102,73	100,00%
	36050A11200908	368,15	289,64	78,68%
	36050A11200909	283,13	229,15	80,93%
	36050A11200910	327,33	261,08	79,76%
	36050A11200911	155,64	109,43	70,31%
	36050A11200912	252,78	174,58	69,06%
	36050A11200913	3169,05	158,87	5,01%
	36050A11200915	389,77	389,77	100,00%
	36050A11200916	332,47	291,63	87,71%
	36050A11200917	432,88	173,88	40,17%
	36050A11200918	661,10	167,92	25,40%
	36050A11200919	221,84	118,03	53,21%
	36050A11200920	187,91	101,03	53,77%
	36050A11200921	193,53	123,85	63,99%
	36050A11200922	163,02	123,38	75,68%
	36050A11200923	169,13	141,14	83,45%
	36050A11200924	186,52	108,54	58,20%

Plano Nº 0262A-0102	Referencia Catastral	Superficie (m ²)	Superficie Afectada (m ²)	Porcentaxe Afectada
	36050A11200949	2674,03	2564,39	95,90%
	36050A11200953	118,09	118,09	100,00%
	36050A11200954	136,84	136,84	100,00%
	36050A11200955	204,28	184,46	90,30%
	36050A11200956	352,30	154,88	43,96%
	36050A11200957	333,08	92,27	27,70%
	36050A11200958	395,31	342,21	86,57%
	36050A11200959	657,21	487,28	74,14%
	36050A11200960	459,50	361,39	78,65%
	36050A11200961	680,41	553,33	81,32%
	36050A11200962	1130,84	643,99	56,95%
	36050A11200963	1756,86	1545,75	87,98%
	36050A11200964	2163,29	2033,67	94,01%
	36050A11200965	187,32	187,32	100,00%
	36050A11200966	915,61	915,61	100,00%
	36050A11200967	459,98	459,98	100,00%
	36050A11200968	296,24	296,24	100,00%
	36050A11200969	773,47	773,47	100,00%
	36050A11200970	867,32	867,28	100,00%
	36050A11200971	645,76	446,69	69,17%
	36050A11200972	408,94	408,94	100,00%
	36050A11200973	225,14	225,14	100,00%
	36050A11200974	611,49	611,44	99,99%
	36050A11200975	1682,25	269,37	16,01%
	36050A11200977	644,03	322,53	50,08%
	36050A11200978	492,75	458,40	93,03%
	36050A11200979	975,42	944,37	96,82%
	36050A11200980	812,58	807,90	99,42%
	36050A11200981	1312,10	1290,68	98,37%
	36050A11200982	1133,34	631,51	55,72%
	36050A11200983	883,34	537,79	60,88%
	36050A11200984	2755,69	528,56	19,18%
	36050A11200990	685,67	468,48	68,32%
	36050A11200991	129,59	129,59	100,00%
	36050A11200992	144,66	144,66	100,00%
	36050A11200993	139,60	139,60	100,00%
	36050A11200994	73,44	73,44	100,00%
	36050A11200995	53,28	53,28	100,00%
	36050A11200996	73,95	73,95	100,00%
	36050A11200997	81,89	17,24	21,06%
	36050A11200998	223,30	201,22	90,11%
	36050A11200999	307,02	307,02	100,00%
	36050A11201000	205,72	205,72	100,00%
	36050A11201001	192,23	140,28	72,97%
	36050A11201004	480,90	155,35	32,30%

Plano Nº 0262A-0102	Referencia Catastral	Superficie (m ²)	Superficie Afectada (m ²)	Porcentaxe Afectada
	36050A11201014	2282,86	708,26	31,03%
	36050A11201015	276,52	276,52	100,00%
	36050A11201016	780,74	85,52	10,95%
	36050A11201018	653,52	415,14	63,52%
	36050A11201019	260,30	156,14	59,99%
	36050A11201020	116,88	33,42	28,59%
	36050A11201021	105,35	105,35	100,00%
	36050A11201022	113,98	113,98	100,00%
	36050A11201023	627,01	245,48	39,15%
	36050A11201024	535,57	352,28	65,78%
	36050A11201027	762,84	718,98	94,25%
	36050A11201028	436,80	22,69	5,20%
	36050A11201041	493,64	276,97	56,11%
	36050A11201042	121,23	69,09	56,99%
	36050A11201043	562,57	545,53	96,97%
	36050A11201044	869,78	869,78	100,00%
	36050A11201045	667,34	397,27	59,53%
	36050A11201046	57,67	57,67	100,00%
	36050A11201047	727,56	181,91	25,00%
	36050A11201048	309,52	101,31	32,73%
	36050A11201050	458,11	134,68	29,40%
	36050A11201051	209,55	37,83	18,05%
	36050A11201052	164,55	21,85	13,28%
	36050A11201053	231,72	18,13	7,83%
	36050A11201054	974,34	10,28	1,05%
	36050A11201061	570,50	228,80	40,10%
	36050A11201062	531,61	447,84	84,24%
	36050A11201063	1021,85	952,00	93,16%
	36050A11201064	80,20	80,20	100,00%
	36050A11201082	9398,77	3899,84	41,49%
	36050A11201092	278,40	86,48	31,06%
	36050A11201093	357,51	328,35	91,84%
	36050A11201094	432,19	432,19	100,00%
	36050A11201095	780,53	694,15	88,93%
	36050A11201096	498,26	376,50	75,56%
	36050A11201097	209,71	172,41	82,21%
	36050A11201099	1031,16	114,98	11,15%
	36050A11201100	379,77	171,40	45,13%
	36050A11201101	736,95	376,40	51,07%
	36050A11201102	926,38	915,60	98,84%
	36050A11201103	371,69	371,69	100,00%
	36050A11201104	312,83	312,83	100,00%
	36050A11201105	277,22	277,22	100,00%
	36050A11201106	285,60	285,60	100,00%
	36050A11201107	316,68	316,46	99,93%

Plano Nº 0262A-0102	Referencia Catastral	Superficie (m ²)	Superficie Afectada (m ²)	Porcentaxe Afectada
	36050A11201108	288,94	218,03	75,46%
	36050A11201109	358,11	54,61	15,25%
	36050A11201110	497,33	497,33	100,00%
	36050A11201111	291,72	291,72	100,00%
	36050A11201112	203,48	201,84	99,19%
	36050A11201129	800,12	177,12	22,14%
	36050A11201130	331,18	322,21	97,29%
	36050A11201131	345,76	345,57	99,94%
	36050A11201132	529,31	529,31	100,00%
	36050A11201133	116,23	116,23	100,00%
	36050A11201134	204,11	204,11	100,00%
	36050A11201135	375,61	375,61	100,00%
	36050A11201136	102,72	102,72	100,00%
	36050A11201137	614,50	350,29	57,00%
	36050A11201138	579,90	397,58	68,56%
	36050A11201139	758,98	529,66	69,79%
	36050A11201140	1496,94	1163,01	77,69%
	36050A11201141	841,21	692,76	82,35%
	36050A11201142	787,14	698,61	88,75%
	36050A11201158	1351,67	170,08	12,58%
	36050A11201159	843,56	244,25	28,96%
	36050A11201160	273,12	113,12	41,42%
	36050A11201161	556,72	147,64	26,52%
	36050A11201162	293,11	104,69	35,72%
	36050A11201163	401,50	103,14	25,69%
	36050A11201177	180,25	178,73	99,16%
	36050A11201178	30,70	30,70	100,00%
	36050A11201179	353,22	353,22	100,00%
	36050A11201180	54,49	54,49	100,00%
	36050A11201181	483,11	483,11	100,00%
	36050A11201182	210,03	199,17	94,83%
	36050A11201183	413,04	94,61	22,91%
	36050A11201184	472,57	383,13	81,07%
	36050A11201185	315,69	315,69	100,00%
	36050A11201186	108,56	92,54	85,24%
	36050A11201187	237,26	237,26	100,00%
	36050A11201188	68,37	60,91	89,09%
	36050A11201236	333,83	333,83	100,00%
	36050A11201376	778,91	80,82	10,38%
	36050A11201377	351,32	159,93	45,52%
	36050A11201378	1859,50	694,92	37,37%
	36050A11201380	3349,62	906,35	27,06%
	36050A11201381	534,98	534,98	100,00%
	36050A11201382	299,19	299,19	100,00%
	36050A11201383	382,49	284,78	74,45%

Plano Nº 0262A-0102	Referencia Catastral	Superficie (m ²)	Superficie Afectada (m ²)	Porcentaxe Afectada
	36050A11201384	124,57	16,78	13,47%
	36050A11201391	356,07	139,18	39,09%
	36050A11201392	661,66	258,49	39,07%
	36050A11201393	2633,51	424,31	16,11%
	36050A11201395	163,20	115,61	70,84%
	36050A11201396	1915,24	185,65	9,69%
	36050A11201403	3296,44	1824,52	55,35%
	36050A11201404	116,72	116,72	100,00%
	36050A11201405	1268,80	1019,82	80,38%
	36050A11201406	564,37	240,74	42,66%
	36050A11201407	266,80	84,68	31,74%
	36050A11201408	540,77	250,40	46,30%
	36050A11201409	354,39	273,82	77,27%
	36050A11201410	657,57	657,55	100,00%
	36050A11201411	416,87	416,87	100,00%
	36050A11201412	262,41	262,41	100,00%
	36050A11201413	166,76	166,76	100,00%
	36050A11201414	624,66	356,22	57,03%
	36050A11201415	1194,63	1183,58	99,08%
	36050A11201416	1318,88	1142,26	86,61%
	36050A11201417	1413,99	1078,77	76,29%
	36050A11201418	914,77	635,65	69,49%
	36050A11201419	57,65	57,65	100,00%
	36050A11201423	767,94	685,23	89,23%
	36050A11201424	790,21	111,84	14,15%
	36050A11201425	1022,97	589,36	57,61%
	36050A11201426	1087,27	61,40	5,65%
	36050A11201437	2558,72	1961,55	76,66%
	36050A11201438	227,12	226,81	99,86%
	36050A11201439	510,56	406,07	79,53%
	36050A11201440	763,18	147,39	19,31%
	36050A11201441	288,69	41,93	14,52%
	36050A11201442	980,29	754,72	76,99%
	36050A11201443	286,00	286,00	100,00%
	36050A11201444	422,35	422,35	100,00%
	36050A11201445	699,85	599,10	85,60%
	36050A11201447	1616,66	1117,10	69,10%
	36050A11201448	1182,97	574,60	48,57%
	36050A11201449	1434,74	367,79	25,63%
	36050A11201450	1333,97	510,19	38,25%
	36050A11201451	1973,50	557,38	28,24%
	36050A11201452	1782,41	719,65	40,37%
	36050A11201453	1398,12	460,94	32,97%
	36050A11201454	1246,22	478,18	38,37%
	36050A11201455	381,36	32,42	8,50%

Plano Nº 0262A-0102	Referencia Catastral	Superficie (m ²)	Superficie Afectada (m ²)	Porcentaxe Afectada
	36050A11201456	282,63	63,68	22,53%
	36050A11201457	718,90	717,11	99,75%
	36050A11201458	320,95	124,88	38,91%
	36050A11201459	709,33	516,65	72,84%
	36050A11201460	713,90	467,35	65,46%
	36050A11201461	684,31	455,85	66,61%
	36050A11201462	1714,14	828,32	48,32%
	36050A11201468	231,40	13,65	5,90%
	36050A11201469	870,93	390,87	44,88%
	36050A11201470	387,25	295,03	76,19%
	36050A11201471	589,28	182,91	31,04%
	36050A11201472	896,02	704,93	78,67%
	36050A11201473	127,27	127,13	99,90%
	36050A11201476	56,21	56,21	100,00%
	36050A11201478	232,39	184,76	79,50%
	36050A11201479	1407,37	388,63	27,61%
	36050A11201480	89,51	89,51	100,00%
	36050A11201481	291,88	57,23	19,61%
	36050A11201482	232,44	176,72	76,03%
	36050A11201483	106,70	104,86	98,28%
	36050A11201486	82,76	81,01	97,89%
	36050A11201487	180,60	3,31	1,83%
	36050A11201490	402,23	70,85	17,61%
	36050A11201493	77,35	33,72	43,60%
	36050A11201494	114,29	45,59	39,89%
	36050A11201495	269,41	95,59	35,48%
	36050A11201502	65,00	29,92	46,03%
	36050A11201503	94,37	29,77	31,55%
	36050A11201504	114,58	34,65	30,24%
	36050A11201556	219,22	34,95	15,94%
	36050A11201557	97,38	94,90	97,45%
	36050A11201558	86,55	86,55	100,00%
	36050A11201559	824,35	453,72	55,04%
	36050A11201560	35,53	35,53	100,00%
	36050A11201575	613,08	5,85	0,95%
	36050A11201577	519,32	519,32	100,00%
	36050A11201578	2135,19	1215,64	56,93%
	36050A11201579	613,99	613,99	100,00%
	36050A11201580	581,15	428,94	73,81%
	36050A11201582	432,47	101,47	23,46%
	36050A11201583	452,84	385,32	85,09%
	36050A11201584	417,63	369,22	88,41%
	36050A11201585	204,10	187,29	91,76%
	36050A11201586	898,88	818,92	91,10%
	36050A11201587	397,67	397,67	100,00%

Plano Nº 0262A-0102	Referencia Catastral	Superficie (m ²)	Superficie Afectada (m ²)	Porcentaxe Afectada
	36050A11201588	245,17	218,74	89,22%
	36050A11201589	405,41	370,52	91,40%
	36050A11201590	1169,39	999,72	85,49%
	36050A11201591	1142,08	367,97	32,22%
	36050A11201595	811,60	710,08	87,49%
	36050A11201596	271,18	166,22	61,29%
	36050A11201598	751,86	21,91	2,91%
	36050A11201600	800,95	197,88	24,71%
	36050A11201603	737,45	658,13	89,24%
	36050A11201604	914,02	861,33	94,23%
	36050A11201605	2230,93	1109,93	49,75%
	36050A11201609	1414,92	183,70	12,98%
	36050A11201610	1675,76	83,38	4,98%
	36050A11201611	94,99	94,99	100,00%
	36050A11201612	108,42	108,42	100,00%
	36050A11201613	162,91	162,91	100,00%
	36050A11201614	136,60	136,60	100,00%
	36050A11201615	67,94	67,94	100,00%
	36050A11201616	112,10	112,10	100,00%
	36050A11201617	106,73	106,73	100,00%
	36050A11201618	344,94	344,94	100,00%
	36050A11201619	153,63	153,63	100,00%
	36050A11201620	180,65	180,65	100,00%
	36050A11201621	107,20	97,30	90,76%
	36050A11201622	144,52	104,50	72,31%
	36050A11201623	106,27	106,27	100,00%
	36050A11201624	94,77	94,77	100,00%
	36050A11201625	142,75	142,75	100,00%
	36050A11201626	447,84	447,84	100,00%
	36050A11201627	212,61	115,55	54,35%
	36050A11201628	411,42	117,42	28,54%
	36050A11201630	730,68	493,53	67,54%
	36050A11201631	26,52	26,52	100,00%
	36050A11201632	62,35	62,35	100,00%
	36050A11201633	62,17	62,17	100,00%
	36050A11201635	685,34	248,44	36,25%
	36050A11201643	1164,02	459,63	39,49%
	36050A11201656	554,93	149,81	27,00%
	36050A11201657	1464,95	1109,26	75,72%
	36050A11201658	343,45	201,82	58,76%
	36050A11201659	273,81	158,06	57,73%
	36050A11201660	215,56	102,69	47,64%
	36050A11201661	244,74	122,74	50,15%
	36050A11201662	442,72	198,30	44,79%
	36050A11201663	424,98	91,64	21,56%

Plano Nº 0262A-0102	Referencia Catastral	Superficie (m ²)	Superficie Afectada (m ²)	Porcentaxe Afectada
	36050A11201664	144,48	112,29	77,72%
	36050A11201667	875,01	149,84	17,12%
	36050A11201668	696,55	20,83	2,99%
	36050A11201670	1446,09	55,15	3,81%
	36050A11201671	1235,34	241,81	19,57%
	36050A11201672	1275,17	208,81	16,37%
	36050A11201673	1185,42	418,77	35,33%
	36050A11201676	85,24	59,56	69,87%
	36050A11201677	726,92	10,38	1,43%
	36050A11201678	686,33	432,81	63,06%
	36050A11201679	360,98	253,09	70,11%
	36050A11201680	301,38	263,42	87,41%
	36050A11201681	394,43	357,39	90,61%
	36050A11201682	564,69	483,37	85,60%
	36050A11201686	1741,00	1193,27	68,54%
	36050A11201688	156,20	141,35	90,49%
	36050A11201689	41,07	41,07	100,00%
	36050A11201690	81,27	81,27	100,00%
	36050A11201691	74,75	74,75	100,00%
	36050A11201692	82,09	82,09	100,00%
	36050A11201693	101,10	101,10	100,00%
	36050A11201694	151,26	150,08	99,22%
	36050A11201695	499,58	499,58	100,00%
	36050A11201696	563,04	522,92	92,87%
	36050A11201697	241,54	228,03	94,41%
	36050A11201699	147,28	22,33	15,16%
	36050A11201700	140,19	41,49	29,60%
	36050A11201701	391,98	199,70	50,95%
	36050A11201702	244,88	4,39	1,79%
	36050A11201704	1310,57	1269,05	96,83%
	36050A11201705	299,38	299,38	100,00%
	36050A11201706	572,10	476,58	83,30%
	36050A11201707	646,94	252,14	38,97%
	36050A11201708	3021,87	156,57	5,18%
	36050A11201749	149,59	122,07	81,60%
	36050A11201750	106,60	84,85	79,60%
	36050A11201751	115,73	88,25	76,25%
	36050A11201755	791,49	141,34	17,86%
	36050A11201757	415,94	45,78	11,01%
	36050A11201758	597,23	69,53	11,64%
	36050A11201805	1102,22	35,71	3,24%
	36050A11201806	852,49	400,97	47,04%
	36050A11201807	390,03	106,26	27,24%
	36050A11201809	380,49	334,49	87,91%
	36050A11201853	1108,37	254,28	22,94%

Plano Nº 0262A-0102	Referencia Catastral	Superficie (m ²)	Superficie Afectada (m ²)	Porcentaxe Afectada
	36050A11201854	865,50	444,34	51,34%
	36050A11201855	473,15	312,20	65,98%
	36050A11201856	441,37	280,17	63,48%
	36050A11201859	3078,61	1890,76	61,42%
	36050A11201860	5413,77	1928,81	35,63%
	36050A11201865	207,59	145,31	70,00%
	36050A11201872	1150,35	541,35	47,06%
	36050A11201873	1410,79	53,47	3,79%
	36050A11201874	557,78	162,03	29,05%
	36050A11201880	312,00	312,00	100,00%
	36050A11201881	650,07	650,07	100,00%
	36050A11201883	2658,40	1361,56	51,22%
	36050A11201888	43,36	43,06	99,31%
	36050A11201889	553,98	273,70	49,41%
	36050A11201890	5849,92	4690,05	80,17%
	36050A11201892	26,89	20,61	76,66%
	36050A11201902	897,24	897,24	100,00%
	36050A11201903	950,00	950,00	100,00%
	36050A11201907	2087,32	308,45	14,78%
	36050A11201908	668,11	207,34	31,03%
	36050A11205007	452,44	452,44	100,00%
	36050A11205020	53,71	53,71	100,00%
	36050A11205022	171,66	100,88	58,77%
	36050A11205054	1149,65	662,21	57,60%
	36050A11205533	48,84	48,84	100,00%
	36050A11205537	168,55	168,55	100,00%
	36050A11205540	740,68	200,21	27,03%
	36050A11205541	430,01	89,36	20,78%
	36050A11205542	430,02	47,42	11,03%
	36050A11205543	3571,73	1165,14	32,62%
	36050A11260003	392,66	392,66	100,00%
	36050A12400012	613,17	23,10	3,77%
	36050A12400014	635,31	151,84	23,90%
	36050A12400015	1653,40	245,77	14,86%
	36050A12400016	2463,31	361,02	14,66%
	36050A12400021	645,27	243,83	37,79%
	36050A12400022	663,76	165,36	24,91%
	36050A12400023	2066,87	26,51	1,28%
	36050A12400036	2082,95	62,34	2,99%
	36050A12400037	662,74	68,36	10,31%
	36050A12400164	5016,23	1134,89	22,62%
	36050A12400165	2343,59	472,19	20,15%
	36050A12400166	1962,66	205,83	10,49%
	36050A12400167	3443,04	27,72	0,81%
	36050A12400208	1075,47	80,01	7,44%

Plano Nº 0262A-0103	Referencia Catastral	Superficie (m ²)	Superficie Afectada (m ²)	Porcentaxe Afectada
	36050A00400101	150566,45	4022,72	2,67%
	36050A00400590	293,63	16,63	5,66%
	36050A00400591	898,81	180,01	20,03%
	36050A00400592	842,32	361,77	42,95%
	36050A00400593	1159,99	227,95	19,65%
	36050A00400594	681,19	83,65	12,28%
	36050A00400679	3291,48	2067,07	62,80%
	36050A00600392	293,31	103,50	35,29%
	36050A00600393	2230,57	1082,71	48,54%
	36050A00600396	1338,14	191,79	14,33%
	36050A00600397	187,65	187,65	100,00%
	36050A00600398	521,92	364,13	69,77%
	36050A00600399	899,51	433,48	48,19%
	36050A00600400	568,68	525,12	92,34%
	36050A00600401	467,67	239,13	51,13%
	36050A00600402	496,45	324,95	65,45%
	36050A00600403	461,35	204,67	44,36%
	36050A00600404	211578,68	3371,86	1,59%
	36050A00600417	477,99	301,61	63,10%
	36050A00600445	142,73	117,65	82,43%
	36050A00600446	161,79	161,79	100,00%
	36050A00600447	254,23	254,23	100,00%
	36050A00600448	197,08	197,08	100,00%
	36050A00600449	201,47	201,47	100,00%
	36050A00600450	222,87	222,09	99,65%
	36050A00600451	97,93	44,31	45,24%
	36050A00600452	167,58	64,96	38,76%
	36050A00600453	305,50	175,81	57,55%
	36050A00600454	452,59	75,98	16,79%
	36050A00600455	264,64	264,64	100,00%
	36050A00600456	37,64	32,53	86,43%
	36050A00600458	60,88	18,23	29,94%
	36050A00600459	1253,02	1039,83	82,99%
	36050A00600683	13464,63	44,01	0,33%
	36050A00600826	750,16	640,02	85,32%
	36050A00600827	412,96	295,61	71,58%
	36050A00600828	76,87	55,71	72,47%
	36050A00600829	89,51	84,96	94,92%
	36050A00600830	91,96	91,96	100,00%
	36050A00600831	576,18	563,03	97,72%
	36050A00600832	2515,89	122,41	4,87%
	36050A00600839	424,57	237,23	55,88%
	36050A00600840	371,75	371,75	100,00%
	36050A00600841	1509,81	910,60	60,31%
	36050A00600842	366,47	303,24	82,75%

Plano Nº 0262A-0103	Referencia Catastral	Superficie (m ²)	Superficie Afectada (m ²)	Porcentaxe Afectada
	36050A00600844	625,04	388,08	62,09%
	36050A00600845	81,18	81,18	100,00%
	36050A00600846	382,89	138,93	36,28%
	36050A00600848	281,70	96,13	34,12%
	36050A00600849	263,12	36,77	13,98%
	36050A00600850	592,77	236,85	39,96%
	36050A00600851	173,05	173,01	99,98%
	36050A00600852	22,68	22,68	100,00%
	36050A00600853	554,53	364,82	65,79%
	36050A00600854	212,52	212,52	100,00%
	36050A00600855	236,26	228,63	96,77%
	36050A00600856	484,89	201,60	41,58%
	36050A00600857	264,07	264,07	100,00%
	36050A00600858	206,89	206,89	100,00%
	36050A00600859	242,20	242,20	100,00%
	36050A00600860	193,15	193,15	100,00%
	36050A00600861	342,87	342,87	100,00%
	36050A00600862	347,47	184,70	53,15%
	36050A00600865	278,74	14,49	5,20%
	36050A00600875	864,24	137,86	15,95%
	36050A00600877	139,84	139,84	100,00%
	36050A00600878	140,93	140,93	100,00%
	36050A00600879	298,27	272,99	91,52%
	36050A00600881	356,44	275,97	77,42%
	36050A00600882	946,03	536,83	56,75%
	36050A00600883	212,48	120,49	56,71%
	36050A00600884	201,02	44,39	22,08%
	36050A00600885	756,66	455,50	60,20%
	36050A00600886	789,34	457,45	57,95%
	36050A00601033	237,77	132,92	55,90%
	36050A00601034	276,65	138,85	50,19%
	36050A00601035	322,57	153,15	47,48%
	36050A00601036	551,85	218,18	39,54%
	36050A00601037	716,47	505,82	70,60%
	36050A00601038	210,93	168,41	79,84%
	36050A00601039	921,15	847,19	91,97%
	36050A00601040	938,56	938,56	100,00%
	36050A00601042	426,22	403,52	94,67%
	36050A00601043	253,42	234,10	92,37%
	36050A00601044	85,48	85,48	100,00%
	36050A00601045	252,63	215,54	85,32%
	36050A00601046	193,34	193,34	100,00%
	36050A00601047	173,82	173,82	100,00%
	36050A00601048	157,32	157,32	100,00%
	36050A00601049	184,66	184,66	100,00%

Plano Nº 0262A-0103	Referencia Catastral	Superficie (m ²)	Superficie Afectada (m ²)	Porcentaxe Afectada
	36050A00601050	400,91	400,91	100,00%
	36050A00601051	332,10	332,10	100,00%
	36050A00601052	233,30	233,30	100,00%
	36050A00601053	134,80	134,80	100,00%
	36050A00601054	212,29	212,29	100,00%
	36050A00601055	49,97	49,97	100,00%
	36050A00601056	195,24	167,93	86,01%
	36050A00601057	284,54	255,12	89,66%
	36050A00601058	144,00	88,28	61,31%
	36050A00601059	217,31	217,31	100,00%
	36050A00601060	91,59	91,59	100,00%
	36050A00601061	249,81	178,62	71,50%
	36050A00601062	107,60	107,60	100,00%
	36050A00601063	100,81	100,81	100,00%
	36050A00601064	381,62	300,90	78,85%
	36050A00601065	316,74	251,20	79,31%
	36050A00601066	479,25	305,66	63,78%
	36050A00601067	76,12	76,12	100,00%
	36050A00601068	846,35	567,64	67,07%
	36050A00601069	481,36	249,31	51,79%
	36050A00601070	138,50	56,75	40,97%
	36050A00601071	197,33	54,00	27,37%
	36050A00601136	412,62	144,34	34,98%
	36050A00601137	76,45	48,82	63,87%
	36050A00601138	345,85	343,06	99,20%
	36050A00601140	194,97	104,66	53,68%
	36050A00601141	163,41	163,41	100,00%
	36050A00601142	883,76	883,76	100,00%
	36050A00601147	855,43	855,43	100,00%
	36050A00601148	2135,87	1621,62	75,92%
	36050A00601149	112,79	112,79	100,00%
	36050A00601150	500,42	82,64	16,51%
	36050A00601151	790,05	152,21	19,27%
	36050A00601165	130,82	130,82	100,00%
	36050A00601166	129,67	129,67	100,00%
	36050A00601167	1304,21	1304,21	100,00%
	36050A00601172	407,12	65,71	16,14%
	36050A00601173	390,24	119,92	30,73%
	36050A00601174	1028,82	530,04	51,52%
	36050A00601178	523,01	209,79	40,11%
	36050A00601179	493,75	167,20	33,86%
	36050A00601180	473,60	464,70	98,12%
	36050A00601181	173,77	10,20	5,87%
	36050A00601184	996,33	645,58	64,80%
	36050A00601186	1922,86	419,99	21,84%

Plano Nº 0262A-0103	Referencia Catastral	Superficie (m ²)	Superficie Afectada (m ²)	Porcentaxe Afectada
	36050A00601187	321,24	301,18	93,76%
	36050A00601188	197,88	161,70	81,71%
	36050A00601189	299,93	266,63	88,90%
	36050A00601190	130,94	130,94	100,00%
	36050A00601191	139,21	139,21	100,00%
	36050A00601192	275,24	258,00	93,74%
	36050A00601193	1918,51	848,09	44,21%
	36050A00601194	3289,58	261,14	7,94%
	36050A00601195	1914,62	1573,25	82,17%
	36050A00601203	239,26	239,26	100,00%
	36050A00601204	278,24	278,24	100,00%
	36050A00601205	311,60	311,60	100,00%
	36050A00601206	361,81	359,20	99,28%
	36050A00601207	188,36	188,36	100,00%
	36050A00601208	333,42	333,32	99,97%
	36050A00601209	495,66	482,67	97,38%
	36050A00601213	81,86	81,86	100,00%
	36050A00601214	436,76	418,83	95,90%
	36050A00601215	545,58	101,30	18,57%
	36050A00601220	1606,00	380,54	23,70%
	36050A00601224	435,89	106,44	24,42%
	36050A00601225	281,74	49,01	17,39%
	36050A00601226	622,48	23,95	3,85%
	36050A00601227	1847,74	1666,73	90,20%
	36050A00601228	2202,66	1622,75	73,67%
	36050A00601229	112,32	69,54	61,92%
	36050A00601230	92,80	32,82	35,36%
	36050A00601231	75,81	9,85	12,99%
	36050A00601232	1339,08	284,58	21,25%
	36050A00601233	788,80	226,86	28,76%
	36050A00601234	307,92	88,00	28,58%
	36050A00601235	305,16	81,06	26,56%
	36050A00601236	2175,42	1263,80	58,09%
	36050A00601237	226,27	226,27	100,00%
	36050A00601238	397,53	323,21	81,31%
	36050A00601239	282,21	196,47	69,62%
	36050A00601240	331,01	241,49	72,96%
	36050A00601241	1232,62	1109,51	90,01%
	36050A00601242	836,20	303,93	36,35%
	36050A00601243	619,85	162,66	26,24%
	36050A00601247	983,91	86,41	8,78%
	36050A00601248	1090,56	40,84	3,74%
	36050A00601249	863,53	346,61	40,14%
	36050A00601263	1299,15	52,04	4,01%
	36050A00601264	1497,15	176,35	11,78%

Plano Nº 0262A-0103	Referencia Catastral	Superficie (m ²)	Superficie Afectada (m ²)	Porcentaxe Afectada
	36050A00601265	2649,03	299,74	11,32%
	36050A00601266	2197,47	553,15	25,17%
	36050A00601267	130,04	130,04	100,00%
	36050A00601268	500,88	138,42	27,63%
	36050A00601269	1017,06	983,05	96,66%
	36050A00601270	663,29	607,29	91,56%
	36050A00601271	1963,38	1832,32	93,32%
	36050A00601273	361,96	240,33	66,40%
	36050A00601274	172,43	54,21	31,44%
	36050A00601275	206,44	206,44	100,00%
	36050A00601276	294,33	294,33	100,00%
	36050A00601277	462,56	462,56	100,00%
	36050A00601278	651,56	467,66	71,78%
	36050A00601279	4030,42	364,33	9,04%
	36050A00601280	724,87	530,00	73,12%
	36050A00601281	439,63	309,69	70,44%
	36050A00601282	533,07	533,07	100,00%
	36050A00601283	392,85	78,81	20,06%
	36050A00601289	166,23	87,55	52,67%
	36050A00601290	522,75	222,50	42,56%
	36050A00601318	245,48	72,34	29,47%
	36050A00601319	182,12	182,12	100,00%
	36050A00601320	568,85	568,85	100,00%
	36050A00601322	233,03	54,72	23,48%
	36050A00601323	220,75	37,91	17,17%
	36050A00601324	87,60	32,54	37,15%
	36050A00601325	84,43	13,89	16,45%
	36050A00601364	245,89	13,73	5,58%
	36050A00601365	371,32	128,93	34,72%
	36050A00601366	574,00	329,50	57,40%
	36050A00601367	683,15	634,69	92,91%
	36050A00601368	314,02	314,02	100,00%
	36050A00601369	337,12	337,12	100,00%
	36050A00601370	992,10	425,91	42,93%
	36050A00601371	1572,19	684,68	43,55%
	36050A00601372	656,63	463,46	70,58%
	36050A00601373	143,69	120,08	83,57%
	36050A00601374	141,21	141,19	99,99%
	36050A00601375	250,11	236,42	94,53%
	36050A00601376	142,96	142,96	100,00%
	36050A00601379	115,35	89,03	77,19%
	36050A00601380	111,81	69,52	62,18%
	36050A00601382	15743,70	6423,32	40,80%
	36050A00601408	103,94	103,92	99,98%
	36050A00601409	105,84	105,84	100,00%

Plano Nº 0262A-0103	Referencia Catastral	Superficie (m ²)	Superficie Afectada (m ²)	Porcentaxe Afectada
	36050A00601410	137,22	137,22	100,00%
	36050A00601411	61,07	34,72	56,85%
	36050A00601412	268,34	261,54	97,47%
	36050A00601413	305,53	305,53	100,00%
	36050A00601414	215,97	32,40	15,00%
	36050A00601415	3554,92	1606,44	45,19%
	36050A00601416	1379,42	18,12	1,31%
	36050A00601446	609,17	454,89	74,67%
	36050A00651241	785,81	364,80	46,42%
	36050A00651277	717,83	481,32	67,05%
	36050A00700015	190,39	23,52	12,35%
	36050A00700016	108,04	72,13	66,76%
	36050A00700021	270,97	66,32	24,48%
	36050A00700022	395,17	97,74	24,73%
	36050A00700023	357,73	73,48	20,54%
	36050A00700024	310,41	62,44	20,12%
	36050A00700025	306,01	61,33	20,04%
	36050A00700026	242,56	38,13	15,72%
	36050A00700027	218,15	36,85	16,89%
	36050A00700028	307,88	47,46	15,42%
	36050A00700029	464,14	60,12	12,95%
	36050A00700030	333,64	43,07	12,91%
	36050A00700031	612,48	61,45	10,03%
	36050A00700038	560,50	102,59	18,30%
	36050A00700039	504,97	81,49	16,14%
	36050A00700040	586,42	116,61	19,89%
	36050A00700042	2557,16	697,97	27,29%
	36050A00700055	778,33	149,21	19,17%
	36050A00700056	381,96	179,55	47,01%
	36050A00700057	472,47	291,42	61,68%
	36050A00700058	649,54	403,25	62,08%
	36050A00700059	590,33	404,55	68,53%
	36050A00700060	283,12	183,65	64,87%
	36050A00700061	457,22	300,30	65,68%
	36050A00700062	891,49	653,49	73,30%
	36050A00700063	1495,19	1148,56	76,82%
	36050A00700064	753,18	512,41	68,03%
	36050A00700065	619,72	366,35	59,12%
	36050A00700066	763,57	409,31	53,61%
	36050A00700067	495,23	258,65	52,23%
	36050A00700068	2540,43	1247,85	49,12%
	36050A00700069	204,24	178,59	87,45%
	36050A00700070	189,62	189,62	100,00%
	36050A00700071	426,18	204,23	47,92%
	36050A00700072	298,41	221,49	74,22%

Plano Nº 0262A-0103	Referencia Catastral	Superficie (m ²)	Superficie Afectada (m ²)	Porcentaxe Afectada
	36050A00700073	311,69	216,73	69,54%
	36050A00700074	516,87	400,81	77,55%
	36050A00700075	670,38	509,97	76,07%
	36050A00700076	838,37	624,35	74,47%
	36050A00700077	287,13	143,23	49,88%
	36050A00700078	487,54	211,24	43,33%
	36050A00700079	1527,48	676,58	44,29%
	36050A00700080	563,71	202,13	35,86%
	36050A00700081	149,56	62,91	42,06%
	36050A00700082	2035,58	758,16	37,25%
	36050A00700086	427,25	316,57	74,09%
	36050A00700087	436,38	100,12	22,94%
	36050A00700090	157,88	155,92	98,76%
	36050A00700091	120,93	120,93	100,00%
	36050A00700092	64,71	64,71	100,00%
	36050A00700093	53,31	53,31	100,00%
	36050A00700094	213,68	173,40	81,15%
	36050A00700095	2535,50	440,09	17,36%
	36050A00700096	791,44	215,44	27,22%
	36050A00700097	113,47	67,40	59,40%
	36050A00700098	90,69	53,71	59,23%
	36050A00700099	68,63	41,37	60,28%
	36050A00700100	63,85	63,85	100,00%
	36050A00700102	119,53	68,87	57,62%
	36050A00700103	143,05	125,15	87,49%
	36050A00700104	284,44	284,44	100,00%
	36050A00700105	129,40	129,40	100,00%
	36050A00700107	142,18	72,61	51,07%
	36050A00700108	196,96	109,02	55,35%
	36050A00700110	85,39	21,68	25,39%
	36050A00700111	87,73	87,73	100,00%
	36050A00700112	148,51	148,51	100,00%
	36050A00700113	63,28	63,28	100,00%
	36050A00700114	79,43	79,43	100,00%
	36050A00700115	172,32	172,32	100,00%
	36050A00700116	646,15	489,02	75,68%
	36050A00700117	235,08	235,08	100,00%
	36050A00700118	152,67	152,67	100,00%
	36050A00700119	179,74	179,74	100,00%
	36050A00700120	162,20	161,86	99,79%
	36050A00700121	142,66	109,51	76,76%
	36050A00700122	156,22	55,21	35,34%
	36050A00700123	153,85	60,48	39,31%
	36050A00700124	188,58	56,71	30,07%
	36050A00700125	187,02	50,02	26,75%

Plano Nº 0262A-0103	Referencia Catastral	Superficie (m ²)	Superficie Afectada (m ²)	Porcentaxe Afectada
	36050A00700126	154,31	28,37	18,38%
	36050A00700127	188,77	31,63	16,75%
	36050A00700128	133,41	23,74	17,79%
	36050A00700129	162,84	31,08	19,09%
	36050A00700130	185,19	43,08	23,26%
	36050A00700131	285,14	93,78	32,89%
	36050A00700132	177,67	177,67	100,00%
	36050A00700133	144,92	144,37	99,62%
	36050A00700134	158,64	148,34	93,51%
	36050A00700135	241,38	225,10	93,26%
	36050A00700136	295,84	295,84	100,00%
	36050A00700137	268,95	268,95	100,00%
	36050A00700138	2601,84	567,34	21,81%
	36050A00700143	3701,37	1172,76	31,68%
	36050A00700144	72,89	34,90	47,88%
	36050A00700145	1228,99	94,38	7,68%
	36050A00700148	465,51	8,76	1,88%
	36050A00700149	329,78	64,43	19,54%
	36050A00700150	405,92	122,29	30,13%
	36050A00700151	900,36	839,81	93,28%
	36050A00700152	631,50	317,94	50,35%
	36050A00700153	340,52	38,70	11,37%
	36050A00700154	663,32	28,31	4,27%
	36050A00700162	702,57	70,77	10,07%
	36050A00700163	204,88	116,11	56,67%
	36050A00700164	138,89	136,51	98,29%
	36050A00700165	360,83	360,83	100,00%
	36050A00700166	331,12	262,00	79,13%
	36050A00700167	444,83	444,83	100,00%
	36050A00700168	637,65	385,57	60,47%
	36050A00700169	521,85	250,92	48,08%
	36050A00700170	710,08	409,43	57,66%
	36050A00700171	412,65	278,20	67,42%
	36050A00700172	570,22	413,59	72,53%
	36050A00700173	515,45	177,98	34,53%
	36050A00700174	931,59	531,83	57,09%
	36050A00700175	684,53	355,95	52,00%
	36050A00700176	482,39	272,90	56,57%
	36050A00700177	626,12	502,82	80,31%
	36050A00700178	487,56	337,23	69,17%
	36050A00700179	161,15	161,15	100,00%
	36050A00700180	159,61	159,61	100,00%
	36050A00700181	68,07	68,07	100,00%
	36050A00700182	423,99	423,99	100,00%
	36050A00700183	616,29	362,96	58,89%

Plano Nº 0262A-0103	Referencia Catastral	Superficie (m ²)	Superficie Afectada (m ²)	Porcentaxe Afectada
	36050A00700184	2470,40	2170,14	87,85%
	36050A00700185	157,72	157,72	100,00%
	36050A00700186	1890,38	462,68	24,48%
	36050A00700187	1330,76	252,93	19,01%
	36050A00700188	1122,31	70,28	6,26%
	36050A00700189	843,38	196,43	23,29%
	36050A00700196	1135,69	491,28	43,26%
	36050A00700197	42,47	42,47	100,00%
	36050A00700198	99,26	99,26	100,00%
	36050A00700204	711,90	18,00	2,53%
	36050A00700205	335,03	246,26	73,50%
	36050A00700221	1219,92	791,92	64,92%
	36050A00700224	296,77	218,79	73,72%
	36050A00700225	941,43	818,56	86,95%
	36050A00700227	740,49	244,53	33,02%
	36050A00700228	569,41	356,94	62,69%
	36050A00700229	324,82	223,32	68,75%
	36050A00700230	255,03	227,26	89,11%
	36050A00700231	348,20	348,20	100,00%
	36050A00700232	993,55	993,55	100,00%
	36050A00700233	649,29	649,29	100,00%
	36050A00700234	281,40	281,40	100,00%
	36050A00700235	346,61	346,61	100,00%
	36050A00700236	960,64	623,84	64,94%
	36050A00700237	337,68	28,16	8,34%
	36050A00700238	1234,22	493,43	39,98%
	36050A00700239	106,42	106,42	100,00%
	36050A00700241	1561,26	595,13	38,12%
	36050A00700242	579,82	14,86	2,56%
	36050A00700246	983,82	28,41	2,89%
	36050A00700247	306,74	120,23	39,20%
	36050A00700248	611,06	460,15	75,30%
	36050A00700249	199,63	199,63	100,00%
	36050A00700250	1203,53	990,56	82,30%
	36050A00700251	638,45	574,19	89,94%
	36050A00700252	934,88	823,73	88,11%
	36050A00700253	1248,40	729,88	58,46%
	36050A00700254	1123,57	779,41	69,37%
	36050A00700255	166,64	166,64	100,00%
	36050A00700256	772,86	772,86	100,00%
	36050A00700257	865,74	856,22	98,90%
	36050A00700258	235,03	199,90	85,05%
	36050A00700259	294,15	142,99	48,61%
	36050A00700260	646,06	174,67	27,04%
	36050A00700261	153,04	153,04	100,00%

Plano Nº 0262A-0103	Referencia Catastral	Superficie (m ²)	Superficie Afectada (m ²)	Porcentaxe Afectada
	36050A00700262	125,08	125,08	100,00%
	36050A00700263	86,21	86,21	100,00%
	36050A00700264	664,38	568,83	85,62%
	36050A00700265	428,67	424,96	99,13%
	36050A00700266	1348,69	1007,99	74,74%
	36050A00700267	777,95	710,44	91,32%
	36050A00700268	122,92	122,92	100,00%
	36050A00700269	244,20	94,80	38,82%
	36050A00700270	421,43	132,71	31,49%
	36050A00700271	439,52	14,47	3,29%
	36050A00700291	184,16	4,14	2,25%
	36050A00700292	165,25	2,54	1,54%
	36050A00700296	106,21	24,65	23,20%
	36050A00700297	144,27	87,43	60,60%
	36050A00700298	1287,61	1275,19	99,04%
	36050A00700299	175,77	133,63	76,03%
	36050A00700300	89,27	66,34	74,31%
	36050A00700302	99,61	63,49	63,74%
	36050A00700303	36,92	36,92	100,00%
	36050A00700304	45,92	43,89	95,58%
	36050A00700305	644,07	644,07	100,00%
	36050A00700306	527,45	526,82	99,88%
	36050A00700307	1698,24	865,36	50,96%
	36050A00700308	145,62	98,82	67,86%
	36050A00700309	100,34	100,34	100,00%
	36050A00700310	128,82	128,82	100,00%
	36050A00700311	58,22	58,22	100,00%
	36050A00700312	2181,51	579,08	26,55%
	36050A00700315	162,47	77,90	47,95%
	36050A00700316	203,19	80,43	39,58%
	36050A00700317	145,27	57,76	39,76%
	36050A00700319	141,36	33,86	23,95%
	36050A00700320	181,41	181,41	100,00%
	36050A00700321	131,41	131,41	100,00%
	36050A00700322	137,40	137,40	100,00%
	36050A00700375	273,90	111,59	40,74%
	36050A00700376	376,01	149,86	39,86%
	36050A00700377	108,75	82,31	75,68%
	36050A00700378	115,12	115,12	100,00%
	36050A00700379	387,97	319,53	82,36%
	36050A00700380	494,74	315,31	63,73%
	36050A00700381	284,63	185,64	65,22%
	36050A00700382	230,75	138,23	59,90%
	36050A00700383	435,34	245,47	56,39%
	36050A00700384	316,23	151,25	47,83%

Plano Nº 0262A-0103	Referencia Catastral	Superficie (m ²)	Superficie Afectada (m ²)	Porcentaje Afectada
	36050A00700385	412,70	222,69	53,96%
	36050A00700386	194,50	80,15	41,21%
	36050A00700387	210,97	94,61	44,84%
	36050A00700388	161,56	70,15	43,42%
	36050A00700389	140,00	45,46	32,47%
	36050A00700390	106,74	34,97	32,77%
	36050A00700391	112,05	35,38	31,58%
	36050A00700392	121,04	43,31	35,78%
	36050A00700393	297,95	75,99	25,50%
	36050A00700394	232,96	52,46	22,52%
	36050A00700395	240,95	20,13	8,36%
	36050A00700396	996,60	258,01	25,89%
	36050A00700397	103,71	103,71	100,00%
	36050A00700398	128,68	128,68	100,00%
	36050A00700407	747,18	349,96	46,84%
	36050A00700408	522,40	423,19	81,01%
	36050A00700409	585,89	502,60	85,78%
	36050A00700410	769,70	690,64	89,73%
	36050A00700411	495,57	454,05	91,62%
	36050A00700412	357,01	357,01	100,00%
	36050A00700413	209,32	209,32	100,00%
	36050A00700414	142,41	142,41	100,00%
	36050A00700415	120,54	120,54	100,00%
	36050A00700416	97,50	97,50	100,00%
	36050A00700417	115,45	102,83	89,07%
	36050A00700418	37,63	37,63	100,00%
	36050A00700419	50,64	50,64	100,00%
	36050A00700420	56,36	56,36	100,00%
	36050A00700421	46,97	46,97	100,00%
	36050A00700422	5033,58	2623,70	52,12%
	36050A00700423	1990,12	1887,25	94,83%
	36050A00700424	1437,93	1056,86	73,50%
	36050A00700425	743,59	510,45	68,65%
	36050A00700426	708,58	186,99	26,39%
	36050A00700428	3082,88	2362,88	76,64%
	36050A00700429	1517,76	292,60	19,28%
	36050A00700430	1302,25	873,05	67,04%
	36050A00700437	2623,84	1661,27	63,31%
	36050A00700438	123,69	119,06	96,26%
	36050A00700439	416,43	404,78	97,20%
	36050A00700440	375,78	247,55	65,88%
	36050A00700441	182,63	29,11	15,94%
	36050A00700442	84,59	63,36	74,90%
	36050A00700443	43,20	43,20	100,00%
	36050A00700444	53,06	53,06	100,00%

Plano Nº 0262A-0103	Referencia Catastral	Superficie (m ²)	Superficie Afectada (m ²)	Porcentaxe Afectada
	36050A00700445	47,26	47,26	100,00%
	36050A00700446	59,48	59,48	100,00%
	36050A00700447	46,99	46,99	100,00%
	36050A00700455	64,71	64,71	100,00%
	36050A00700456	22,65	22,65	100,00%
	36050A00700457	26,58	26,58	100,00%
	36050A00700458	46,11	46,11	100,00%
	36050A00700459	40,68	40,07	98,49%
	36050A00700460	34,99	27,00	77,16%
	36050A00700461	125,70	124,95	99,41%
	36050A00700462	123,51	42,52	34,43%
	36050A00700463	4879,73	926,87	18,99%
	36050A00700472	993,05	564,11	56,81%
	36050A00700474	57,15	57,15	100,00%
	36050A00700475	29,59	29,59	100,00%
	36050A00700476	27,29	27,29	100,00%
	36050A00700477	773,22	368,09	47,61%
	36050A00700478	1066,46	501,52	47,03%
	36050A00700479	495,93	203,66	41,07%
	36050A00700480	2162,31	1650,96	76,35%
	36050A00700481	187,96	187,96	100,00%
	36050A00700482	822,16	394,05	47,93%
	36050A00700483	3929,17	686,60	17,47%
	36050A00700484	87,50	87,50	100,00%
	36050A00700485	73,38	23,13	31,52%
	36050A00700486	58,72	24,67	42,01%
	36050A00700487	82,48	44,10	53,46%
	36050A00700488	178,98	117,22	65,49%
	36050A00700489	255,33	21,67	8,49%
	36050A00700616	172,04	18,45	10,73%
	36050A00700618	164,38	19,96	12,14%
	36050A00700620	301,06	117,53	39,04%
	36050A00700621	255,48	163,34	63,93%
	36050A00700622	27,21	26,81	98,52%
	36050A00700623	91,34	91,34	100,00%
	36050A00700624	101,83	101,83	100,00%
	36050A00700625	132,61	132,61	100,00%
	36050A00700626	71,08	13,25	18,65%
	36050A00700627	85,42	25,46	29,80%
	36050A00700628	212,70	23,93	11,25%
	36050A00700642	418,34	418,34	100,00%
	36050A00700643	4346,07	2228,30	51,27%
	36050A00700721	2362,51	297,22	12,58%
	36050A00700731	1569,17	1400,24	89,23%
	36050A00700734	3520,57	2025,70	57,54%

Plano Nº 0262A-0103	Referencia Catastral	Superficie (m ²)	Superficie Afectada (m ²)	Porcentaxe Afectada
	36050A00700735	1878,93	730,90	38,90%
	36050A00700736	1610,08	650,02	40,37%
	36050A00700739	1236,63	26,36	2,13%
	36050A00700741	275,27	80,18	29,13%
	36050A00700742	641,70	556,84	86,78%
	36050A00700743	1389,82	644,11	46,34%
	36050A00700744	747,84	12,75	1,70%
	36050A00700751	62,00	19,96	32,18%
	36050A00700752	76,39	44,87	58,73%
	36050A00700753	139,33	44,08	31,64%
	36050A00700754	137,71	66,47	48,27%
	36050A00700755	406,75	112,62	27,69%
	36050A00700765	203,18	73,53	36,19%
	36050A00700766	313,87	313,87	100,00%
	36050A00700767	261,54	74,59	28,52%
	36050A00700768	606,87	316,07	52,08%
	36050A00700769	132,13	132,13	100,00%
	36050A00700770	185,30	185,30	100,00%
	36050A00700771	103,29	103,29	100,00%
	36050A00700772	301,78	301,78	100,00%
	36050A00700773	24,57	24,57	100,00%
	36050A00700774	30,40	30,40	100,00%
	36050A00700778	196,87	112,54	57,16%
	36050A00700779	755,88	419,02	55,44%
	36050A00700780	51,60	51,60	100,00%
	36050A00700781	54,26	54,26	100,00%
	36050A00700782	240,07	240,07	100,00%
	36050A00700783	416,41	416,41	100,00%
	36050A00700784	485,94	485,94	100,00%
	36050A00700785	250,99	241,29	96,14%
	36050A00700791	429,99	429,99	100,00%
	36050A00700792	310,05	310,05	100,00%
	36050A00700793	2042,95	1089,43	53,33%
	36050A00700794	234,87	234,61	99,89%
	36050A00700795	710,31	274,55	38,65%
	36050A00700800	613,39	419,52	68,39%
	36050A00700801	566,64	419,71	74,07%
	36050A00700802	503,03	426,35	84,76%
	36050A00700803	233,21	110,87	47,54%
	36050A00700804	568,48	446,00	78,46%
	36050A00700805	482,03	364,42	75,60%
	36050A00700806	690,68	531,07	76,89%
	36050A00700807	542,79	436,19	80,36%
	36050A00700808	282,59	227,17	80,39%
	36050A00700809	215,73	215,73	100,00%

Plano Nº 0262A-0103	Referencia Catastral	Superficie (m ²)	Superficie Afectada (m ²)	Porcentaxe Afectada
	36050A00700810	134,25	71,08	52,94%
	36050A00700811	207,02	156,50	75,60%
	36050A00700812	420,80	351,75	83,59%
	36050A00700813	132,56	110,42	83,30%
	36050A00700814	118,28	97,85	82,73%
	36050A00700815	106,32	87,80	82,58%
	36050A00700816	177,21	135,59	76,51%
	36050A00700817	152,67	90,34	59,17%
	36050A00700818	79,05	56,13	71,01%
	36050A00700820	364,81	260,51	71,41%
	36050A00700821	98,05	98,05	100,00%
	36050A00700822	295,73	191,68	64,82%
	36050A00700823	100,37	100,37	100,00%
	36050A00700824	148,38	87,09	58,70%
	36050A00700825	142,72	69,93	49,00%
	36050A00700826	93,93	93,45	99,49%
	36050A00700827	409,95	167,33	40,82%
	36050A00700828	259,26	142,06	54,79%
	36050A00700829	218,60	125,25	57,30%
	36050A00700830	131,02	53,10	40,53%
	36050A00700831	269,72	161,77	59,98%
	36050A00700834	25,59	25,59	100,00%
	36050A00700835	36,41	36,41	100,00%
	36050A00700836	30,17	26,57	88,07%
	36050A00700935	202,13	178,00	88,06%
	36050A00700936	206,19	205,67	99,75%
	36050A00700937	80,59	80,59	100,00%
	36050A00700938	90,53	90,53	100,00%
	36050A00700939	533,40	412,25	77,29%
	36050A00700940	587,96	487,70	82,95%
	36050A00700941	48,74	48,74	100,00%
	36050A00700942	25,86	25,86	100,00%
	36050A00700943	216,22	171,19	79,17%
	36050A00700944	228,29	187,06	81,94%
	36050A00700945	144,61	121,60	84,09%
	36050A00700946	325,28	238,72	73,39%
	36050A00700983	590,68	556,21	94,16%
	36050A00700984	95,03	95,03	100,00%
	36050A00700985	104,33	104,33	100,00%
	36050A00700988	289,85	289,85	100,00%
	36050A00700990	249,85	114,87	45,97%
	36050A00700993	1859,71	205,82	11,07%
	36050A00700997	32,41	32,41	100,00%
	36050A00700998	1051,23	631,21	60,04%
	36050A00705003	243,78	200,87	82,40%

Plano Nº 0262A-0103	Referencia Catastral	Superficie (m ²)	Superficie Afectada (m ²)	Porcentaxe Afectada
	36050A00705095	147,46	134,93	91,50%
	36050A00800001	1596,19	64,43	4,04%
	36050A00800002	5322,95	3438,27	64,59%
	36050A00800003	3176,76	372,52	11,73%
	36050A00800004	2950,61	741,28	25,12%
	36050A00800021	2259,76	475,21	21,03%
	36050A00800059	862,55	67,56	7,83%
	36050A00800061	408,10	64,21	15,73%
	36050A00800062	391,40	110,24	28,16%
	36050A00800063	410,79	145,88	35,51%
	36050A00800064	428,83	185,64	43,29%
	36050A00800065	320,35	173,71	54,22%
	36050A00800068	114,33	73,78	64,54%
	36050A00800069	60,63	60,63	100,00%
	36050A00800070	52,48	52,48	100,00%
	36050A00800071	334,37	334,37	100,00%
	36050A00800072	99,72	99,72	100,00%
	36050A00800073	744,32	744,12	99,97%
	36050A00800074	197,93	197,93	100,00%
	36050A00800075	176,45	173,39	98,27%
	36050A00800076	246,93	215,43	87,24%
	36050A00800077	117,05	117,05	100,00%
	36050A00800078	99,70	99,70	100,00%
	36050A00800079	303,17	128,29	42,31%
	36050A00800080	1585,85	41,37	2,61%
	36050A00800081	337,11	174,65	51,81%
	36050A00800083	90,05	60,18	66,83%
	36050A00800084	87,20	87,20	100,00%
	36050A00800085	289,89	289,89	100,00%
	36050A00800086	83,55	83,55	100,00%
	36050A00800087	549,05	176,46	32,14%
	36050A00800088	98,88	98,88	100,00%
	36050A00800089	190,24	140,52	73,86%
	36050A00800090	54,02	41,17	76,21%
	36050A00800091	243,88	188,56	77,32%
	36050A00800092	302,31	83,30	27,55%
	36050A00800093	417,99	340,43	81,45%
	36050A00800094	335,66	112,60	33,55%
	36050A00800095	239,82	72,33	30,16%
	36050A00800096	200,00	88,59	44,30%
	36050A00800097	41,63	41,63	100,00%
	36050A00800098	411,72	216,87	52,67%
	36050A00800099	1306,86	846,21	64,75%
	36050A00800100	192,38	124,80	64,87%
	36050A00800101	570,86	539,36	94,48%

Plano Nº 0262A-0103	Referencia Catastral	Superficie (m ²)	Superficie Afectada (m ²)	Porcentaxe Afectada
	36050A00800102	2156,78	707,24	32,79%
	36050A00800103	95,11	95,11	100,00%
	36050A00800104	109,11	109,11	100,00%
	36050A00800105	365,35	365,35	100,00%
	36050A00800106	216,50	216,50	100,00%
	36050A00800107	257,70	257,70	100,00%
	36050A00800108	278,56	278,56	100,00%
	36050A00800109	420,94	420,94	100,00%
	36050A00800110	334,88	292,97	87,48%
	36050A00800111	34,72	34,72	100,00%
	36050A00800112	426,50	288,61	67,67%
	36050A00800113	59,57	59,57	100,00%
	36050A00800114	60,92	60,92	100,00%
	36050A00800115	64,92	64,92	100,00%
	36050A00800116	40,46	40,46	100,00%
	36050A00800117	78,74	30,32	38,51%
	36050A00800119	225,54	136,84	60,67%
	36050A00800120	215,31	129,37	60,08%
	36050A00800121	300,93	253,49	84,24%
	36050A00800122	673,39	673,39	100,00%
	36050A00800123	281,57	233,34	82,87%
	36050A00800124	592,84	176,47	29,77%
	36050A00800163	112,86	112,86	100,00%
	36050A00800164	73,96	73,96	100,00%
	36050A00800165	78,49	73,39	93,50%
	36050A00800166	70,39	47,59	67,60%
	36050A00800167	87,65	62,33	71,11%
	36050A00800168	165,75	93,67	56,51%
	36050A00800169	99,41	99,41	100,00%
	36050A00800170	415,30	415,30	100,00%
	36050A00800171	212,39	212,39	100,00%
	36050A00800172	664,31	664,31	100,00%
	36050A00800173	362,97	345,97	95,32%
	36050A00800174	142,58	142,58	100,00%
	36050A00800175	134,33	9,62	7,17%
	36050A00800176	152,92	138,58	90,62%
	36050A00800177	152,78	152,78	100,00%
	36050A00800178	128,47	128,47	100,00%
	36050A00800179	139,71	139,71	100,00%
	36050A00800180	390,25	390,25	100,00%
	36050A00800181	125,44	121,42	96,79%
	36050A00800182	114,80	50,89	44,33%
	36050A00800188	128,16	78,78	61,46%
	36050A00800190	259,98	232,57	89,45%
	36050A00800191	166,53	166,53	100,00%

Plano Nº 0262A-0103	Referencia Catastral	Superficie (m ²)	Superficie Afectada (m ²)	Porcentaxe Afectada
	36050A00800192	760,04	760,04	100,00%
	36050A00800193	122,79	100,54	81,88%
	36050A00800194	73,73	73,73	100,00%
	36050A00800195	103,76	103,76	100,00%
	36050A00800197	135,93	135,93	100,00%
	36050A00800198	147,62	147,62	100,00%
	36050A00800199	297,26	172,83	58,14%
	36050A00800200	113,80	59,76	52,51%
	36050A00800202	121,98	29,44	24,13%
	36050A00800203	178,00	34,54	19,40%
	36050A00800204	64,72	64,72	100,00%
	36050A00800205	74,35	74,06	99,60%
	36050A00800206	64,41	56,45	87,64%
	36050A00800207	31,51	29,56	93,82%
	36050A00800208	50,24	16,03	31,91%
	36050A00800209	55,89	9,47	16,95%
	36050A00800227	446,64	50,70	11,35%
	36050A00800241	182,07	182,07	100,00%
	36050A00800242	127,64	127,64	100,00%
	36050A00800243	142,71	142,71	100,00%
	36050A00800244	160,32	160,32	100,00%
	36050A00800245	123,37	123,37	100,00%
	36050A00800246	235,77	235,19	99,76%
	36050A00800247	250,37	250,15	99,91%
	36050A00800248	200,42	189,98	94,79%
	36050A00800249	152,05	152,05	100,00%
	36050A00800250	308,52	181,70	58,89%
	36050A00800251	993,12	276,12	27,80%
	36050A00800257	439,42	27,71	6,31%
	36050A00800308	471,79	404,34	85,70%
	36050A00800320	4552,44	1718,62	37,75%
	36050A00800321	2257,40	1906,85	84,47%
	36050A00800361	491,44	160,22	32,60%
	36050A00800362	189,05	73,30	38,77%
	36050A00800363	225,09	95,73	42,53%
	36050A00800364	797,39	328,56	41,20%
	36050A00800365	207,41	86,91	41,91%
	36050A00800366	17,99	17,99	100,00%
	36050A00800367	163,77	163,77	100,00%
	36050A00800368	28,16	28,16	100,00%
	36050A00800369	69,48	69,48	100,00%
	36050A00800370	92,30	92,30	100,00%
	36050A00800371	251,93	144,81	57,48%
	36050A00800375	568,88	314,02	55,20%
	36050A00800376	442,52	163,32	36,91%

Plano Nº 0262A-0103	Referencia Catastral	Superficie (m ²)	Superficie Afectada (m ²)	Porcentaxe Afectada
	36050A00800378	219,96	79,33	36,07%
	36050A00800379	165,28	165,28	100,00%
	36050A00800380	181,04	181,04	100,00%
	36050A00800381	96,78	96,78	100,00%
	36050A00800382	321,40	321,40	100,00%
	36050A00800383	166,30	166,30	100,00%
	36050A00800384	148,36	148,36	100,00%
	36050A00800385	166,69	166,69	100,00%
	36050A00800386	76,90	39,72	51,65%
	36050A00800396	218,69	51,82	23,70%
	36050A00800397	174,15	60,39	34,68%
	36050A00800398	136,46	136,46	100,00%
	36050A00800399	200,58	200,58	100,00%
	36050A00800400	66,46	66,46	100,00%
	36050A00800401	223,48	130,65	58,46%
	36050A00800402	111,31	52,06	46,77%
	36050A00800403	271,11	134,74	49,70%
	36050A00800404	295,59	181,72	61,48%
	36050A00800406	177,17	177,17	100,00%
	36050A00800407	485,49	408,06	84,05%
	36050A00800408	514,30	34,49	6,71%
	36050A00800409	301,00	170,16	56,53%
	36050A00800410	459,30	403,59	87,87%
	36050A00800411	488,75	488,75	100,00%
	36050A00800412	797,41	797,41	100,00%
	36050A00800413	317,44	317,44	100,00%
	36050A00800414	661,88	630,40	95,24%
	36050A00800415	379,05	293,85	77,52%
	36050A00800416	908,05	177,72	19,57%
	36050A00800417	859,67	54,62	6,35%
	36050A00800419	458,03	375,43	81,97%
	36050A00800420	135,71	135,71	100,00%
	36050A00800422	751,62	678,33	90,25%
	36050A00800424	532,59	519,02	97,45%
	36050A00800426	230,15	27,97	12,15%
	36050A00800427	190,57	49,15	25,79%
	36050A00800428	360,13	360,13	100,00%
	36050A00800429	58,94	58,94	100,00%
	36050A00800430	100,12	100,12	100,00%
	36050A00800431	241,36	229,35	95,02%
	36050A00800432	661,47	548,00	82,85%
	36050A00800433	358,84	135,33	37,71%
	36050A00800434	300,07	130,51	43,49%
	36050A00800435	190,93	110,53	57,89%
	36050A00800436	164,42	83,20	50,60%

Plano Nº 0262A-0103	Referencia Catastral	Superficie (m ²)	Superficie Afectada (m ²)	Porcentaje Afectada
	36050A00800437	226,71	170,01	74,99%
	36050A00800438	184,54	88,90	48,18%
	36050A00800439	237,41	156,27	65,82%
	36050A00800440	321,43	206,77	64,33%
	36050A00800441	419,90	366,32	87,24%
	36050A00800442	314,87	246,60	78,32%
	36050A00800443	378,65	204,81	54,09%
	36050A00800444	352,53	152,93	43,38%
	36050A00800449	168,46	90,16	53,52%
	36050A00800451	176,28	159,69	90,59%
	36050A00800452	194,85	145,73	74,79%
	36050A00800454	61,42	34,61	56,35%
	36050A00800455	75,45	3,94	5,23%
	36050A00800460	710,86	384,86	54,14%
	36050A00800461	342,90	212,08	61,85%
	36050A00800462	344,47	240,02	69,68%
	36050A00800463	279,83	217,98	77,90%
	36050A00800464	292,38	260,33	89,04%
	36050A00800465	463,94	416,30	89,73%
	36050A00800466	540,03	496,35	91,91%
	36050A00800467	191,80	12,27	6,40%
	36050A00800468	121,19	89,91	74,19%
	36050A00800469	426,58	372,62	87,35%
	36050A00800470	350,51	350,51	100,00%
	36050A00800471	102,29	64,87	63,42%
	36050A00800472	239,34	239,34	100,00%
	36050A00800473	94,88	94,88	100,00%
	36050A00800475	108,78	108,78	100,00%
	36050A00800476	791,61	236,91	29,93%
	36050A00800477	5161,72	433,34	8,40%
	36050A00800478	3673,41	907,23	24,70%
	36050A00800479	1721,38	456,08	26,49%
	36050A00800480	1752,56	1186,87	67,72%
	36050A00800481	2461,88	2457,38	99,82%
	36050A00800482	1786,65	1784,50	99,88%
	36050A00800483	589,75	440,60	74,71%
	36050A00800484	2821,04	1485,56	52,66%
	36050A00800494	689,82	689,82	100,00%
	36050A00800495	711,24	494,41	69,51%
	36050A00800496	191,70	7,54	3,93%
	36050A00800497	189,25	36,73	19,41%
	36050A00800498	202,25	81,07	40,08%
	36050A00800573	1489,37	427,18	28,68%
	36050A00800575	492,36	190,84	38,76%
	36050A00800576	332,53	66,22	19,92%

Plano Nº 0262A-0103	Referencia Catastral	Superficie (m ²)	Superficie Afectada (m ²)	Porcentaxe Afectada
	36050A00800579	778,85	226,37	29,06%
	36050A00800580	1931,33	890,23	46,09%
	36050A00800581	468,90	468,90	100,00%
	36050A00800582	266,29	266,29	100,00%
	36050A00800583	331,29	319,44	96,42%
	36050A00800584	377,27	322,75	85,55%
	36050A00800585	3243,18	2415,91	74,49%
	36050A00800589	1367,23	140,67	10,29%
	36050A00800590	216,05	69,86	32,34%
	36050A00800623	288,41	26,21	9,09%
	36050A00800624	491,51	86,73	17,64%
	36050A00800625	444,87	106,57	23,96%
	36050A00800626	962,80	510,61	53,03%
	36050A00800627	400,46	136,49	34,08%
	36050A00800628	419,89	140,59	33,48%
	36050A00800629	420,25	175,24	41,70%
	36050A00800630	405,35	149,16	36,80%
	36050A00800631	222,44	78,92	35,48%
	36050A00800632	501,95	174,61	34,79%
	36050A00800633	417,03	53,63	12,86%
	36050A00800634	271,18	229,99	84,81%
	36050A00800635	298,77	298,77	100,00%
	36050A00800636	283,79	283,79	100,00%
	36050A00800637	238,10	238,10	100,00%
	36050A00800638	711,68	700,44	98,42%
	36050A00800639	600,21	454,10	75,66%
	36050A00800640	85,23	38,11	44,72%
	36050A00800838	1076,83	472,29	43,86%
	36050A00800944	590,72	94,38	15,98%
	36050A00805476	184,20	184,20	100,00%
	36050A00900043	156,07	156,07	100,00%
	36050A00900044	94,50	94,50	100,00%
	36050A00900045	171,81	147,81	86,03%
	36050A00900046	188,18	106,22	56,44%
	36050A00900047	3489,75	1950,21	55,88%
	36050A00900048	4913,73	2036,96	41,45%
	36050A00900049	3682,30	1017,39	27,63%
	36050A00900050	3349,62	107,74	3,22%
	36050A00900114	1575,03	975,23	61,92%
	36050A00900117	1068,99	709,61	66,38%
	36050A00900118	197,51	197,51	100,00%
	36050A00900119	150,48	150,48	100,00%
	36050A00900120	119,02	119,02	100,00%
	36050A00900121	463,83	463,83	100,00%
	36050A00900122	315,06	109,64	34,80%

Plano Nº 0262A-0103	Referencia Catastral	Superficie (m ²)	Superficie Afectada (m ²)	Porcentaxe Afectada
	36050A00900123	150,53	17,18	11,41%
	36050A00900124	296,49	296,49	100,00%
	36050A00900125	276,18	268,22	97,12%
	36050A00900126	1739,15	1721,76	99,00%
	36050A00900127	789,68	448,13	56,75%
	36050A00900128	583,92	185,43	31,76%
	36050A00900129	586,36	75,59	12,89%
	36050A00900135	1733,10	688,25	39,71%
	36050A00900136	1979,25	687,75	34,75%
	36050A00900137	414,87	414,87	100,00%
	36050A00900138	286,77	282,03	98,35%
	36050A00900139	496,08	341,02	68,74%
	36050A00900140	320,03	234,88	73,39%
	36050A00900141	346,06	269,08	77,76%
	36050A00900142	3670,38	990,67	26,99%
	36050A00900143	1102,91	692,41	62,78%
	36050A00900149	1381,49	682,32	49,39%
	36050A00900157	3683,27	349,89	9,50%
	36050A00900441	215,25	100,05	46,48%
	36050A00900442	276,88	212,95	76,91%
	36050A00900443	315,92	290,43	91,93%
	36050A00900444	258,77	257,43	99,48%
	36050A00900445	264,19	264,19	100,00%
	36050A00900446	280,07	280,07	100,00%
	36050A00900447	707,94	707,94	100,00%
	36050A00900448	79,08	79,08	100,00%
	36050A00900449	382,92	382,92	100,00%
	36050A00900450	181,60	181,60	100,00%
	36050A00900451	159,56	159,56	100,00%
	36050A00900452	184,91	184,91	100,00%
	36050A00900453	158,27	158,27	100,00%
	36050A00900454	219,42	219,42	100,00%
	36050A00900455	180,71	180,71	100,00%
	36050A00900456	151,19	151,19	100,00%
	36050A00900457	349,33	188,70	54,02%
	36050A00900458	180,66	163,73	90,63%
	36050A00900460	1645,83	807,07	49,04%
	36050A00900462	219,76	62,58	28,48%
	36050A00900463	145,09	145,09	100,00%
	36050A00900464	779,87	387,29	49,66%
	36050A00900465	408,17	200,36	49,09%
	36050A00900466	354,56	188,37	53,13%
	36050A00900467	329,81	182,05	55,20%
	36050A00900468	483,74	220,30	45,54%
	36050A00900469	907,78	196,89	21,69%

Plano Nº 0262A-0103	Referencia Catastral	Superficie (m ²)	Superficie Afectada (m ²)	Porcentaxe Afectada
	36050A00900482	291,24	291,24	100,00%
	36050A00900483	535,77	152,64	28,49%
	36050A00900484	488,21	282,02	57,77%
	36050A00900485	298,46	295,25	98,92%
	36050A00900486	285,35	285,35	100,00%
	36050A00900487	107,44	37,47	34,88%
	36050A00900488	235,98	30,26	12,82%
	36050A00900489	317,27	137,61	43,37%
	36050A00900490	218,18	149,26	68,41%
	36050A00900493	122,84	122,84	100,00%
	36050A00900494	359,39	315,49	87,78%
	36050A00900495	1050,84	1050,84	100,00%
	36050A00900499	1900,66	450,10	23,68%
	36050A00900504	128,24	125,21	97,64%
	36050A00900505	134,11	134,11	100,00%
	36050A00900506	430,25	146,77	34,11%
	36050A00900507	323,49	118,60	36,66%
	36050A00900508	148,66	9,07	6,10%
	36050A00900510	350,36	95,33	27,21%
	36050A00900519	255,88	255,88	100,00%
	36050A00900520	1010,05	533,45	52,81%
	36050A00900523	281,74	125,89	44,69%
	36050A00900525	189,96	142,49	75,01%
	36050A00900526	538,68	381,77	70,87%
	36050A00900527	722,43	722,43	100,00%
	36050A00900528	513,36	513,36	100,00%
	36050A00900529	322,22	322,22	100,00%
	36050A00900530	226,59	226,59	100,00%
	36050A00900531	259,41	259,41	100,00%
	36050A00900532	202,81	201,42	99,31%
	36050A00900533	358,93	337,84	94,12%
	36050A00900539	1199,80	181,70	15,14%
	36050A00900540	177,56	177,56	100,00%
	36050A00900541	114,48	8,15	7,12%
	36050A00900716	258,29	188,74	73,07%
	36050A00905332	93,86	18,57	19,78%
	36050A00906001	1200,46	542,74	45,21%
	36050A01000363	207,32	109,81	52,96%
	36050A01000365	2639,71	1315,62	49,84%
	36050A02300670	531,18	291,28	54,84%
	36050A02300671	633,26	384,57	60,73%
	36050A02300672	512,01	234,35	45,77%
	36050A02300675	2163,47	114,51	5,29%
	36050A02300682	288,26	196,39	68,13%
	36050A02300683	329,07	273,06	82,98%

Plano Nº 0262A-0103	Referencia Catastral	Superficie (m ²)	Superficie Afectada (m ²)	Porcentaxe Afectada
	36050A02300684	582,90	251,14	43,08%
	36050A02300685	707,70	359,36	50,78%
	36050A02300686	936,53	447,28	47,76%
	36050A02300687	1047,28	573,99	54,81%
	36050A02300688	130,42	130,42	100,00%
	36050A02300689	297,14	297,14	100,00%
	36050A02300690	285,34	285,34	100,00%
	36050A02300691	392,53	392,53	100,00%
	36050A02300692	285,76	285,76	100,00%
	36050A02300693	224,43	146,76	65,39%
	36050A02300694	230,78	129,44	56,09%
	36050A02300695	226,76	112,64	49,67%
	36050A02300696	289,96	141,84	48,92%
	36050A02300697	543,95	276,11	50,76%
	36050A02300698	308,85	203,36	65,85%
	36050A02300704	184,75	184,75	100,00%
	36050A02300705	179,78	125,26	69,67%
	36050A02300706	183,70	113,07	61,55%
	36050A02300707	408,21	182,61	44,73%
	36050A02600061	3432,39	3037,25	88,49%
	36050A02600062	769,05	228,79	29,75%
	36050A02600063	1081,76	172,15	15,91%
	36050A02600065	376,21	163,15	43,37%
	36050A02600066	757,72	385,21	50,84%
	36050A02600067	1723,60	136,97	7,95%
	36050A02600069	3203,20	420,94	13,14%
	36050A02600073	992,68	35,18	3,54%
	36050A02600075	1183,33	446,92	37,77%
	36050A02600076	294,02	88,00	29,93%
	36050A02600084	558,87	40,46	7,24%
	36050A02600085	209,69	105,62	50,37%
	36050A02600086	178,22	136,05	76,34%
	36050A02600088	612,50	313,54	51,19%
	36050A02600089	802,52	506,56	63,12%
	36050A02600090	960,80	804,13	83,69%
	36050A02600091	354,67	147,61	41,62%
	36050A02600092	186,26	86,54	46,46%
	36050A02600093	622,93	620,20	99,56%
	36050A02600094	320,90	320,90	100,00%
	36050A02600095	390,62	390,62	100,00%
	36050A02600096	809,71	809,71	100,00%
	36050A02600097	450,58	250,54	55,60%
	36050A02600098	357,87	175,70	49,10%
	36050A02600099	424,81	424,81	100,00%
	36050A02600100	153,47	150,98	98,38%

Plano Nº 0262A-0103	Referencia Catastral	Superficie (m ²)	Superficie Afectada (m ²)	Porcentaxe Afectada
	36050A02600101	99,97	99,97	100,00%
	36050A02600102	387,37	267,58	69,08%
	36050A02600103	254,45	160,89	63,23%
	36050A02600104	895,37	575,80	64,31%
	36050A02600105	458,85	256,13	55,82%
	36050A02600106	455,01	240,25	52,80%
	36050A02600107	471,35	261,76	55,53%
	36050A02600108	762,41	554,93	72,79%
	36050A02600109	641,96	636,93	99,22%
	36050A02600110	388,16	388,16	100,00%
	36050A02600111	369,88	347,73	94,01%
	36050A02600112	401,81	250,97	62,46%
	36050A02600113	412,81	53,77	13,03%
	36050A02600116	195,24	195,24	100,00%
	36050A02600117	357,45	356,26	99,67%
	36050A02600118	256,98	255,12	99,28%
	36050A02600119	200,63	200,63	100,00%
	36050A02600120	105,39	105,39	100,00%
	36050A02600121	105,49	105,49	100,00%
	36050A02600122	137,14	137,14	100,00%
	36050A02600123	99,19	99,19	100,00%
	36050A02600124	557,48	443,09	79,48%
	36050A02600125	538,58	531,44	98,67%
	36050A02600126	711,09	707,30	99,47%
	36050A02600127	321,57	321,57	100,00%
	36050A02600128	676,30	590,94	87,38%
	36050A02600129	438,22	286,17	65,30%
	36050A02600130	243,27	107,43	44,16%
	36050A02600131	656,97	58,08	8,84%
	36050A02600132	226,21	147,42	65,17%
	36050A02600135	353,54	34,40	9,73%
	36050A02600148	119,77	119,77	100,00%
	36050A02600151	633,22	15,54	2,45%
	36050A02600152	693,89	39,63	5,71%
	36050A02600153	640,70	89,18	13,92%
	36050A02600154	6465,79	3271,22	50,59%
	36050A02600155	2379,29	59,91	2,52%
	36050A02600156	1837,41	473,08	25,75%
	36050A02600182	1376,81	73,57	5,34%
	36050A02600184	1011,42	134,14	13,26%
	36050A02600185	811,49	266,88	32,89%
	36050A02600186	843,94	178,85	21,19%
	36050A02600187	665,03	196,58	29,56%
	36050A02600357	146,92	3,80	2,58%
	36050A02600358	277,80	29,11	10,48%

Plano Nº 0262A-0103	Referencia Catastral	Superficie (m ²)	Superficie Afectada (m ²)	Porcentaxe Afectada
	36050A02600359	162,64	26,32	16,18%
	36050A02600360	171,92	36,78	21,39%
	36050A02600361	160,20	33,77	21,08%
	36050A02600362	367,07	123,84	33,74%
	36050A02600363	443,48	135,15	30,48%
	36050A02600364	370,10	104,15	28,14%
	36050A02600365	144,53	128,17	88,68%
	36050A02600366	437,76	312,23	71,33%
	36050A02600367	215,50	130,98	60,78%
	36050A02600373	173,45	98,22	56,62%
	36050A02600374	132,95	69,29	52,12%
	36050A02600375	152,54	84,45	55,36%
	36050A02600376	283,50	153,90	54,29%
	36050A02600378	304,90	132,71	43,53%
	36050A02600379	374,24	192,06	51,32%
	36050A02600380	304,82	151,05	49,56%
	36050A02600381	287,46	127,93	44,50%
	36050A02600382	287,84	144,53	50,21%
	36050A02600383	335,93	168,21	50,07%
	36050A02600384	281,00	127,34	45,32%
	36050A02600385	233,88	119,59	51,14%
	36050A02600386	307,37	163,54	53,21%
	36050A02600387	421,78	209,85	49,75%
	36050A02600388	489,40	72,07	14,73%
	36050A02600389	263,93	52,25	19,80%
	36050A02600410	790,33	43,29	5,48%
	36050A02600411	318,14	42,65	13,41%
	36050A02600412	501,47	81,88	16,33%
	36050A02600415	462,29	114,60	24,79%
	36050A02600416	335,97	113,29	33,72%
	36050A02600417	421,10	163,92	38,93%
	36050A02600418	342,00	130,46	38,14%
	36050A02600419	518,06	330,71	63,84%
	36050A02600420	293,65	189,76	64,62%
	36050A02600421	490,23	422,81	86,25%
	36050A02600422	149,69	77,13	51,52%
	36050A02600423	162,64	88,46	54,39%
	36050A02600424	262,46	262,46	100,00%
	36050A02600425	260,19	260,19	100,00%
	36050A02600426	671,60	325,43	48,46%
	36050A02600427	236,07	236,07	100,00%
	36050A02600429	184,41	59,51	32,27%
	36050A02600464	118,08	27,42	23,23%
	36050A02600465	131,36	22,24	16,93%
	36050A02600466	118,89	9,58	8,06%

Plano Nº 0262A-0103	Referencia Catastral	Superficie (m ²)	Superficie Afectada (m ²)	Porcentaxe Afectada
	36050A02600579	2386,18	1277,82	53,55%
	36050A02600580	293,98	181,32	61,68%
	36050A02600581	79,50	22,08	27,78%
	36050A02600587	989,11	989,11	100,00%
	36050A02600588	3469,26	2473,85	71,31%
	36050A02600591	869,00	265,24	30,52%
	36050A02600592	821,38	272,61	33,19%
	36050A02600593	394,37	229,28	58,14%
	36050A02600595	497,08	314,08	63,19%
	36050A02600598	1340,70	684,16	51,03%
	36050A02600599	381,77	130,40	34,16%
	36050A02600600	1170,36	105,98	9,06%
	36050A02600601	859,58	429,20	49,93%
	36050A02600610	268,25	241,39	89,99%
	36050A02600611	134,73	134,73	100,00%
	36050A02600612	1955,96	889,60	45,48%
	36050A02600613	880,76	236,05	26,80%
	36050A02600614	1625,89	26,40	1,62%
	36050A02600683	282,13	30,77	10,91%
	36050A02600684	85,62	53,57	62,57%
	36050A02600689	87,23	78,48	89,96%
	36050A02600691	166,60	74,72	44,85%
	36050A02600692	259,35	93,81	36,17%
	36050A02600693	293,21	113,49	38,71%
	36050A02600694	453,00	98,67	21,78%
	36050A02600695	203,48	201,08	98,82%
	36050A02600696	358,64	292,52	81,56%
	36050A02600697	305,58	179,53	58,75%
	36050A02600700	568,44	167,82	29,52%
	36050A02600704	104,05	26,36	25,33%
	36050A02600705	74,69	37,61	50,35%
	36050A02600706	94,49	64,62	68,39%
	36050A02600707	25,84	9,12	35,30%
	36050A02600708	31,81	29,55	92,90%
	36050A02600709	41,56	41,56	100,00%
	36050A02600710	63,95	63,95	100,00%
	36050A02600711	21,49	21,49	100,00%
	36050A02600712	27,51	27,51	100,00%
	36050A02600713	37,09	37,09	100,00%
	36050A02600714	32,54	32,54	100,00%
	36050A02600715	71,48	71,48	100,00%
	36050A02600716	66,03	66,03	100,00%
	36050A02600717	29,70	29,70	100,00%
	36050A02600718	42,28	42,28	100,00%
	36050A02600720	600,96	84,03	13,98%

Plano Nº 0262A-0103	Referencia Catastral	Superficie (m ²)	Superficie Afectada (m ²)	Porcentaxe Afectada
	36050A02600721	248,96	64,74	26,01%
	36050A02600725	2014,10	608,13	30,19%
	36050A02600726	266,27	58,12	21,83%
	36050A02600727	291,31	290,46	99,71%
	36050A02600728	318,04	172,66	54,29%
	36050A02600729	640,73	582,47	90,91%
	36050A02600730	301,80	301,80	100,00%
	36050A02600731	327,31	326,12	99,63%
	36050A02600732	260,29	222,87	85,62%
	36050A02600733	366,22	201,39	54,99%
	36050A02600734	344,63	103,11	29,92%
	36050A02600735	206,80	11,32	5,47%
	36050A02600736	1213,28	713,33	58,79%
	36050A02600737	1886,62	416,86	22,10%
	36050A02600738	731,29	287,18	39,27%
	36050A02600739	731,91	403,97	55,19%
	36050A02600741	271,31	162,88	60,03%
	36050A02600742	137,68	78,29	56,86%
	36050A02600743	176,15	91,08	51,71%
	36050A02600744	658,54	309,83	47,05%
	36050A02600745	240,41	103,67	43,12%
	36050A02600746	647,22	284,34	43,93%
	36050A02600747	248,27	113,47	45,70%
	36050A02600748	172,88	20,04	11,59%
	36050A02600749	292,95	178,29	60,86%
	36050A02600750	173,89	73,66	42,36%
	36050A02600751	208,06	89,80	43,16%
	36050A02600753	117,91	108,87	92,33%
	36050A02600754	248,96	130,24	52,31%
	36050A02600755	603,02	441,64	73,24%
	36050A02600756	597,54	331,50	55,48%
	36050A02600757	422,57	254,86	60,31%
	36050A02600758	548,19	538,70	98,27%
	36050A02600759	375,97	35,04	9,32%
	36050A02600760	1147,99	933,67	81,33%
	36050A02600765	401,06	333,26	83,10%
	36050A02600767	280,70	227,41	81,02%
	36050A02600770	260,23	216,33	83,13%
	36050A02600773	470,81	382,10	81,16%
	36050A02600776	425,25	365,24	85,89%
	36050A02600778	322,96	248,16	76,84%
	36050A02600783	401,41	351,24	87,50%
	36050A02600784	357,98	214,81	60,01%
	36050A02600785	350,93	249,06	70,97%
	36050A02600786	496,94	354,35	71,31%

Plano Nº 0262A-0103	Referencia Catastral	Superficie (m ²)	Superficie Afectada (m ²)	Porcentaxe Afectada
	36050A02600787	477,51	324,55	67,97%
	36050A02600788	557,23	402,74	72,28%
	36050A02600790	1337,58	934,05	69,83%
	36050A02600791	1458,67	691,79	47,43%
	36050A02600879	3062,65	547,79	17,89%
	36050A02600880	530,96	370,84	69,84%
	36050A02600881	433,58	334,42	77,13%
	36050A02600882	177,43	161,58	91,07%
	36050A02600883	163,14	163,13	100,00%
	36050A02600884	136,79	136,79	100,00%
	36050A02600885	368,09	256,71	69,74%
	36050A02600886	109,72	109,72	100,00%
	36050A02600887	334,74	309,03	92,32%
	36050A02600891	136,26	136,26	100,00%
	36050A02600892	324,76	324,76	100,00%
	36050A02600893	212,04	212,04	100,00%
	36050A02600894	895,73	467,08	52,14%
	36050A02600895	1368,42	638,20	46,64%
	36050A02600899	50,79	32,11	63,21%
	36050A02600905	1108,34	129,62	11,70%
	36050A02600906	1061,55	32,19	3,03%
	36050A02600910	1107,91	14,61	1,32%
	36050A02600925	1761,23	1069,17	60,71%
	36050A02600926	549,95	549,95	100,00%
	36050A02600927	991,46	963,27	97,16%
	36050A02600928	1279,02	973,97	76,15%
	36050A02600929	109,57	109,57	100,00%
	36050A02600930	121,45	121,45	100,00%
	36050A02600931	190,21	190,21	100,00%
	36050A02600932	1901,47	1901,47	100,00%
	36050A02600933	684,86	423,15	61,79%
	36050A02600934	456,43	252,66	55,36%
	36050A02600935	250,18	132,13	52,81%
	36050A02600936	233,15	122,41	52,50%
	36050A02600937	184,87	86,66	46,88%
	36050A02600938	154,75	86,75	56,06%
	36050A02600942	3558,74	356,71	10,02%
	36050A02600943	881,33	711,39	80,72%
	36050A02600944	1616,12	16,11	1,00%
	36050A02600945	1515,15	160,19	10,57%
	36050A02600946	1186,02	352,37	29,71%
	36050A02600947	2304,08	1230,84	53,42%
	36050A02600948	1929,26	1270,97	65,88%
	36050A02600949	2175,92	2092,32	96,16%
	36050A02600950	3954,34	3487,29	88,19%

Plano Nº 0262A-0103	Referencia Catastral	Superficie (m ²)	Superficie Afectada (m ²)	Porcentaje Afectada
	36050A02600951	3749,41	1904,26	50,79%
	36050A02600993	107,06	44,92	41,96%
	36050A02600994	288,16	288,16	100,00%
	36050A02601004	1913,62	1252,89	65,47%
	36050A02601005	960,87	960,87	100,00%
	36050A02601006	576,16	576,16	100,00%
	36050A02601007	53287,99	13914,09	26,11%
	36050A02601197	317,44	19,09	6,01%
	36050A02601198	793,71	122,27	15,41%
	36050A02601199	350,49	189,79	54,15%
	36050A02601201	384,53	142,09	36,95%
	36050A02601204	838,45	202,18	24,11%
	36050A02601206	600,82	136,87	22,78%
	36050A02601208	402,56	83,45	20,73%
	36050A02601220	6489,21	3858,28	59,46%
	36050A02601221	235,40	235,40	100,00%
	36050A02601222	320,81	290,12	90,43%
	36050A02601223	849,30	40,35	4,75%
	36050A02601422	800,21	169,54	21,19%
	36050A02601424	116,43	116,43	100,00%
	36050A02601429	736,95	730,57	99,13%
	36050A02601430	351,25	212,00	60,35%
	36050A02601435	1631,63	208,31	12,77%
	36050A02601437	179,82	129,16	71,83%
	36050A02605396	196,29	196,29	100,00%
	36050A02606002	652,79	215,93	33,08%
	36050A02700106	4080,99	21,66	0,53%
	36050A02700108	162,89	80,96	49,70%
	36050A02700109	139,37	139,37	100,00%
	36050A02700110	1085,54	754,25	69,48%
	36050A02700111	45,41	28,73	63,27%
	36050A02700119	6040,78	106,38	1,76%
	36050A02700128	71,05	71,05	100,00%
	36050A02700129	781,62	781,62	100,00%
	36050A02700130	913,59	913,59	100,00%
	36050A02700131	1637,51	979,63	59,82%
	36050A02700132	260,09	260,08	100,00%
	36050A02700133	171,40	171,40	100,00%
	36050A02700134	214,64	213,29	99,37%
	36050A02700135	253,29	253,29	100,00%
	36050A02700136	225,30	225,30	100,00%
	36050A02700137	193,33	193,33	100,00%
	36050A02700138	121,47	121,47	100,00%
	36050A02700139	149,68	149,68	100,00%
	36050A02700140	197,48	197,48	100,00%

Plano Nº 0262A-0103	Referencia Catastral	Superficie (m ²)	Superficie Afectada (m ²)	Porcentaxe Afectada
	36050A02700141	75,71	75,71	100,00%
	36050A02700142	64,96	64,96	100,00%
	36050A02700143	78,50	78,50	100,00%
	36050A02700144	169,49	169,49	100,00%
	36050A02700145	422,43	422,43	100,00%
	36050A02700146	277,55	261,52	94,22%
	36050A02700147	379,25	259,90	68,53%
	36050A02700148	395,75	163,46	41,30%
	36050A02700149	613,62	329,98	53,78%
	36050A02700151	636,13	329,91	51,86%
	36050A02700152	656,42	409,56	62,39%
	36050A02700153	620,80	554,79	89,37%
	36050A02700154	319,11	319,11	100,00%
	36050A02700155	273,11	225,03	82,40%
	36050A02700156	218,36	188,39	86,27%
	36050A02700157	190,44	162,46	85,31%
	36050A02700158	457,45	378,97	82,85%
	36050A02700159	124,00	100,82	81,30%
	36050A02700160	425,08	341,66	80,37%
	36050A02700161	314,13	237,91	75,74%
	36050A02700162	577,89	372,08	64,39%
	36050A02700163	367,37	195,23	53,14%
	36050A02700164	417,63	40,78	9,76%
	36050A02700165	414,16	29,60	7,15%
	36050A02700166	178,85	178,85	100,00%
	36050A02700167	85,57	85,57	100,00%
	36050A02700168	119,33	119,33	100,00%
	36050A02700169	299,97	299,97	100,00%
	36050A02700170	256,45	256,45	100,00%
	36050A02700171	672,99	656,85	97,60%
	36050A02700172	425,48	103,19	24,25%
	36050A02700173	1796,34	318,19	17,71%
	36050A02700174	195,37	195,37	100,00%
	36050A02700175	245,58	245,58	100,00%
	36050A02700176	420,62	420,62	100,00%
	36050A02700177	515,19	515,19	100,00%
	36050A02700178	348,24	348,24	100,00%
	36050A02700180	1233,04	242,94	19,70%
	36050A02700181	234,33	234,33	100,00%
	36050A02700182	211,51	211,51	100,00%
	36050A02700183	448,68	292,76	65,25%
	36050A02700184	467,69	185,17	39,59%
	36050A02700185	106,77	94,29	88,31%
	36050A02700186	284,77	284,59	99,94%
	36050A02700187	852,55	831,35	97,51%

Plano Nº 0262A-0103	Referencia Catastral	Superficie (m ²)	Superficie Afectada (m ²)	Porcentaje Afectada
	36050A02700188	123,66	30,06	24,30%
	36050A02700203	459,75	33,05	7,19%
	36050A02700204	430,35	51,72	12,02%
	36050A02700205	330,33	51,18	15,49%
	36050A02700206	364,94	64,09	17,56%
	36050A02700207	614,04	300,98	49,02%
	36050A02700208	250,53	16,18	6,46%
	36050A02700212	2422,35	110,50	4,56%
	36050A02700217	590,90	86,52	14,64%
	36050A02700218	3874,80	56,27	1,45%
	36050A02700463	1041,40	248,74	23,88%
	36050A02700477	886,10	149,30	16,85%
	36050A02700478	45,44	45,44	100,00%
	36050A02700479	85,03	85,03	100,00%
	36050A02700483	102,04	101,64	99,61%
	36050A02700484	184,20	41,26	22,40%
	36050A02700486	105,15	43,99	41,83%
	36050A02700488	207,54	23,68	11,41%
	36050A02700489	305,68	17,94	5,87%
	36050A02700492	289,78	33,46	11,55%
	36050A02700493	387,18	80,33	20,75%
	36050A02700494	235,56	84,63	35,93%
	36050A02700496	89,13	61,21	68,67%
	36050A02700497	121,56	117,12	96,35%
	36050A02700498	152,60	152,60	100,00%
	36050A02700499	136,89	136,89	100,00%
	36050A02700500	327,81	327,81	100,00%
	36050A02700506	305,67	76,02	24,87%
	36050A02700507	450,37	113,86	25,28%
	36050A02700508	289,56	225,34	77,82%
	36050A02700509	350,31	350,31	100,00%
	36050A02700511	219,62	209,39	95,34%
	36050A03000024	149698,79	7954,79	5,31%
	36050A09800100	1856,18	614,19	33,09%
	36050A09800101	3945,32	1850,18	46,90%
	36050A09806001	1828,18	1761,67	96,36%
	36050A09900003	2967,52	607,66	20,48%
	36050A09900006	867,26	56,99	6,57%
	36050A09900007	629,51	103,96	16,52%
	36050A09900008	472,27	234,49	49,65%
	36050A09900009	476,13	249,13	52,32%
	36050A09900010	1046,82	804,29	76,83%
	36050A09900011	354,34	271,27	76,56%
	36050A09900012	373,24	339,60	90,99%
	36050A09900013	1177,54	1109,08	94,19%

Plano Nº 0262A-0103	Referencia Catastral	Superficie (m ²)	Superficie Afectada (m ²)	Porcentaxe Afectada
	36050A09900014	523,28	500,90	95,72%
	36050A09900015	964,89	912,60	94,58%
	36050A09900016	688,30	612,72	89,02%
	36050A09900017	484,58	484,58	100,00%
	36050A09900018	1028,91	785,64	76,36%
	36050A09900019	1081,70	755,33	69,83%
	36050A09900020	1855,73	1371,62	73,91%
	36050A09900021	685,52	386,91	56,44%
	36050A09900022	635,35	313,82	49,39%
	36050A09900023	861,97	420,46	48,78%
	36050A09900025	772,94	389,46	50,39%
	36050A09900027	663,09	462,27	69,71%
	36050A09900028	2692,44	903,82	33,57%
	36050A09900029	1038,55	456,03	43,91%
	36050A09900030	1095,37	182,04	16,62%
	36050A09900032	2055,47	155,01	7,54%
	36050A09900035	729,29	11,96	1,64%
	36050A09900036	680,83	44,88	6,59%
	36050A09900037	662,55	70,91	10,70%
	36050A09900038	847,78	278,77	32,88%
	36050A09900039	1221,49	147,42	12,07%
	36050A09900051	1710,40	533,62	31,20%
	36050A09900052	772,55	444,52	57,54%
	36050A09900053	594,25	531,32	89,41%
	36050A09900054	658,38	658,38	100,00%
	36050A09900055	442,16	442,16	100,00%
	36050A09900056	644,58	644,58	100,00%
	36050A09900057	727,72	727,72	100,00%
	36050A09900058	114,79	114,79	100,00%
	36050A09900059	123,29	123,29	100,00%
	36050A09900060	279,51	259,21	92,74%
	36050A09900061	259,97	184,91	71,13%
	36050A09900062	1827,95	1319,01	72,16%
	36050A09900063	449,00	338,75	75,45%
	36050A09900064	450,45	328,56	72,94%
	36050A09900065	1696,99	1335,45	78,69%
	36050A09900066	374,70	273,44	72,98%
	36050A09900067	375,00	273,87	73,03%
	36050A09900068	1014,00	762,26	75,17%
	36050A09900069	1034,15	713,07	68,95%
	36050A09900070	1196,09	625,05	52,26%
	36050A09900071	1251,11	786,35	62,85%
	36050A09900072	1123,57	778,00	69,24%
	36050A09900073	1188,73	832,39	70,02%
	36050A09900074	920,96	649,99	70,58%

Plano Nº 0262A-0103	Referencia Catastral	Superficie (m ²)	Superficie Afectada (m ²)	Porcentaxe Afectada
	36050A09900075	884,71	717,89	81,14%
	36050A09900076	700,29	469,19	67,00%
	36050A09900077	907,91	251,77	27,73%
	36050A09900081	1044,02	237,81	22,78%
	36050A09900084	194,84	194,84	100,00%
	36050A09900085	276,83	276,83	100,00%
	36050A09900086	242,69	242,69	100,00%
	36050A09900087	145,17	145,17	100,00%
	36050A09900088	84,44	84,44	100,00%
	36050A09900089	161,34	161,34	100,00%
	36050A09900090	41,00	41,00	100,00%
	36050A09900092	302,51	302,22	99,90%
	36050A09900260	1073,36	403,52	37,59%
	36050A09900264	1395,47	487,74	34,95%
	36050A09900265	931,15	931,15	100,00%
	36050A09900270	1525,33	993,24	65,12%
	36050A09900272	598,72	229,61	38,35%
	36050A09900273	1019,74	1019,74	100,00%
	36050A09900274	581,91	331,68	57,00%
	36050A09900275	13870,07	7440,40	53,64%
	36050A09900371	1604,01	18,30	1,14%
	36050A09900372	143,75	134,02	93,23%
	36050A09900373	978,06	329,75	33,71%
	36050A09900374	538,38	410,72	76,29%
	36050A09900375	1403,61	1131,22	80,59%
	36050A09900383	1311,45	820,56	62,57%
	36050A09900384	905,30	905,30	100,00%
	36050A09900385	395,12	395,12	100,00%
	36050A09900386	575,61	475,64	82,63%
	36050A09900387	529,86	432,72	81,67%
	36050A09900397	121,47	73,85	60,80%
	36050A09900398	180,59	26,83	14,86%
	36050A09900399	132,76	132,76	100,00%
	36050A09900400	130,38	60,82	46,65%
	36050A09900404	152,06	4,30	2,83%
	36050A09900406	392,86	49,19	12,52%
	36050A09900407	493,90	239,82	48,56%
	36050A09900413	799,49	67,62	8,46%
	36050A09900414	164,20	57,92	35,27%
	36050A09900415	921,23	303,95	32,99%
	36050A09900416	496,49	418,93	84,38%
	36050A09900417	282,33	282,33	100,00%
	36050A09900418	306,72	306,72	100,00%
	36050A09900419	84,00	44,47	52,94%
	36050A09900420	46,64	43,48	93,23%

Plano Nº 0262A-0103	Referencia Catastral	Superficie (m ²)	Superficie Afectada (m ²)	Porcentaxe Afectada
	36050A09900422	1122,37	44,02	3,92%
	36050A09900423	3705,02	400,31	10,80%
	36050A09900425	204,54	204,54	100,00%
	36050A09900433	53,13	53,13	100,00%
	36050A09900434	542,14	542,14	100,00%
	36050A10000143	2642,06	1790,00	67,75%
	36050A10000146	616,97	148,28	24,03%
	36050A10000147	799,05	425,68	53,27%
	36050A10000148	438,80	314,97	71,78%
	36050A10000150	177,93	170,74	95,96%
	36050A10000151	310,13	310,13	100,00%
	36050A10000152	351,66	346,36	98,49%
	36050A10000155	2316,54	1979,21	85,44%
	36050A10000156	214,74	214,74	100,00%
	36050A10000158	1167,99	1167,99	100,00%
	36050A10000159	113,74	113,74	100,00%
	36050A10000160	215,32	215,32	100,00%
	36050A10000244	294,91	95,21	32,29%
	36050A10000245	183,08	183,08	100,00%
	36050A10000246	691,41	436,30	63,10%
	36050A10000247	538,51	58,65	10,89%
	36050A10000249	424,90	32,64	7,68%
	36050A10000294	854,85	58,80	6,88%
	36050A10000295	480,41	188,37	39,21%
	36050A10000297	803,16	246,03	30,63%
	36050A10000298	1852,55	131,46	7,10%
	36050A10000299	631,39	470,20	74,47%
	36050A10000300	659,92	170,78	25,88%
	36050A10000375	162,71	20,07	12,34%
	36050A10000376	1061,82	44,86	4,23%
	36050A10000377	348,30	91,61	26,30%
	36050A10000378	76,02	41,87	55,08%
	36050A10000379	87,00	15,33	17,62%
	36050A10000424	591,20	28,31	4,79%
	36050A10000425	544,11	145,42	26,73%
	36050A10000431	720,35	284,98	39,56%
	36050A10000432	670,57	84,94	12,67%
	36050A10000441	411,30	261,90	63,68%
	36050A10000442	433,67	247,21	57,00%
	36050A10000443	333,41	99,17	29,74%
	36050A10000444	363,00	363,00	100,00%
	36050A10000445	712,44	287,39	40,34%
	36050A10000446	520,99	520,99	100,00%
	36050A10000448	287,06	126,09	43,92%
	36050A10000449	339,58	137,17	40,40%

Plano Nº 0262A-0103	Referencia Catastral	Superficie (m ²)	Superficie Afectada (m ²)	Porcentaxe Afectada
	36050A10000450	186,38	186,38	100,00%
	36050A10000451	319,53	319,53	100,00%
	36050A10000452	345,08	283,33	82,11%
	36050A10000453	644,29	410,92	63,78%
	36050A10000454	327,38	318,08	97,16%
	36050A10000455	412,57	410,54	99,51%
	36050A10000456	31,90	31,90	100,00%
	36050A10000457	89,41	89,41	100,00%
	36050A10000458	34,53	34,53	100,00%
	36050A10000459	50,33	50,33	100,00%
	36050A10000460	4882,35	188,09	3,85%
	36050A10000461	1219,97	769,72	63,09%
	36050A10000462	484,61	482,51	99,57%
	36050A10000463	455,13	455,13	100,00%
	36050A10000464	308,73	308,73	100,00%
	36050A10000465	597,51	508,28	85,07%
	36050A10000467	295,28	8,17	2,77%
	36050A10000468	141,05	61,38	43,52%
	36050A10000469	181,15	181,15	100,00%
	36050A10000470	161,21	161,21	100,00%
	36050A10000471	148,39	144,30	97,24%
	36050A10000472	98,72	90,61	91,78%
	36050A10000473	108,18	100,85	93,22%
	36050A10000474	180,11	180,11	100,00%
	36050A10000475	132,21	132,21	100,00%
	36050A10000476	147,74	147,74	100,00%
	36050A10000478	1000,22	364,50	36,44%
	36050A10000479	85,05	85,05	100,00%
	36050A10000480	110,39	110,39	100,00%
	36050A10000481	134,53	134,53	100,00%
	36050A10000482	81,11	74,72	92,12%
	36050A10000483	88,23	72,73	82,43%
	36050A10000484	78,83	68,74	87,21%
	36050A10000485	97,25	85,91	88,35%
	36050A10000486	54,13	49,45	91,34%
	36050A10000487	62,58	58,73	93,84%
	36050A10000545	233,56	229,85	98,41%
	36050A10000546	97,05	97,05	100,00%
	36050A10000547	151,58	136,14	89,81%
	36050A10000548	530,15	522,28	98,52%
	36050A10000549	280,99	280,99	100,00%
	36050A10000550	84,26	84,26	100,00%
	36050A10000551	154,31	154,31	100,00%
	36050A10000552	132,58	132,58	100,00%
	36050A10000553	156,01	154,01	98,72%

Plano Nº 0262A-0103	Referencia Catastral	Superficie (m ²)	Superficie Afectada (m ²)	Porcentaxe Afectada
	36050A10000554	132,78	126,78	95,48%
	36050A10000555	811,41	797,67	98,31%
	36050A10000556	198,56	198,47	99,95%
	36050A10000557	386,21	215,45	55,79%
	36050A10000558	278,20	118,65	42,65%
	36050A10000559	723,21	291,90	40,36%
	36050A10000560	34,58	34,58	100,00%
	36050A10000561	237,42	237,42	100,00%
	36050A10000562	146,51	146,51	100,00%
	36050A10000563	194,97	194,97	100,00%
	36050A10000564	235,08	213,07	90,64%
	36050A10000565	1113,94	659,63	59,22%
	36050A10000566	427,37	20,95	4,90%
	36050A10000567	811,74	8,21	1,01%
	36050A10000568	62,21	62,21	100,00%
	36050A10000579	36,63	36,63	100,00%
	36050A10000580	33,55	33,55	100,00%
	36050A10000581	47,64	46,97	98,58%
	36050A10000582	60,80	19,66	32,34%
	36050A10000584	248,02	197,55	79,65%
	36050A10000585	206,23	206,23	100,00%
	36050A10000586	330,49	327,27	99,03%
	36050A10000587	242,33	242,33	100,00%
	36050A10000588	234,39	234,39	100,00%
	36050A10000589	306,96	306,96	100,00%
	36050A10000590	155,81	155,81	100,00%
	36050A10000591	101,86	101,86	100,00%
	36050A10000592	296,26	296,26	100,00%
	36050A10000593	179,00	179,00	100,00%
	36050A10000594	230,97	230,83	99,94%
	36050A10000595	83,02	78,24	94,24%
	36050A10000596	64,62	54,46	84,27%
	36050A10000597	55,45	43,92	79,21%
	36050A10000598	151,14	106,19	70,26%
	36050A10000601	336,53	336,24	99,91%
	36050A10000602	365,47	359,33	98,32%
	36050A10000604	535,91	225,53	42,08%
	36050A10000607	677,49	512,53	75,65%
	36050A10000608	170,82	29,32	17,16%
	36050A10000610	1284,06	208,37	16,23%
	36050A10000616	7848,19	2583,00	32,91%
	36050A10000633	1122,86	528,82	47,10%
	36050A10000634	1087,77	1086,74	99,91%
	36050A10000635	373,23	371,59	99,56%
	36050A10000636	321,76	317,57	98,70%

Plano Nº 0262A-0103	Referencia Catastral	Superficie (m ²)	Superficie Afectada (m ²)	Porcentaxe Afectada
	36050A10000637	450,45	442,18	98,16%
	36050A10000638	494,81	482,30	97,47%
	36050A10000639	556,52	539,59	96,96%
	36050A10000640	378,08	236,89	62,66%
	36050A10000641	849,77	849,77	100,00%
	36050A10000642	1557,56	657,70	42,23%
	36050A10000643	338,28	228,66	67,60%
	36050A10000644	282,44	162,73	57,62%
	36050A10000645	54,36	54,36	100,00%
	36050A10000646	95,82	95,82	100,00%
	36050A10000647	64,75	64,75	100,00%
	36050A10000648	78,57	78,57	100,00%
	36050A10000649	96,01	96,01	100,00%
	36050A10000650	342,67	342,67	100,00%
	36050A10000651	203,13	203,13	100,00%
	36050A10000652	228,65	228,65	100,00%
	36050A10000653	266,17	266,17	100,00%
	36050A10000654	734,85	682,95	92,94%
	36050A10000686	181,91	181,91	100,00%
	36050A10000687	628,65	573,80	91,28%
	36050A10000688	1581,86	1386,48	87,65%
	36050A10000689	493,16	493,16	100,00%
	36050A10000690	252,25	252,25	100,00%
	36050A10000691	61,08	60,72	99,41%
	36050A10000692	220,58	220,58	100,00%
	36050A10000693	94,67	88,55	93,53%
	36050A10000694	514,89	512,31	99,50%
	36050A10000695	357,48	331,84	92,83%
	36050A10000812	185,97	185,97	100,00%
	36050A10000813	194,72	188,98	97,05%
	36050A10000898	379,15	112,07	29,56%
	36050A10000899	656,20	631,65	96,26%
	36050A10000900	721,88	553,69	76,70%
	36050A10000901	330,66	243,82	73,74%
	36050A10000902	1166,61	827,85	70,96%
	36050A10000903	82,55	82,55	100,00%
	36050A10000904	100,63	6,51	6,47%
	36050A10000905	816,57	592,68	72,58%
	36050A10000906	460,14	313,34	68,10%
	36050A10000907	373,15	257,68	69,05%
	36050A10000908	215,48	156,25	72,51%
	36050A10000909	210,07	127,83	60,85%
	36050A10000910	437,79	275,72	62,98%
	36050A10000911	608,54	397,37	65,30%
	36050A10000912	404,44	270,61	66,91%

Plano Nº 0262A-0103	Referencia Catastral	Superficie (m ²)	Superficie Afectada (m ²)	Porcentaxe Afectada
	36050A10000913	750,98	597,95	79,62%
	36050A10000914	347,92	267,49	76,88%
	36050A10000915	369,38	300,94	81,47%
	36050A10000916	474,59	426,76	89,92%
	36050A10000917	84,70	34,09	40,25%
	36050A10000918	67,01	37,02	55,25%
	36050A10000919	438,57	384,86	87,75%
	36050A10000920	143,28	22,37	15,61%
	36050A10000923	4274,71	2881,91	67,42%
	36050A10000924	197,89	32,02	16,18%
	36050A10005614	105,09	105,09	100,00%
	36050A10005800	248,67	85,35	34,32%
	36050A10100001	418,60	73,02	17,44%
	36050A10100002	759,30	97,26	12,81%
	36050A10100003	588,79	64,18	10,90%
	36050A10100004	507,40	173,51	34,20%
	36050A10100005	2613,82	295,25	11,30%
	36050A10100006	2296,68	92,77	4,04%
	36050A10100020	353,44	304,51	86,16%
	36050A10100021	252,67	252,67	100,00%
	36050A10100022	1294,80	478,72	36,97%
	36050A10100023	401,47	401,47	100,00%
	36050A10100024	472,07	451,56	95,66%
	36050A10100025	328,15	73,16	22,30%
	36050A10100026	1683,58	78,61	4,67%
	36050A10100028	1061,65	162,66	15,32%
	36050A10100029	603,31	591,08	97,97%
	36050A10100030	1201,67	1021,92	85,04%
	36050A10100031	472,21	388,91	82,36%
	36050A10100032	76,95	76,95	100,00%
	36050A10100033	55,76	38,18	68,47%
	36050A10100034	49,27	32,62	66,21%
	36050A10100035	155,27	125,60	80,89%
	36050A10100036	378,49	84,84	22,42%
	36050A10100037	372,53	106,86	28,69%
	36050A10100038	150,05	71,55	47,68%
	36050A10100039	643,26	33,55	5,22%
	36050A10100042	2265,86	29,80	1,32%
	36050A10100043	441,88	8,86	2,00%
	36050A10100048	2301,14	733,71	31,88%
	36050A10100049	368,12	347,89	94,50%
	36050A10100050	350,75	350,75	100,00%
	36050A10100051	163,15	163,15	100,00%
	36050A10100052	1108,17	583,09	52,62%
	36050A10100053	281,31	279,68	99,42%

Plano Nº 0262A-0103	Referencia Catastral	Superficie (m ²)	Superficie Afectada (m ²)	Porcentaxe Afectada
	36050A10100054	485,93	485,93	100,00%
	36050A10100055	584,49	227,00	38,84%
	36050A10100056	409,17	247,30	60,44%
	36050A10100057	544,57	290,04	53,26%
	36050A10100058	425,85	162,89	38,25%
	36050A10100059	895,07	478,84	53,50%
	36050A10100060	506,90	317,94	62,72%
	36050A10100061	500,66	363,60	72,62%
	36050A10100062	173,47	173,47	100,00%
	36050A10100063	1194,84	318,53	26,66%
	36050A10100064	4370,88	1434,83	32,83%
	36050A10100065	213,09	198,26	93,04%
	36050A10100066	342,58	317,86	92,78%
	36050A10100067	1743,19	377,55	21,66%
	36050A10100068	1890,96	322,23	17,04%
	36050A10100069	1578,52	305,05	19,33%
	36050A10100070	130,27	23,03	17,68%
	36050A10100071	1054,84	539,63	51,16%
	36050A10100077	1870,14	463,70	24,79%
	36050A10100078	1759,24	793,46	45,10%
	36050A10100079	3680,49	1131,01	30,73%
	36050A10100091	1953,64	23,35	1,20%
	36050A10100093	1625,59	11,71	0,72%
	36050A10100097	1863,42	768,74	41,25%
	36050A10100098	427,87	346,26	80,93%
	36050A10100099	601,85	549,09	91,23%
	36050A10100100	789,53	789,53	100,00%
	36050A10100101	1084,52	1084,52	100,00%
	36050A10100102	954,56	829,49	86,90%
	36050A10100103	872,61	601,40	68,92%
	36050A10100104	556,65	116,08	20,85%
	36050A10100105	282,59	262,26	92,81%
	36050A10100106	181,16	173,02	95,51%
	36050A10100107	802,97	797,29	99,29%
	36050A10100108	200,43	200,43	100,00%
	36050A10100109	145,00	140,24	96,72%
	36050A10100110	160,25	100,06	62,44%
	36050A10100111	256,49	54,03	21,06%
	36050A10100112	159,67	11,46	7,18%
	36050A10100113	174,49	11,51	6,60%
	36050A10100115	374,55	51,15	13,66%
	36050A10100122	4363,38	3694,00	84,66%
	36050A10100123	2805,41	1380,46	49,21%
	36050A10100124	4291,35	527,16	12,28%
	36050A10100126	3604,13	141,32	3,92%

Plano Nº 0262A-0103	Referencia Catastral	Superficie (m ²)	Superficie Afectada (m ²)	Porcentaxe Afectada
	36050A10100130	1039,65	715,43	68,81%
	36050A10100131	3530,26	728,74	20,64%
	36050A10100138	2393,83	670,37	28,00%
	36050A10100139	1668,98	1481,34	88,76%
	36050A10100140	2119,20	2119,20	100,00%
	36050A10100141	520,58	520,58	100,00%
	36050A10100142	168,00	168,00	100,00%
	36050A10100143	426,60	426,60	100,00%
	36050A10100144	818,20	663,68	81,11%
	36050A10100145	160,00	160,00	100,00%
	36050A10100146	160,98	160,98	100,00%
	36050A10100147	101,23	101,23	100,00%
	36050A10100148	653,82	653,82	100,00%
	36050A10100149	219,46	219,46	100,00%
	36050A10100150	486,62	486,62	100,00%
	36050A10100151	273,29	261,93	95,85%
	36050A10100152	286,01	225,91	78,99%
	36050A10100153	443,22	443,22	100,00%
	36050A10100154	207,00	207,00	100,00%
	36050A10100155	354,85	109,81	30,95%
	36050A10100164	114,88	25,66	22,33%
	36050A10100165	214,64	12,88	6,00%
	36050A10100168	71,38	57,47	80,51%
	36050A10100169	99,41	99,41	100,00%
	36050A10100170	152,81	152,81	100,00%
	36050A10100171	178,57	178,57	100,00%
	36050A10100172	306,05	296,52	96,89%
	36050A10100173	194,65	194,65	100,00%
	36050A10100174	216,33	75,67	34,98%
	36050A10100175	604,78	171,88	28,42%
	36050A10100176	342,73	121,31	35,40%
	36050A10100177	505,58	237,25	46,93%
	36050A10100178	301,89	164,60	54,52%
	36050A10100179	633,29	396,80	62,66%
	36050A10100180	423,23	189,70	44,82%
	36050A10100181	293,21	291,65	99,47%
	36050A10100182	540,55	395,72	73,21%
	36050A10100183	310,43	17,00	5,48%
	36050A10100184	332,09	64,54	19,43%
	36050A10100186	226,99	19,10	8,42%
	36050A10100187	486,11	399,33	82,15%
	36050A10100188	305,74	292,44	95,65%
	36050A10100189	570,88	491,05	86,02%
	36050A10100190	297,56	253,62	85,23%
	36050A10100191	254,68	238,99	93,84%

Plano Nº 0262A-0103	Referencia Catastral	Superficie (m ²)	Superficie Afectada (m ²)	Porcentaje Afectada
	36050A10100192	219,78	172,06	78,29%
	36050A10100193	905,15	863,36	95,38%
	36050A10100194	228,69	210,02	91,83%
	36050A10100195	175,04	166,81	95,29%
	36050A10100196	216,99	215,19	99,17%
	36050A10100197	79,26	79,26	100,00%
	36050A10100198	187,79	187,79	100,00%
	36050A10100199	584,28	138,92	23,78%
	36050A10100200	656,12	38,30	5,84%
	36050A10100202	296,08	160,64	54,26%
	36050A10100203	1036,56	682,13	65,81%
	36050A10100204	414,33	192,10	46,36%
	36050A10100205	377,48	197,95	52,44%
	36050A10100206	302,11	156,24	51,72%
	36050A10100207	279,22	265,36	95,04%
	36050A10100208	84,47	84,47	100,00%
	36050A10100209	114,09	114,09	100,00%
	36050A10100210	1311,83	1311,83	100,00%
	36050A10100211	20357,40	307,25	1,51%
	36050A10100212	139,06	139,06	100,00%
	36050A10100213	646,98	646,98	100,00%
	36050A10100214	215,66	215,66	100,00%
	36050A10100215	97,43	97,43	100,00%
	36050A10100216	198,92	198,92	100,00%
	36050A10100217	141,03	141,03	100,00%
	36050A10100218	327,17	283,92	86,78%
	36050A10100220	966,38	535,31	55,39%
	36050A10100221	1010,74	793,67	78,52%
	36050A10100222	380,08	380,08	100,00%
	36050A10100223	445,43	445,43	100,00%
	36050A10100224	243,01	236,68	97,40%
	36050A10100225	461,06	339,18	73,56%
	36050A10100226	332,88	70,06	21,05%
	36050A10100228	524,66	15,23	2,90%
	36050A10100229	250,85	250,52	99,87%
	36050A10100230	277,92	76,18	27,41%
	36050A10100231	840,60	581,41	69,17%
	36050A10100232	206,25	95,13	46,12%
	36050A10100233	180,25	100,91	55,98%
	36050A10100234	392,96	304,21	77,41%
	36050A10100235	221,80	104,00	46,89%
	36050A10100236	265,17	169,73	64,01%
	36050A10100237	77,17	77,17	100,00%
	36050A10100238	312,94	312,91	99,99%
	36050A10100239	433,47	433,47	100,00%

Plano Nº 0262A-0103	Referencia Catastral	Superficie (m ²)	Superficie Afectada (m ²)	Porcentaxe Afectada
	36050A10100240	212,84	212,84	100,00%
	36050A10100241	310,14	310,14	100,00%
	36050A10100242	237,46	175,73	74,00%
	36050A10100245	1847,51	1492,30	80,77%
	36050A10100246	594,82	575,46	96,75%
	36050A10100247	388,10	256,61	66,12%
	36050A10100251	1273,69	249,64	19,60%
	36050A10100258	868,28	64,33	7,41%
	36050A10100260	2862,08	462,04	16,14%
	36050A10100285	893,11	30,60	3,43%
	36050A10100286	1304,92	35,29	2,70%
	36050A10100287	1269,36	44,21	3,48%
	36050A10100288	875,01	51,13	5,84%
	36050A10100289	259,77	31,21	12,02%
	36050A10100291	655,66	41,98	6,40%
	36050A10100292	730,04	44,10	6,04%
	36050A10100293	1073,36	75,77	7,06%
	36050A10100294	1319,89	131,05	9,93%
	36050A10100295	906,82	99,34	10,95%
	36050A10100296	799,77	108,74	13,60%
	36050A10100297	724,36	73,69	10,17%
	36050A10100298	617,60	69,03	11,18%
	36050A10100299	756,32	48,29	6,39%
	36050A10100300	854,49	17,70	2,07%
	36050A10100425	49639,15	20846,39	42,00%
	36050A10100453	416,79	122,43	29,37%
	36050A10100454	300,38	55,40	18,44%
	36050A10100465	812,69	5,47	0,67%
	36050A10100466	530,41	199,25	37,57%
	36050A10100467	212,99	97,97	46,00%
	36050A10100468	122,21	54,24	44,39%
	36050A10100469	389,81	188,59	48,38%
	36050A10100470	435,97	221,51	50,81%
	36050A10100471	453,92	224,00	49,35%
	36050A10100472	805,82	377,65	46,87%
	36050A10100473	106,24	106,24	100,00%
	36050A10100474	117,03	117,03	100,00%
	36050A10100475	1814,75	1011,86	55,76%
	36050A10100481	705,55	76,58	10,85%
	36050A10100493	515,70	167,60	32,50%
	36050A10100494	198,80	198,80	100,00%
	36050A10100495	155,20	65,50	42,20%
	36050A10100496	341,70	319,79	93,59%
	36050A10100497	357,86	357,64	99,94%
	36050A10100498	77,71	77,71	100,00%

Plano Nº 0262A-0103	Referencia Catastral	Superficie (m ²)	Superficie Afectada (m ²)	Porcentaje Afectada
	36050A10100499	434,81	434,81	100,00%
	36050A10100500	406,87	209,83	51,57%
	36050A10100502	1050,15	661,74	63,01%
	36050A10100503	74,51	74,51	100,00%
	36050A10100504	362,90	172,16	47,44%
	36050A10100507	296,68	95,14	32,07%
	36050A10100508	441,51	79,19	17,94%
	36050A10100510	229,04	6,71	2,93%
	36050A10100557	272,58	266,20	97,66%
	36050A10100558	7439,01	6419,96	86,30%
	36050A10100559	118,51	114,20	96,36%
	36050A10105108	409,34	409,34	100,00%
	36050A10105209	129,99	129,99	100,00%
	36050A10200200	31804,63	22852,71	71,85%
	36050A10200249	1945,66	1945,66	100,00%
	36050A10200251	28576,70	24952,36	87,32%
	36050A10200252	1427,41	468,34	32,81%
	36050A10200254	351,85	13,19	3,75%
	36050A10200255	285,05	64,88	22,76%
	36050A10200256	435,33	110,16	25,30%
	36050A10200257	699,48	92,41	13,21%
	36050A10200258	560,41	560,41	100,00%
	36050A10200284	2279,55	697,31	30,59%
	36050A10200286	4768,35	2182,01	45,76%
	36050A10200287	4174,18	3440,01	82,41%
	36050A10200288	879,73	750,92	85,36%
	36050A10200289	280,04	212,52	75,89%
	36050A10200291	322,00	215,94	67,06%
	36050A10200292	205,42	134,73	65,59%
	36050A10200293	133,20	114,31	85,82%
	36050A10200294	69,42	69,42	100,00%
	36050A10200301	438,10	60,73	13,86%
	36050A10200302	656,14	453,68	69,14%
	36050A10200303	659,04	654,98	99,38%
	36050A10200335	496,69	107,46	21,63%
	36050A10200373	1341,77	1068,06	79,60%
	36050A10200374	373,27	373,27	100,00%
	36050A10200408	2421,10	1725,80	71,28%
	36050A10200410	960,57	71,98	7,49%
	36050A10200418	302,55	286,47	94,69%
	36050A10200419	548,83	548,83	100,00%
	36050A10200421	358,13	56,46	15,76%
	36050A10200660	118,77	118,77	100,00%
	36050A10200664	303,62	82,58	27,20%
	36050A10200665	519,34	148,52	28,60%

Plano Nº 0262A-0103	Referencia Catastral	Superficie (m ²)	Superficie Afectada (m ²)	Porcentaxe Afectada
	36050A10300912	1523,60	1436,94	94,31%
	36050A10300913	856,67	486,42	56,78%
	36050A10900029	169,33	60,86	35,94%
	36050A10900030	12,67	3,89	30,75%
	36050A10900031	310,00	220,19	71,03%
	36050A10900032	166,02	166,02	100,00%
	36050A10900050	1782,75	241,14	13,53%
	36050A10900060	207,43	173,67	83,72%
	36050A10900064	172,92	149,67	86,55%
	36050A10900065	1531,90	1514,81	98,88%
	36050A10900066	95,83	94,05	98,14%
	36050A10900068	186,28	134,50	72,21%
	36050A10900069	897,78	283,36	31,56%
	36050A10900071	393,33	48,78	12,40%
	36050A10900072	323,33	48,86	15,11%
	36050A10900074	112,41	91,35	81,26%
	36050A10900075	329,53	173,63	52,69%
	36050A10900077	165,73	137,06	82,70%
	36050A10900078	1004,15	803,28	80,00%
	36050A10900084	1381,15	1359,58	98,44%
	36050A10900085	415,78	412,17	99,13%
	36050A10900086	687,60	596,29	86,72%
	36050A10900087	1484,51	208,50	14,04%
	36050A10900090	1465,85	961,31	65,58%
	36050A10900091	822,87	577,18	70,14%
	36050A10900092	902,54	902,54	100,00%
	36050A10900093	440,77	440,77	100,00%
	36050A10900094	521,94	293,41	56,22%
	36050A10900175	157,29	157,29	100,00%
	36050A10900297	36,54	36,54	100,00%
	36050A10900302	86,02	45,08	52,40%
	36050A10906001	975,34	18,97	1,94%
	36050A11000022	4732,98	374,84	7,92%
	36050A11000023	5069,04	2480,14	48,93%
	36050A11000024	442,61	436,96	98,72%
	36050A11000025	92,41	92,41	100,00%
	36050A11000026	156,58	156,58	100,00%
	36050A11000027	359,56	359,56	100,00%
	36050A11000028	129,32	129,32	100,00%
	36050A11000029	99,50	99,50	100,00%
	36050A11000030	216,46	216,46	100,00%
	36050A11000031	104,22	104,22	100,00%
	36050A11000032	237,55	237,55	100,00%
	36050A11000033	90,31	90,31	100,00%
	36050A11000034	105,44	105,44	100,00%

Plano Nº 0262A-0103	Referencia Catastral	Superficie (m ²)	Superficie Afectada (m ²)	Porcentaxe Afectada
	36050A11000035	82,59	82,59	100,00%
	36050A11000036	104,33	104,33	100,00%
	36050A11000037	59,18	59,18	100,00%
	36050A11000038	185,53	185,53	100,00%
	36050A11000039	238,92	129,64	54,26%
	36050A11000040	307,19	97,68	31,80%
	36050A11000041	242,16	21,65	8,94%
	36050A11000042	111,76	111,76	100,00%
	36050A11000043	36,27	36,27	100,00%
	36050A11000044	72,43	72,43	100,00%
	36050A11000101	876,04	65,75	7,51%
	36050A11000102	260,35	208,54	80,10%
	36050A11000103	291,30	291,30	100,00%
	36050A11000104	205,27	205,27	100,00%
	36050A11000105	166,54	166,54	100,00%
	36050A11000106	129,07	129,07	100,00%
	36050A11000107	137,29	137,29	100,00%
	36050A11000108	213,30	213,30	100,00%
	36050A11000109	139,82	139,82	100,00%
	36050A11000110	152,92	152,92	100,00%
	36050A11000111	186,88	186,88	100,00%
	36050A11000112	315,25	120,41	38,20%
	36050A11000113	162,97	48,24	29,60%
	36050A11000114	161,49	45,35	28,09%
	36050A11000115	71,20	71,20	100,00%
	36050A11000116	167,76	138,00	82,26%
	36050A11000117	186,76	179,65	96,19%
	36050A11000118	293,62	293,62	100,00%
	36050A11000119	80,56	80,56	100,00%
	36050A11000120	67,19	67,19	100,00%
	36050A11000121	72,54	72,54	100,00%
	36050A11000124	772,36	550,30	71,25%
	36050A11000125	369,16	334,99	90,74%
	36050A11000126	756,61	741,91	98,06%
	36050A11000127	845,52	845,52	100,00%
	36050A11000128	313,16	313,16	100,00%
	36050A11000129	367,48	367,48	100,00%
	36050A11000130	555,52	443,03	79,75%
	36050A11000131	1152,00	746,82	64,83%
	36050A11000132	571,96	374,58	65,49%
	36050A11000133	2320,60	1258,62	54,24%
	36050A11000134	172,63	172,63	100,00%
	36050A11000135	60,67	60,67	100,00%
	36050A11000136	224,35	224,35	100,00%
	36050A11000137	203,65	203,65	100,00%

Plano Nº 0262A-0103	Referencia Catastral	Superficie (m ²)	Superficie Afectada (m ²)	Porcentaxe Afectada
	36050A11000138	160,98	160,98	100,00%
	36050A11000139	184,40	184,40	100,00%
	36050A11000140	229,69	229,69	100,00%
	36050A11000141	6526,63	2121,53	32,51%
	36050A11000142	283,25	222,81	78,66%
	36050A11000143	228,62	153,32	67,06%
	36050A11000144	240,81	165,06	68,54%
	36050A11000145	251,75	77,66	30,85%
	36050A11000151	261,40	18,49	7,07%
	36050A11000152	277,29	26,71	9,63%
	36050A11000153	303,60	45,54	15,00%
	36050A11000192	405,86	63,79	15,72%
	36050A11000193	520,23	104,60	20,11%
	36050A11000199	111,48	28,87	25,90%
	36050A11000200	104,55	104,55	100,00%
	36050A11000201	212,86	67,62	31,77%
	36050A11000202	221,70	171,18	77,21%
	36050A11000204	469,66	162,33	34,56%
	36050A11000214	1015,15	420,32	41,40%
	36050A11000215	531,66	295,49	55,58%
	36050A11000216	333,98	156,09	46,74%
	36050A11000217	438,88	134,32	30,61%
	36050A11000218	198,80	159,57	80,27%
	36050A11000219	322,22	322,22	100,00%
	36050A11000220	164,45	164,45	100,00%
	36050A11000221	772,46	772,46	100,00%
	36050A11000222	667,21	642,46	96,29%
	36050A11000223	709,38	709,38	100,00%
	36050A11000246	64,43	60,49	93,89%
	36050A11000247	135,48	135,48	100,00%
	36050A11000248	100,26	100,26	100,00%
	36050A11000249	119,37	119,37	100,00%
	36050A11000250	92,72	92,72	100,00%
	36050A11000405	749,92	331,19	44,16%
	36050A11000406	888,07	394,30	44,40%
	36050A11000407	725,78	285,18	39,29%
	36050A11000408	352,22	144,67	41,07%
	36050A11000409	393,58	159,31	40,48%
	36050A11000410	582,59	149,64	25,68%
	36050A11000411	185,35	185,35	100,00%
	36050A11000412	1272,81	535,23	42,05%
	36050A11000413	445,51	150,05	33,68%
	36050A11000414	2035,96	742,27	36,46%
	36050A11000415	1739,15	478,75	27,53%
	36050A11000416	1704,23	448,23	26,30%

Plano Nº 0262A-0103	Referencia Catastral	Superficie (m ²)	Superficie Afectada (m ²)	Porcentaxe Afectada
	36050A11000417	1878,40	478,11	25,45%
	36050A11000418	2297,31	447,99	19,50%
	36050A11000419	605,50	584,80	96,58%
	36050A11000420	6192,47	2083,50	33,65%
	36050A11000421	282,34	282,34	100,00%
	36050A11000422	252,16	154,81	61,39%
	36050A11000426	887,95	91,22	10,27%
	36050A11000430	741,14	62,75	8,47%
	36050A11000431	395,29	48,84	12,36%
	36050A11000432	290,84	8,22	2,83%
	36050A11000433	452,74	305,51	67,48%
	36050A11000687	1779,08	1138,42	63,99%
	36050A11000688	602,54	62,81	10,42%
	36050A11000689	381,83	21,12	5,53%
	36050A11000727	905,05	448,54	49,56%
	36050A11000728	1099,73	849,90	77,28%
	36050A11000729	748,74	618,84	82,65%
	36050A11000730	753,85	739,93	98,15%
	36050A11000731	152,33	149,66	98,25%
	36050A11000732	201,18	200,38	99,60%
	36050A11000733	421,73	189,72	44,98%
	36050A11000734	825,59	187,98	22,77%
	36050A11000735	1954,70	1024,09	52,39%
	36050A11000737	817,11	106,46	13,03%
	36050A11000738	229,49	68,91	30,03%
	36050A11000739	205,81	68,15	33,11%
	36050A11000740	425,20	100,68	23,68%
	36050A11000741	543,51	161,10	29,64%
	36050A11000742	261,47	67,89	25,96%
	36050A11000743	254,99	62,63	24,56%
	36050A11000744	326,20	91,83	28,15%
	36050A11000745	305,59	49,99	16,36%
	36050A11000746	436,16	52,08	11,94%
	36050A11000747	567,57	33,82	5,96%
	36050A11000757	152,13	22,56	14,83%
	36050A11000763	356,32	212,67	59,68%
	36050A11000764	126,08	120,96	95,94%
	36050A11000765	214,66	214,66	100,00%
	36050A11000766	119,77	119,77	100,00%
	36050A11000770	133,52	128,31	96,09%
	36050A11000771	190,50	190,30	99,89%
	36050A11000772	463,82	453,57	97,79%
	36050A11000773	368,49	352,37	95,63%
	36050A11000774	337,40	337,40	100,00%
	36050A11000775	442,57	442,57	100,00%

Plano Nº 0262A-0103	Referencia Catastral	Superficie (m ²)	Superficie Afectada (m ²)	Porcentaxe Afectada
	36050A11000776	671,57	671,57	100,00%
	36050A11001049	820,55	713,42	86,94%
	36050A11001050	702,37	702,37	100,00%
	36050A11001051	204,98	67,42	32,89%
	36050A11001052	264,65	119,43	45,13%
	36050A11001054	235,28	141,33	60,07%
	36050A11001055	276,39	208,39	75,40%
	36050A11001056	344,03	265,44	77,15%
	36050A11001057	290,58	290,58	100,00%
	36050A11001058	201,67	158,40	78,55%
	36050A11001059	247,37	215,37	87,06%
	36050A11001060	177,56	48,24	27,17%
	36050A11001077	815,62	23,27	2,85%
	36050A11001096	540,38	23,80	4,40%
	36050A11001097	617,43	166,81	27,02%
	36050A11001098	265,83	252,40	94,95%
	36050A11001238	1112,97	933,90	83,91%
	36050A11001239	411,18	7,57	1,84%
	36050A11001240	473,82	85,48	18,04%
	36050A11001243	641,51	433,15	67,52%
	36050A11001244	1321,11	922,42	69,82%
	36050A11001246	3568,52	819,65	22,97%
	36050A11001247	2802,97	42,24	1,51%
	36050A11001248	6933,71	2764,45	39,87%
	36050A11001252	1105,30	441,72	39,96%
	36050A11001253	993,32	712,46	71,72%
	36050A11001254	751,58	179,17	23,84%
	36050A11001255	393,97	393,97	100,00%
	36050A11001256	306,22	306,22	100,00%
	36050A11001257	430,82	430,82	100,00%
	36050A11001258	961,39	566,29	58,90%
	36050A11001259	489,27	132,07	26,99%
	36050A11001263	757,29	189,94	25,08%
	36050A11001264	173,82	109,40	62,94%
	36050A11001265	219,96	199,62	90,75%
	36050A11001266	309,37	21,74	7,03%
	36050A11001267	316,05	239,45	75,76%
	36050A11001268	1734,64	1511,73	87,15%
	36050A11001269	221,97	221,97	100,00%
	36050A11001270	104,13	104,13	100,00%
	36050A11001271	607,91	602,44	99,10%
	36050A11001272	119,34	119,34	100,00%
	36050A11001273	89,89	65,10	72,42%
	36050A11001274	199,14	161,54	81,12%
	36050A11001275	250,25	222,11	88,76%

Plano Nº 0262A-0103	Referencia Catastral	Superficie (m ²)	Superficie Afectada (m ²)	Porcentaxe Afectada
	36050A11001276	1187,28	1174,14	98,89%
	36050A11001277	1090,41	1051,26	96,41%
	36050A11001278	621,47	71,46	11,50%
	36050A11001279	580,80	55,48	9,55%
	36050A11001280	703,75	46,24	6,57%
	36050A11001281	831,33	61,13	7,35%
	36050A11001292	186,03	186,03	100,00%
	36050A11001293	1398,04	830,19	59,38%
	36050A11001294	411,77	144,64	35,13%
	36050A11001295	313,24	85,46	27,28%
	36050A11001300	175,62	23,62	13,45%
	36050A11051234	126,77	126,77	100,00%
	36050A11100012	622,45	15,94	2,56%
	36050A11100017	332,77	17,28	5,19%
	36050A11100018	503,13	35,61	7,08%
	36050A11100019	3814,81	1064,95	27,92%
	36050A11100022	364,17	364,17	100,00%
	36050A11100023	275,37	275,37	100,00%
	36050A11100024	75,50	75,50	100,00%
	36050A11100025	1273,28	1190,39	93,49%
	36050A11100026	446,09	78,51	17,60%
	36050A11100027	439,63	118,31	26,91%
	36050A11100028	663,75	599,50	90,32%
	36050A11100029	219,78	219,78	100,00%
	36050A11100030	182,33	182,33	100,00%
	36050A11100031	225,40	225,40	100,00%
	36050A11100032	316,77	316,77	100,00%
	36050A11100033	66,90	65,34	97,66%
	36050A11100034	42,79	42,79	100,00%
	36050A11100035	56,81	56,81	100,00%
	36050A11100036	162,79	162,79	100,00%
	36050A11100037	82,68	82,68	100,00%
	36050A11100038	88,25	82,96	94,01%
	36050A11100039	57,48	57,48	100,00%
	36050A11100040	44,31	44,31	100,00%
	36050A11100045	546,29	394,31	72,18%
	36050A11100046	584,47	584,47	100,00%
	36050A11100047	521,78	521,78	100,00%
	36050A11100048	643,71	643,71	100,00%
	36050A11100049	300,04	300,04	100,00%
	36050A11100050	359,51	358,97	99,85%
	36050A11100051	85,48	85,48	100,00%
	36050A11100052	1026,47	756,15	73,67%
	36050A11100053	582,44	235,42	40,42%
	36050A11100054	110,78	60,11	54,26%

Plano Nº 0262A-0103	Referencia Catastral	Superficie (m ²)	Superficie Afectada (m ²)	Porcentaxe Afectada
	36050A11100055	233,97	111,77	47,77%
	36050A11100056	399,40	176,64	44,23%
	36050A11100057	431,58	371,45	86,07%
	36050A11100058	29,60	29,60	100,00%
	36050A11100059	25,86	25,86	100,00%
	36050A11100060	30,45	30,45	100,00%
	36050A11100061	32,86	32,86	100,00%
	36050A11100062	32,55	32,55	100,00%
	36050A11100063	36,31	36,31	100,00%
	36050A11100064	60,59	59,77	98,65%
	36050A11100065	48,52	48,52	100,00%
	36050A11100066	147,50	147,50	100,00%
	36050A11100067	171,62	171,62	100,00%
	36050A11100068	78,01	78,01	100,00%
	36050A11100069	93,22	93,22	100,00%
	36050A11100070	221,90	191,06	86,10%
	36050A11100071	62,02	62,02	100,00%
	36050A11100072	77,60	77,60	100,00%
	36050A11100073	60,81	60,81	100,00%
	36050A11100074	39,70	39,70	100,00%
	36050A11100075	43,22	32,38	74,94%
	36050A11100076	59,57	45,94	77,12%
	36050A11100077	44,35	44,35	100,00%
	36050A11100078	35,25	35,25	100,00%
	36050A11100079	17,88	17,88	100,00%
	36050A11100080	19,69	19,69	100,00%
	36050A11100081	70,68	70,07	99,14%
	36050A11100083	24,14	23,41	96,99%
	36050A11100089	28,34	9,46	33,37%
	36050A11100090	26,56	8,73	32,87%
	36050A11100098	356,25	315,01	88,42%
	36050A11100099	233,23	176,69	75,76%
	36050A11100100	256,54	200,64	78,21%
	36050A11100120	973,63	66,38	6,82%
	36050A11100124	236,59	79,54	33,62%
	36050A11100126	363,37	59,23	16,30%
	36050A11100127	472,36	100,17	21,21%
	36050A11100128	717,34	162,60	22,67%
	36050A11100129	393,99	94,37	23,95%
	36050A11100130	427,44	109,22	25,55%
	36050A11100131	687,51	245,78	35,75%
	36050A11100194	97,97	21,67	22,12%
	36050A11100195	520,15	478,53	92,00%
	36050A11100196	129,41	113,14	87,42%
	36050A11100197	236,51	227,64	96,25%

Plano Nº 0262A-0103	Referencia Catastral	Superficie (m ²)	Superficie Afectada (m ²)	Porcentaxe Afectada
	36050A11100198	173,95	173,95	100,00%
	36050A11100199	167,45	167,45	100,00%
	36050A11100200	286,61	286,61	100,00%
	36050A11100201	518,47	518,47	100,00%
	36050A11100202	101,82	101,82	100,00%
	36050A11100203	106,83	106,83	100,00%
	36050A11100265	124,10	49,44	39,84%
	36050A11100266	108,84	95,36	87,62%
	36050A11100267	201,50	201,50	100,00%
	36050A11100268	104,30	104,30	100,00%
	36050A11100269	88,07	88,07	100,00%
	36050A11100270	70,03	70,03	100,00%
	36050A11100271	41,58	41,58	100,00%
	36050A11100494	2551,10	483,86	18,97%
	36050A11100540	3366,34	1451,14	43,11%
	36050A11100541	496,60	52,84	10,64%
	36050A11100549	643,03	27,91	4,34%
	36050A11100550	583,44	71,57	12,27%
	36050A11100551	684,86	135,90	19,84%
	36050A11100552	425,70	112,03	26,32%
	36050A11100553	417,34	160,83	38,54%
	36050A11100554	580,65	279,96	48,21%
	36050A11100555	447,37	154,36	34,50%
	36050A11100557	322,22	279,03	86,60%
	36050A11100581	1028,88	160,15	15,57%
	36050A11100582	278,69	278,69	100,00%
	36050A11100583	541,13	541,13	100,00%
	36050A11100584	98,81	98,81	100,00%
	36050A11100585	131,80	131,80	100,00%
	36050A11100586	211,13	211,13	100,00%
	36050A11100587	245,96	245,96	100,00%
	36050A11100588	275,05	275,05	100,00%
	36050A11100592	1620,60	306,40	18,91%
	36050A11100593	332,89	163,66	49,16%
	36050A11100594	466,12	295,63	63,42%
	36050A11100595	249,56	204,42	81,91%
	36050A11100596	386,64	381,80	98,75%
	36050A11100597	343,94	343,94	100,00%
	36050A11100598	495,39	495,39	100,00%
	36050A11100599	1250,96	1244,14	99,45%
	36050A11100608	293,95	182,20	61,98%
	36050A11100609	208,07	181,31	87,14%
	36050A11100610	192,65	185,24	96,15%
	36050A11100612	189,22	111,38	58,86%
	36050A11100613	804,88	445,33	55,33%

Plano Nº 0262A-0103	Referencia Catastral	Superficie (m ²)	Superficie Afectada (m ²)	Porcentaxe Afectada
	36050A11100614	214,65	214,65	100,00%
	36050A11100615	685,10	685,10	100,00%
	36050A11100616	427,15	427,15	100,00%
	36050A11100617	187,55	180,77	96,38%
	36050A11100618	162,29	127,20	78,38%
	36050A11100619	158,88	78,26	49,26%
	36050A11100620	247,90	93,37	37,67%
	36050A11100621	139,62	33,34	23,88%
	36050A11100625	2243,09	237,99	10,61%
	36050A11100627	2740,64	1867,75	68,15%
	36050A11100628	290,69	25,78	8,87%
	36050A11100629	317,04	183,49	57,88%
	36050A11100630	146,64	146,64	100,00%
	36050A11100631	227,46	227,46	100,00%
	36050A11100632	94,54	94,54	100,00%
	36050A11100633	122,06	122,06	100,00%
	36050A11100634	188,78	188,78	100,00%
	36050A11100635	289,18	289,18	100,00%
	36050A11100636	1399,01	1261,93	90,20%
	36050A11100637	50,18	50,18	100,00%
	36050A11100638	115,07	115,07	100,00%
	36050A11100639	84,35	84,35	100,00%
	36050A11100640	52,21	52,21	100,00%
	36050A11100641	65,15	65,15	100,00%
	36050A11100642	99,23	99,23	100,00%
	36050A11100643	210,04	210,04	100,00%
	36050A11100644	101,27	101,24	99,98%
	36050A11100645	54,75	24,87	45,43%
	36050A11100654	97,71	11,54	11,81%
	36050A11100655	89,23	19,23	21,55%
	36050A11100656	163,24	62,22	38,12%
	36050A11100657	89,40	69,54	77,78%
	36050A11100658	106,27	106,23	99,95%
	36050A11100659	68,99	68,99	100,00%
	36050A11100660	70,00	70,00	100,00%
	36050A11100661	2259,57	542,96	24,03%
	36050A11100662	2314,90	605,52	26,16%
	36050A11100667	286,39	79,26	27,67%
	36050A11100668	532,41	532,41	100,00%
	36050A11100669	73,18	73,18	100,00%
	36050A11100670	277,02	115,39	41,65%
	36050A11100671	491,82	427,41	86,91%
	36050A11100672	724,10	656,37	90,65%
	36050A11100673	1866,43	1217,43	65,23%
	36050A11100674	158,06	158,06	100,00%

Plano Nº 0262A-0103	Referencia Catastral	Superficie (m ²)	Superficie Afectada (m ²)	Porcentaxe Afectada
	36050A11100675	144,93	144,93	100,00%
	36050A11100676	174,99	174,99	100,00%
	36050A11100677	832,27	832,27	100,00%
	36050A11100678	1502,77	1046,93	69,67%
	36050A11100679	433,21	235,18	54,29%
	36050A11100681	123,08	66,69	54,18%
	36050A11100682	96,88	96,88	100,00%
	36050A11100683	399,83	399,83	100,00%
	36050A11100684	461,95	461,95	100,00%
	36050A11100690	3693,67	132,58	3,59%
	36050A11100691	2301,27	802,14	34,86%
	36050A11100692	1507,33	286,32	19,00%
	36050A11100698	246,86	18,15	7,35%
	36050A11100699	301,01	149,44	49,65%
	36050A11100700	290,69	289,73	99,67%
	36050A11100701	242,65	242,65	100,00%
	36050A11100702	587,13	587,13	100,00%
	36050A11100703	774,71	693,29	89,49%
	36050A11100704	641,35	626,68	97,71%
	36050A11100705	55,81	55,81	100,00%
	36050A11100706	54,70	54,70	100,00%
	36050A11100707	83,69	83,69	100,00%
	36050A11100708	121,48	121,48	100,00%
	36050A11100709	380,57	380,57	100,00%
	36050A11100710	54,52	54,52	100,00%
	36050A11100711	280,42	194,61	69,40%
	36050A11100712	286,72	38,21	13,33%
	36050A11100722	181,76	23,16	12,74%
	36050A11100723	833,82	833,82	100,00%
	36050A11100724	208,22	208,22	100,00%
	36050A11100725	271,38	271,38	100,00%
	36050A11100726	985,04	928,01	94,21%
	36050A11100727	1051,59	766,95	72,93%
	36050A11100728	898,88	595,90	66,29%
	36050A11100729	158,82	38,82	24,44%
	36050A11100730	722,62	333,22	46,11%
	36050A11100731	1082,32	491,66	45,43%
	36050A11100732	198,46	198,46	100,00%
	36050A11100733	73,90	73,90	100,00%
	36050A11100734	88,17	88,17	100,00%
	36050A11100735	183,51	120,02	65,40%
	36050A11100736	354,07	279,25	78,87%
	36050A11100737	441,22	321,03	72,76%
	36050A11100738	947,31	756,34	79,84%
	36050A11100740	1392,92	442,77	31,79%

Plano Nº 0262A-0103	Referencia Catastral	Superficie (m ²)	Superficie Afectada (m ²)	Porcentaxe Afectada
	36050A11100741	138,54	138,54	100,00%
	36050A11100742	358,37	324,82	90,64%
	36050A11100743	254,81	254,81	100,00%
	36050A11100744	239,45	239,45	100,00%
	36050A11100745	263,51	263,51	100,00%
	36050A11100746	166,08	166,08	100,00%
	36050A11100747	74,69	74,69	100,00%
	36050A11100748	127,99	127,99	100,00%
	36050A11100749	121,72	121,72	100,00%
	36050A11100750	97,96	97,96	100,00%
	36050A11100751	80,68	80,68	100,00%
	36050A11100752	168,33	168,33	100,00%
	36050A11100753	270,65	270,65	100,00%
	36050A11100754	717,36	717,36	100,00%
	36050A11100755	1273,47	1273,28	99,98%
	36050A11100756	1910,32	13,77	0,72%
	36050A11100763	671,59	589,25	87,74%
	36050A11100765	392,25	32,46	8,28%
	36050A11100766	436,27	177,18	40,61%
	36050A11100767	543,98	375,70	69,07%
	36050A11100778	5468,55	4385,17	80,19%
	36050A11100808	530,99	220,29	41,49%
	36050A11100809	489,87	489,87	100,00%
	36050A11100810	208,52	208,52	100,00%
	36050A11100811	209,40	209,40	100,00%
	36050A11100812	229,56	229,56	100,00%
	36050A11100813	378,34	378,34	100,00%
	36050A11100814	188,87	188,87	100,00%
	36050A11100815	37,83	37,83	100,00%
	36050A11100816	60,34	60,34	100,00%
	36050A11100817	65,77	65,77	100,00%
	36050A11100818	27,33	27,33	100,00%
	36050A11100819	46,11	46,11	100,00%
	36050A11100820	404,73	404,73	100,00%
	36050A11100821	367,80	367,80	100,00%
	36050A11100822	1315,89	1313,55	99,82%
	36050A11100823	192,71	192,71	100,00%
	36050A11100824	136,93	136,93	100,00%
	36050A11100825	35,38	35,38	100,00%
	36050A11100826	321,75	321,75	100,00%
	36050A11100827	123,17	123,17	100,00%
	36050A11100828	509,56	509,56	100,00%
	36050A11100829	150,40	150,40	100,00%
	36050A11100830	125,31	125,31	100,00%
	36050A11100831	189,77	189,76	99,99%

Plano Nº 0262A-0103	Referencia Catastral	Superficie (m ²)	Superficie Afectada (m ²)	Porcentaje Afectada
	36050A11100832	424,20	126,09	29,72%
	36050A11100833	592,21	74,72	12,62%
	36050A11100835	215,48	201,05	93,30%
	36050A11100836	109,34	109,34	100,00%
	36050A11100837	119,60	119,60	100,00%
	36050A11100838	304,73	304,73	100,00%
	36050A11100839	712,38	712,38	100,00%
	36050A11100840	836,65	835,89	99,91%
	36050A11100841	1637,26	1637,26	100,00%
	36050A11100842	384,73	384,73	100,00%
	36050A11100847	82,39	82,38	99,99%
	36050A11100848	106,35	106,33	99,98%
	36050A11100849	118,24	118,24	100,00%
	36050A11100850	193,12	188,55	97,63%
	36050A11100851	282,70	270,56	95,71%
	36050A11100852	90,24	89,70	99,39%
	36050A11100854	304,67	67,19	22,05%
	36050A11100855	162,05	33,10	20,43%
	36050A11100858	589,52	190,75	32,36%
	36050A11100871	106,84	106,84	100,00%
	36050A11100872	107,75	107,75	100,00%
	36050A11100873	109,98	109,98	100,00%
	36050A11100874	361,00	355,42	98,46%
	36050A11100875	99,02	91,19	92,09%
	36050A11100876	110,40	110,17	99,80%
	36050A11100877	968,14	947,80	97,90%
	36050A11100878	417,62	399,23	95,60%
	36050A11100879	291,80	94,60	32,42%
	36050A11100880	140,28	140,28	100,00%
	36050A11100881	444,50	444,27	99,95%
	36050A11100882	660,50	660,50	100,00%
	36050A11100883	457,62	456,63	99,78%
	36050A11100884	293,79	293,63	99,95%
	36050A11100897	1331,58	623,34	46,81%
	36050A11100899	188,97	59,89	31,69%
	36050A11100900	200,15	82,04	40,99%
	36050A11100901	797,27	447,62	56,14%
	36050A11100902	49,07	49,07	100,00%
	36050A11100903	62,08	62,08	100,00%
	36050A11100904	144,64	144,64	100,00%
	36050A11100905	96,18	96,18	100,00%
	36050A11100906	437,65	257,43	58,82%
	36050A11100907	98,14	98,14	100,00%
	36050A11100908	118,96	118,96	100,00%
	36050A11100909	97,59	27,87	28,56%

Plano Nº 0262A-0103	Referencia Catastral	Superficie (m ²)	Superficie Afectada (m ²)	Porcentaxe Afectada
	36050A11100910	194,90	110,21	56,55%
	36050A11100911	137,58	79,52	57,80%
	36050A11100912	118,50	43,28	36,53%
	36050A11100913	121,69	41,96	34,48%
	36050A11100914	268,33	48,92	18,23%
	36050A11100916	290,62	167,86	57,76%
	36050A11100917	149,34	147,40	98,70%
	36050A11100918	74,59	74,59	100,00%
	36050A11100919	83,13	83,13	100,00%
	36050A11100920	82,09	82,09	100,00%
	36050A11100921	389,83	389,83	100,00%
	36050A11100922	287,40	287,40	100,00%
	36050A11100923	72,22	72,22	100,00%
	36050A11100924	106,65	106,65	100,00%
	36050A11100925	101,01	101,01	100,00%
	36050A11100926	98,27	98,27	100,00%
	36050A11100927	149,35	149,35	100,00%
	36050A11100928	129,69	129,69	100,00%
	36050A11100929	104,77	104,77	100,00%
	36050A11100930	503,57	503,57	100,00%
	36050A11100931	66,53	66,53	100,00%
	36050A11100932	131,50	131,50	100,00%
	36050A11100933	79,97	79,97	100,00%
	36050A11100934	271,41	271,41	100,00%
	36050A11100935	78,75	78,75	100,00%
	36050A11100936	166,23	166,23	100,00%
	36050A11100937	117,61	117,61	100,00%
	36050A11100938	95,74	95,74	100,00%
	36050A11100939	65,62	65,62	100,00%
	36050A11100940	90,61	90,61	100,00%
	36050A11100941	110,43	110,43	100,00%
	36050A11100948	259,63	90,07	34,69%
	36050A11100949	205,37	66,17	32,22%
	36050A11100951	71,40	39,22	54,93%
	36050A11100952	56,58	56,58	100,00%
	36050A11100953	233,65	106,48	45,57%
	36050A11100954	248,72	248,72	100,00%
	36050A11100955	1077,13	1055,96	98,03%
	36050A11100956	90,59	55,97	61,78%
	36050A11100957	715,60	604,15	84,43%
	36050A11100958	104,66	21,74	20,77%
	36050A11100959	127,12	127,12	100,00%
	36050A11100960	168,51	168,51	100,00%
	36050A11100961	221,49	221,49	100,00%
	36050A11100962	163,68	97,34	59,47%

Plano Nº 0262A-0103	Referencia Catastral	Superficie (m ²)	Superficie Afectada (m ²)	Porcentaje Afectada
	36050A11100963	103,65	71,27	68,77%
	36050A11100964	261,59	236,82	90,53%
	36050A11100965	359,03	321,39	89,52%
	36050A11100966	133,26	119,00	89,29%
	36050A11100967	306,67	306,67	100,00%
	36050A11100968	127,03	112,87	88,85%
	36050A11100969	201,99	201,37	99,70%
	36050A11100970	264,50	264,50	100,00%
	36050A11100971	269,12	269,12	100,00%
	36050A11100972	188,75	188,75	100,00%
	36050A11100989	844,41	303,50	35,94%
	36050A11100990	1053,10	921,30	87,49%
	36050A11100991	409,14	5,54	1,35%
	36050A11100992	102,25	102,25	100,00%
	36050A11100993	194,65	194,65	100,00%
	36050A11100994	129,74	129,74	100,00%
	36050A11100995	185,37	185,37	100,00%
	36050A11100996	84,06	84,06	100,00%
	36050A11100997	136,57	136,57	100,00%
	36050A11100998	464,66	464,66	100,00%
	36050A11100999	25,87	25,87	100,00%
	36050A11101000	249,65	249,65	100,00%
	36050A11101001	37,13	37,13	100,00%
	36050A11101002	518,64	518,64	100,00%
	36050A11101003	165,47	165,47	100,00%
	36050A11101004	54,54	54,54	100,00%
	36050A11101005	455,32	455,32	100,00%
	36050A11101006	132,66	132,66	100,00%
	36050A11101007	69,91	69,91	100,00%
	36050A11101008	3044,98	1894,85	62,23%
	36050A11101025	253,64	253,64	100,00%
	36050A11101026	266,73	266,73	100,00%
	36050A11101027	324,74	324,74	100,00%
	36050A11101028	828,16	476,92	57,59%
	36050A11101029	158,77	158,77	100,00%
	36050A11101030	3608,30	1955,75	54,20%
	36050A11101033	1670,83	719,27	43,05%
	36050A11101034	161,93	93,10	57,49%
	36050A11101035	492,26	485,05	98,54%
	36050A11101036	266,79	191,70	71,85%
	36050A11101037	271,38	271,38	100,00%
	36050A11101038	155,90	155,90	100,00%
	36050A11101039	529,55	529,55	100,00%
	36050A11101040	456,33	414,10	90,75%
	36050A11101041	269,39	253,69	94,17%

Plano Nº 0262A-0103	Referencia Catastral	Superficie (m ²)	Superficie Afectada (m ²)	Porcentaxe Afectada
	36050A11101042	292,18	289,60	99,12%
	36050A11101043	230,67	182,07	78,93%
	36050A11101044	1054,44	530,77	50,34%
	36050A11101045	96,47	86,97	90,15%
	36050A11101046	158,15	146,81	92,83%
	36050A11101047	285,59	238,56	83,53%
	36050A11101048	250,50	219,52	87,63%
	36050A11101049	1212,93	1167,14	96,22%
	36050A11101054	1228,30	118,49	9,65%
	36050A11101056	701,89	674,96	96,16%
	36050A11101057	554,87	554,87	100,00%
	36050A11101058	479,12	473,81	98,89%
	36050A11101059	505,05	398,92	78,99%
	36050A11101060	214,53	23,05	10,74%
	36050A11101061	483,90	46,40	9,59%
	36050A11101062	247,51	14,58	5,89%
	36050A11101063	488,60	14,06	2,88%
	36050A11101069	969,73	439,03	45,27%
	36050A11101070	762,53	334,84	43,91%
	36050A11101071	674,44	217,57	32,26%
	36050A11101073	2696,81	1162,38	43,10%
	36050A11101074	673,48	279,71	41,53%
	36050A11101076	465,33	201,35	43,27%
	36050A11101077	337,04	152,15	45,14%
	36050A11101078	394,25	196,02	49,72%
	36050A11101079	563,12	462,81	82,19%
	36050A11101080	256,95	213,72	83,17%
	36050A11101081	168,50	110,89	65,81%
	36050A11101082	402,35	145,81	36,24%
	36050A11101083	167,81	80,38	47,90%
	36050A11101084	166,89	77,70	46,56%
	36050A11101085	390,27	117,27	30,05%
	36050A11101086	254,31	93,94	36,94%
	36050A11101087	233,52	114,75	49,14%
	36050A11101088	142,27	46,16	32,45%
	36050A11101089	249,16	135,01	54,19%
	36050A11101090	490,64	315,50	64,30%
	36050A11101091	319,12	229,48	71,91%
	36050A11101092	328,43	230,10	70,06%
	36050A11101093	266,18	157,70	59,25%
	36050A11101094	507,00	108,22	21,34%
	36050A11101095	2602,13	1062,54	40,83%
	36050A11101098	244,72	70,97	29,00%
	36050A11101099	331,71	102,49	30,90%
	36050A11101100	382,16	100,75	26,36%

Plano Nº 0262A-0103	Referencia Catastral	Superficie (m ²)	Superficie Afectada (m ²)	Porcentaxe Afectada
	36050A11101102	2387,29	464,27	19,45%
	36050A11101103	2479,59	570,47	23,01%
	36050A11101104	197,29	197,29	100,00%
	36050A11101105	102,12	86,27	84,48%
	36050A11101106	267,20	266,49	99,74%
	36050A11101107	298,27	298,27	100,00%
	36050A11101108	421,43	421,43	100,00%
	36050A11101109	601,41	601,41	100,00%
	36050A11101110	178,80	178,80	100,00%
	36050A11101111	228,66	224,65	98,25%
	36050A11101112	925,27	190,00	20,53%
	36050A11101119	663,21	68,94	10,39%
	36050A11101121	352,09	150,59	42,77%
	36050A11101122	360,78	123,44	34,21%
	36050A11101123	281,92	39,57	14,04%
	36050A11101124	231,75	5,36	2,31%
	36050A11101126	81,31	40,72	50,08%
	36050A11101137	844,15	408,81	48,43%
	36050A11101140	620,61	409,92	66,05%
	36050A11101141	2538,19	632,83	24,93%
	36050A11101142	889,94	740,65	83,23%
	36050A11101222	906,94	72,40	7,98%
	36050A11101223	272,32	100,77	37,00%
	36050A11101224	198,46	57,72	29,08%
	36050A11101225	193,37	120,78	62,46%
	36050A11101226	699,05	160,39	22,94%
	36050A11101227	354,91	92,46	26,05%
	36050A11101228	328,43	43,12	13,13%
	36050A11101264	562,26	35,30	6,28%
	36050A11101265	275,26	25,32	9,20%
	36050A11101266	359,74	42,72	11,88%
	36050A11101267	314,88	91,30	28,99%
	36050A11101268	515,22	229,13	44,47%
	36050A11101269	286,01	177,97	62,22%
	36050A11101270	318,76	225,48	70,74%
	36050A11101271	120,15	82,73	68,86%
	36050A11101272	286,33	216,60	75,65%
	36050A11101273	154,32	115,20	74,65%
	36050A11101274	125,68	89,44	71,16%
	36050A11101275	62,41	41,05	65,78%
	36050A11101276	62,55	45,56	72,84%
	36050A11101277	73,64	52,43	71,20%
	36050A11101278	98,28	78,67	80,05%
	36050A11101279	78,00	61,52	78,88%
	36050A11101280	54,49	42,65	78,27%

Plano Nº 0262A-0103	Referencia Catastral	Superficie (m ²)	Superficie Afectada (m ²)	Porcentaxe Afectada
	36050A11101281	55,57	43,77	78,77%
	36050A11101282	152,35	139,70	91,69%
	36050A11101283	131,96	130,06	98,56%
	36050A11101284	81,02	81,02	100,00%
	36050A11101285	21,35	21,35	100,00%
	36050A11101286	16,58	16,58	100,00%
	36050A11101287	59,39	59,39	100,00%
	36050A11101288	89,71	89,71	100,00%
	36050A11101289	64,33	64,33	100,00%
	36050A11101291	30,09	30,09	100,00%
	36050A11101292	65,00	57,77	88,87%
	36050A11101294	66,51	66,51	100,00%
	36050A11101299	2585,64	450,47	17,42%
	36050A11101300	264,64	264,54	99,97%
	36050A11101301	4915,95	3302,71	67,18%
	36050A11101302	4117,86	616,87	14,98%
	36050A11101304	1284,14	252,71	19,68%
	36050A11101306	171,90	73,82	42,95%
	36050A11101307	353,14	7,39	2,09%
	36050A11105002	138,49	78,07	56,37%
	36050A11105013	316,90	61,94	19,55%
	36050A11105014	229,19	220,02	96,00%
	36050A11105020	26,62	26,61	99,99%
	36050A11105586	222,27	222,27	100,00%
	36050A11106003	6241,52	5252,35	84,15%
	36050A11201609	1414,92	183,70	12,98%
	36050A11201610	1675,76	83,38	4,98%
	36050A11201664	144,48	112,29	77,72%
	36050A11201667	875,01	149,84	17,12%
	36050A11201668	696,55	20,83	2,99%
	36050A11201670	1446,09	55,15	3,81%
	36050A11201671	1235,34	241,81	19,57%
	36050A11201672	1275,17	208,81	16,37%
	36050A11201673	1185,42	418,77	35,33%
	36050A11201674	82,48	82,48	100,00%
	36050A11201675	126,84	126,56	99,78%
	36050A11201676	85,24	59,56	69,87%
	36050A11201678	686,33	432,81	63,06%
	36050A11201679	360,98	253,09	70,11%
	36050A11201680	301,38	263,42	87,41%
	36050A11201681	394,43	357,39	90,61%
	36050A11201682	564,69	483,37	85,60%
	36050A11201685	264,70	172,55	65,19%
	36050A11201686	1741,00	1193,27	68,54%
	36050A11201687	344,12	217,63	63,24%

Plano Nº 0262A-0103	Referencia Catastral	Superficie (m ²)	Superficie Afectada (m ²)	Porcentaxe Afectada
	36050A11201688	156,20	141,35	90,49%
	36050A11201705	299,38	299,38	100,00%
	36050A11201706	572,10	476,58	83,30%
	36050A11201707	646,94	252,14	38,97%
	36050A11201708	3021,87	156,57	5,18%
	36050A11201715	194,58	18,67	9,59%
	36050A11201716	131,45	75,87	57,71%
	36050A11201717	159,47	154,38	96,81%
	36050A11201718	200,37	200,37	100,00%
	36050A11201719	234,64	234,64	100,00%
	36050A11201720	8458,40	5942,29	70,25%
	36050A11201721	85,86	85,86	100,00%
	36050A11201724	270,54	270,54	100,00%
	36050A11201725	195,13	195,13	100,00%
	36050A11201726	3522,12	678,94	19,28%
	36050A11201730	930,84	147,83	15,88%
	36050A11201731	69,90	11,08	15,86%
	36050A11201732	45,72	45,72	100,00%
	36050A11201733	1984,47	89,78	4,52%
	36050A11201734	382,47	287,58	75,19%
	36050A11201735	512,49	510,48	99,61%
	36050A11201736	296,00	296,00	100,00%
	36050A11201737	272,87	272,87	100,00%
	36050A11201738	900,01	889,95	98,88%
	36050A11201739	224,48	224,41	99,96%
	36050A11201740	174,61	52,41	30,02%
	36050A11201741	387,99	376,06	96,92%
	36050A11201742	82,86	82,86	100,00%
	36050A11201743	74,36	74,36	100,00%
	36050A11201744	149,50	149,50	100,00%
	36050A11201745	416,47	416,47	100,00%
	36050A11201746	178,16	178,16	100,00%
	36050A11201747	88,48	88,48	100,00%
	36050A11201748	102,84	102,84	100,00%
	36050A11201749	149,59	122,07	81,60%
	36050A11201750	106,60	84,85	79,60%
	36050A11201751	115,73	88,25	76,25%
	36050A11201755	791,49	141,34	17,86%
	36050A11201756	133,30	129,94	97,47%
	36050A11201757	415,94	45,78	11,01%
	36050A11201758	597,23	69,53	11,64%
	36050A11201785	71,02	66,26	93,30%
	36050A11201786	80,47	64,79	80,52%
	36050A11201787	103,51	103,51	100,00%
	36050A11201788	155,69	155,69	100,00%

Plano Nº 0262A-0103	Referencia Catastral	Superficie (m²)	Superficie Afectada (m²)	Porcentaxe Afectada
	36050A11201789	180,50	180,50	100,00%
	36050A11201790	283,45	237,74	83,87%
	36050A11201791	125,29	106,35	84,89%
	36050A11201792	365,94	267,68	73,15%
	36050A11201793	548,01	351,03	64,05%
	36050A11201794	404,83	247,34	61,10%
	36050A11201795	246,44	133,37	54,12%
	36050A11201796	272,98	142,08	52,05%
	36050A11201797	221,90	131,71	59,36%
	36050A11201798	308,99	126,11	40,81%
	36050A11201805	1102,22	35,71	3,24%
	36050A11201806	852,49	400,97	47,04%
	36050A11201807	390,03	106,26	27,24%
	36050A11201811	1037,58	166,76	16,07%
	36050A11201812	123,48	78,95	63,94%
	36050A11201813	96,57	96,57	100,00%
	36050A11201814	480,03	480,03	100,00%
	36050A11201815	317,25	317,25	100,00%
	36050A11201816	230,66	230,34	99,86%
	36050A11201817	280,22	261,48	93,31%
	36050A11201818	326,99	258,68	79,11%
	36050A11201819	291,82	91,32	31,30%
	36050A11201861	2897,91	1941,89	67,01%
	36050A11201878	232,27	232,27	100,00%
	36050A11201879	329,94	327,54	99,27%
	36050A11201894	3563,91	492,95	13,83%
	36050A11201904	562,38	48,92	8,70%
	36050A11201905	2162,84	108,21	5,00%

Plano Nº 0262A-0104	Referencia Catastral	Superficie (m ²)	Superficie Afectada (m ²)	Porcentaje Afectada
	1295003NG4519N	4807,58	1112,38	23,14%
	2094001NG4529S	1924,19	908,37	47,21%
	2094004NG4529S	2112,21	240,60	11,39%
	2094026NG4529S	3319,15	1034,69	31,17%
	36050A00100004	1820,83	68,11	3,74%
	36050A00100005	1960,02	1865,79	95,19%
	36050A00100006	135,59	35,71	26,33%
	36050A00100007	1880,91	1354,70	72,02%
	36050A00100008	689,88	595,10	86,26%
	36050A00100009	1829,86	422,79	23,11%
	36050A00100012	231,96	144,12	62,13%
	36050A00100013	271,84	138,25	50,85%
	36050A00100024	4382,52	1445,84	32,99%
	36050A00100025	1678,15	326,18	19,44%
	36050A00100026	489,31	489,31	100,00%
	36050A00100027	289,29	176,09	60,87%
	36050A00100028	546,79	546,79	100,00%
	36050A00100029	1182,04	1182,04	100,00%
	36050A00100030	4253,80	1007,35	23,68%
	36050A00100031	178,80	178,80	100,00%
	36050A00100032	160,77	160,77	100,00%
	36050A00100033	259,42	259,42	100,00%
	36050A00100034	417,99	102,39	24,50%
	36050A00100035	382,59	103,94	27,17%
	36050A00100036	356,72	99,83	27,99%
	36050A00100037	303,90	88,56	29,14%
	36050A00100038	1567,68	507,60	32,38%
	36050A00100039	377,69	114,39	30,29%
	36050A00100040	5701,33	4144,05	72,69%
	36050A00100047	2730,49	1477,46	54,11%
	36050A00100048	2553,89	2069,77	81,04%
	36050A00100049	2223,18	1731,82	77,90%
	36050A00100056	1262,39	1165,90	92,36%
	36050A00100057	837,93	835,87	99,75%
	36050A00100059	901,00	870,64	96,63%
	36050A00100060	2514,63	2285,71	90,90%
	36050A00100073	2109,76	2095,01	99,30%
	36050A00100076	1365,97	1103,36	80,77%
	36050A00100077	140,90	80,97	57,47%
	36050A00100079	1147,83	81,67	7,12%
	36050A00100243	1768,67	1768,67	100,00%
	36050A00200001	1210,04	20,05	1,66%
	36050A00200003	247,62	247,62	100,00%
	36050A00200004	1274,05	1274,05	100,00%
	36050A00200005	526,58	526,58	100,00%

Plano Nº 0262A-0104	Referencia Catastral	Superficie (m ²)	Superficie Afectada (m ²)	Porcentaxe Afectada
	36050A00200006	648,56	648,56	100,00%
	36050A00200007	958,50	958,50	100,00%
	36050A00200008	509,84	509,84	100,00%
	36050A00200009	944,39	944,39	100,00%
	36050A00200010	1368,96	1368,96	100,00%
	36050A00200011	1700,73	1700,73	100,00%
	36050A00200012	2284,32	922,98	40,41%
	36050A00200013	465,31	465,31	100,00%
	36050A00200014	2193,27	1222,56	55,74%
	36050A00200015	526,93	359,65	68,25%
	36050A00200016	1179,49	761,10	64,53%
	36050A00200017	1305,03	734,71	56,30%
	36050A00200018	1050,27	553,33	52,68%
	36050A00200019	1159,67	408,19	35,20%
	36050A00200020	1551,01	481,57	31,05%
	36050A00200021	1317,66	328,85	24,96%
	36050A00200022	2232,18	206,92	9,27%
	36050A00200032	461,54	172,95	37,47%
	36050A00200033	432,03	99,58	23,05%
	36050A00200034	389,08	45,41	11,67%
	36050A00200041	1926,51	751,05	38,98%
	36050A00200042	397,86	186,26	46,81%
	36050A00200043	1144,36	388,74	33,97%
	36050A00200044	1189,99	459,82	38,64%
	36050A00200045	215,01	215,01	100,00%
	36050A00200047	398,21	390,14	97,97%
	36050A00200051	182,06	182,06	100,00%
	36050A00200052	323,65	323,65	100,00%
	36050A00200053	920,45	552,85	60,06%
	36050A00200057	513,69	127,39	24,80%
	36050A00200058	676,37	454,66	67,22%
	36050A00200059	1338,92	1338,92	100,00%
	36050A00200060	651,33	569,73	87,47%
	36050A00200061	892,25	521,28	58,42%
	36050A00200068	534,80	120,94	22,61%
	36050A00200069	388,11	377,76	97,33%
	36050A00200070	1186,13	1186,13	100,00%
	36050A00200071	455,34	455,34	100,00%
	36050A00200072	568,72	526,79	92,63%
	36050A00200074	288,87	280,31	97,04%
	36050A00200075	283,67	283,67	100,00%
	36050A00200076	310,58	110,97	35,73%
	36050A00200177	15167,59	519,20	3,42%
	36050A00200181	2851,20	104,99	3,68%
	36050A00200187	881,86	168,01	19,05%

Plano Nº 0262A-0104	Referencia Catastral	Superficie (m ²)	Superficie Afectada (m ²)	Porcentaxe Afectada
	36050A00200198	55651,92	13748,32	24,70%
	36050A00200199	6344,18	5415,02	85,35%
	36050A00200203	7090,03	3625,32	51,13%
	36050A00200204	1596,04	1466,80	91,90%
	36050A00200205	2138,62	2040,96	95,43%
	36050A00200206	406,60	406,60	100,00%
	36050A00200207	452,66	452,66	100,00%
	36050A00200208	1361,66	906,33	66,56%
	36050A00200209	1537,33	1002,81	65,23%
	36050A00200210	1367,78	1091,02	79,77%
	36050A00200211	1102,17	1102,17	100,00%
	36050A00200212	920,33	920,33	100,00%
	36050A00200213	1226,83	1029,35	83,90%
	36050A00200214	1360,78	1327,55	97,56%
	36050A00200215	1956,26	1956,26	100,00%
	36050A00200216	2421,31	1845,46	76,22%
	36050A00200217	441,51	441,50	100,00%
	36050A00200232	1643,64	1439,18	87,56%
	36050A00200233	2439,60	2259,95	92,64%
	36050A00200234	1627,07	1212,11	74,50%
	36050A00200235	1533,68	1339,43	87,33%
	36050A00200237	1701,62	342,11	20,10%
	36050A00200239	903,19	416,44	46,11%
	36050A00200240	2384,53	1071,30	44,93%
	36050A00200241	2898,62	1472,25	50,79%
	36050A00200242	323,01	237,34	73,48%
	36050A00200243	408,45	289,19	70,80%
	36050A00200244	547,76	374,98	68,46%
	36050A00200245	465,59	350,88	75,36%
	36050A00200246	424,64	204,56	48,17%
	36050A00200247	351,92	351,92	100,00%
	36050A00200248	1045,12	623,44	59,65%
	36050A00200249	668,20	668,20	100,00%
	36050A00200250	881,23	781,10	88,64%
	36050A00200251	2864,24	1951,20	68,12%
	36050A00200252	397,56	397,50	99,99%
	36050A00200253	398,81	397,32	99,63%
	36050A00200254	511,25	504,35	98,65%
	36050A00200255	677,57	658,79	97,23%
	36050A00200256	1748,97	1677,76	95,93%
	36050A00200257	694,17	694,17	100,00%
	36050A00200258	348,55	348,55	100,00%
	36050A00200259	528,08	528,08	100,00%
	36050A00200260	597,02	567,22	95,01%
	36050A00200261	716,79	716,79	100,00%

Plano Nº 0262A-0104	Referencia Catastral	Superficie (m ²)	Superficie Afectada (m ²)	Porcentaxe Afectada
	36050A00200262	477,73	409,45	85,71%
	36050A00200263	1228,72	1142,40	92,97%
	36050A00200264	368,91	368,39	99,86%
	36050A00200265	342,11	187,02	54,67%
	36050A00200266	639,80	476,33	74,45%
	36050A00200267	472,19	362,08	76,68%
	36050A00200268	765,06	568,54	74,31%
	36050A00200269	1206,03	919,32	76,23%
	36050A00200270	641,18	482,76	75,29%
	36050A00200271	693,97	541,14	77,98%
	36050A00200272	510,84	225,30	44,10%
	36050A00200273	449,45	50,22	11,17%
	36050A00200295	537,65	29,25	5,44%
	36050A00200296	478,00	156,36	32,71%
	36050A00200297	473,47	221,50	46,78%
	36050A00200298	433,10	255,36	58,96%
	36050A00200299	552,25	331,34	60,00%
	36050A00200324	283,94	283,94	100,00%
	36050A00200325	269,05	269,05	100,00%
	36050A00200326	601,63	228,46	37,97%
	36050A00200327	686,25	495,29	72,17%
	36050A00200328	856,56	602,64	70,36%
	36050A00200329	251,47	251,47	100,00%
	36050A00200330	2508,09	1687,28	67,27%
	36050A00200331	985,00	706,45	71,72%
	36050A00200332	913,42	635,63	69,59%
	36050A00200334	292,39	4,32	1,48%
	36050A00200338	844,75	9,19	1,09%
	36050A00200340	1076,19	1076,19	100,00%
	36050A00200341	1201,46	1201,46	100,00%
	36050A00200342	314,30	314,30	100,00%
	36050A00200343	596,92	462,11	77,42%
	36050A00200344	452,43	452,43	100,00%
	36050A00200346	765,26	765,26	100,00%
	36050A00200347	791,91	742,19	93,72%
	36050A00200348	469,49	469,49	100,00%
	36050A00200349	666,55	666,55	100,00%
	36050A00200350	221,49	221,49	100,00%
	36050A00200351	192,26	192,26	100,00%
	36050A00200352	4710,66	1130,93	24,01%
	36050A00200353	4051,45	4032,15	99,52%
	36050A00200354	706,60	706,60	100,00%
	36050A00200355	690,46	690,46	100,00%
	36050A00200356	540,85	539,48	99,75%
	36050A00200357	1116,58	974,07	87,24%

Plano Nº 0262A-0104	Referencia Catastral	Superficie (m ²)	Superficie Afectada (m ²)	Porcentaxe Afectada
	36050A00200358	2477,79	1601,53	64,64%
	36050A00200359	2034,06	1509,47	74,21%
	36050A00200360	1011,39	887,51	87,75%
	36050A00200361	1385,54	1163,61	83,98%
	36050A00200362	1022,70	1008,15	98,58%
	36050A00200363	1292,06	1260,05	97,52%
	36050A00200364	753,06	753,06	100,00%
	36050A00200365	1257,28	1183,67	94,15%
	36050A00200380	2090,49	1495,48	71,54%
	36050A00200381	4871,35	1161,49	23,84%
	36050A00200388	293,86	272,47	92,72%
	36050A00200389	1275,28	1042,35	81,74%
	36050A00200390	328,98	304,70	92,62%
	36050A00200875	28,33	28,33	100,00%
	36050A00200876	9086,18	69,87	0,77%
	36050A00200999	24744,99	1804,39	7,29%
	36050A00201000	541,45	111,70	20,63%
	36050A00201001	252,03	145,37	57,68%
	36050A00201002	447,95	405,54	90,53%
	36050A00208003	11202,57	6418,10	57,29%
	36050A00208371	1469,67	1010,04	68,73%
	36050A00300007	5559,16	1108,79	19,95%
	36050A00300008	1911,37	142,03	7,43%
	36050A00300009	1719,84	23,61	1,37%
	36050A00300011	600,74	577,62	96,15%
	36050A00300012	6402,61	4624,62	72,23%
	36050A00300013	644,95	167,52	25,97%
	36050A00300015	3860,54	1381,93	35,80%
	36050A00300016	4279,72	723,48	16,90%
	36050A00300019	2676,00	1025,81	38,33%
	36050A00300020	7409,22	6127,58	82,70%
	36050A00300021	7508,71	4270,51	56,87%
	36050A00300022	254,72	217,65	85,45%
	36050A00300023	192,59	85,53	44,41%
	36050A00300024	413,45	226,87	54,87%
	36050A00300025	627,80	270,12	43,03%
	36050A00300026	505,44	225,66	44,65%
	36050A00300027	572,82	251,43	43,89%
	36050A00300028	603,40	266,63	44,19%
	36050A00300029	465,15	208,62	44,85%
	36050A00300030	407,52	185,79	45,59%
	36050A00300031	178,25	151,62	85,06%
	36050A00300032	489,96	485,44	99,08%
	36050A00300033	67,02	67,02	100,00%
	36050A00300034	199,58	199,58	100,00%

Plano Nº 0262A-0104	Referencia Catastral	Superficie (m ²)	Superficie Afectada (m ²)	Porcentaxe Afectada
	36050A00300035	115,35	115,35	100,00%
	36050A00300036	67,23	67,23	100,00%
	36050A00300037	190,48	190,48	100,00%
	36050A00300038	259,73	259,73	100,00%
	36050A00300039	271,70	271,70	100,00%
	36050A00300040	316,00	277,64	87,86%
	36050A00300041	178,51	107,67	60,32%
	36050A00300042	176,95	33,79	19,09%
	36050A00300092	1923,11	24,11	1,25%
	36050A00300093	115,53	33,92	29,36%
	36050A00300094	97,30	10,52	10,81%
	36050A00300095	325,40	128,96	39,63%
	36050A00300096	287,76	190,98	66,37%
	36050A00300099	98,55	93,65	95,02%
	36050A00300100	181,45	181,45	100,00%
	36050A00300101	137,92	137,92	100,00%
	36050A00300102	119,99	119,99	100,00%
	36050A00300103	108,62	108,62	100,00%
	36050A00300104	102,27	41,09	40,18%
	36050A00300108	90,81	68,42	75,34%
	36050A00300109	8316,96	174,68	2,10%
	36050A00300110	3531,90	1820,00	51,53%
	36050A00300111	676,45	649,30	95,99%
	36050A00300112	1491,27	1124,97	75,44%
	36050A00300138	693,65	19,63	2,83%
	36050A00300139	416,44	198,10	47,57%
	36050A00300140	512,78	465,22	90,73%
	36050A00300141	247,68	247,68	100,00%
	36050A00300142	479,59	366,52	76,42%
	36050A00300143	457,13	320,26	70,06%
	36050A00300150	2530,72	512,27	20,24%
	36050A00300151	1198,73	115,92	9,67%
	36050A00300152	861,40	861,40	100,00%
	36050A00300153	689,20	515,47	74,79%
	36050A00300154	545,84	427,38	78,30%
	36050A00300155	512,04	512,04	100,00%
	36050A00300156	411,95	411,95	100,00%
	36050A00300157	261,36	261,36	100,00%
	36050A00300158	337,84	337,84	100,00%
	36050A00300159	508,42	333,37	65,57%
	36050A00300160	237,39	56,24	23,69%
	36050A00300161	385,76	93,57	24,26%
	36050A00300162	317,60	93,41	29,41%
	36050A00300163	326,37	99,39	30,45%
	36050A00300164	540,95	204,17	37,74%

Plano Nº 0262A-0104	Referencia Catastral	Superficie (m ²)	Superficie Afectada (m ²)	Porcentaxe Afectada
	36050A00300165	1445,16	749,26	51,85%
	36050A00300166	359,84	359,68	99,95%
	36050A00300167	356,29	356,29	100,00%
	36050A00300168	379,47	379,47	100,00%
	36050A00300169	95,29	95,29	100,00%
	36050A00300170	325,21	325,21	100,00%
	36050A00300171	249,13	249,13	100,00%
	36050A00300172	909,57	909,57	100,00%
	36050A00300173	546,19	546,19	100,00%
	36050A00300174	1574,87	1395,34	88,60%
	36050A00300175	641,68	641,68	100,00%
	36050A00300176	920,49	916,15	99,53%
	36050A00300177	908,15	871,46	95,96%
	36050A00300178	616,12	556,81	90,37%
	36050A00300179	1482,61	221,14	14,92%
	36050A00300180	332,93	332,93	100,00%
	36050A00300181	112,31	75,23	66,99%
	36050A00300182	119,12	75,54	63,41%
	36050A00300230	67,58	23,12	34,22%
	36050A00300233	181,23	79,78	44,02%
	36050A00300234	183,72	117,88	64,16%
	36050A00300241	1515,76	319,61	21,09%
	36050A00300244	244,87	214,83	87,73%
	36050A00300245	822,62	822,62	100,00%
	36050A00300246	793,51	793,51	100,00%
	36050A00300247	1186,14	1116,42	94,12%
	36050A00300248	814,67	286,21	35,13%
	36050A00300252	759,26	363,82	47,92%
	36050A00300253	945,03	422,06	44,66%
	36050A00300259	449,08	11,72	2,61%
	36050A00300260	481,47	120,26	24,98%
	36050A00300261	459,90	202,91	44,12%
	36050A00300263	198,68	79,25	39,89%
	36050A00300264	193,00	192,44	99,71%
	36050A00300265	261,38	261,38	100,00%
	36050A00300285	302,96	215,87	71,25%
	36050A00300286	875,50	645,72	73,75%
	36050A00300287	306,74	211,18	68,85%
	36050A00300289	647,65	496,36	76,64%
	36050A00300292	650,47	224,17	34,46%
	36050A00300293	1320,59	721,91	54,67%
	36050A00300294	1153,14	953,02	82,65%
	36050A00300295	727,39	692,70	95,23%
	36050A00300296	746,27	746,27	100,00%
	36050A00300297	1421,85	1348,48	94,84%

Plano Nº 0262A-0104	Referencia Catastral	Superficie (m ²)	Superficie Afectada (m ²)	Porcentaxe Afectada
	36050A00300298	960,95	816,14	84,93%
	36050A00300299	913,08	731,09	80,07%
	36050A00300300	1271,39	1271,39	100,00%
	36050A00300301	627,32	571,93	91,17%
	36050A00300302	729,98	729,98	100,00%
	36050A00300303	517,88	517,88	100,00%
	36050A00300304	196,06	196,06	100,00%
	36050A00300305	251,36	237,57	94,52%
	36050A00300314	827,10	521,68	63,07%
	36050A00300315	478,16	283,16	59,22%
	36050A00300316	1506,03	1206,28	80,10%
	36050A00300317	661,22	554,13	83,80%
	36050A00300318	769,70	552,05	71,72%
	36050A00300319	538,83	332,75	61,75%
	36050A00300320	681,50	388,50	57,01%
	36050A00300321	969,33	570,79	58,89%
	36050A00300322	4561,27	2824,39	61,92%
	36050A00300323	866,30	54,94	6,34%
	36050A00300324	140,97	137,43	97,48%
	36050A00300325	1407,64	323,24	22,96%
	36050A00300341	495,97	343,60	69,28%
	36050A00300342	478,49	300,07	62,71%
	36050A00300343	449,51	183,12	40,74%
	36050A00300344	907,83	907,83	100,00%
	36050A00300345	530,53	530,53	100,00%
	36050A00300346	887,80	238,14	26,82%
	36050A00300347	483,06	49,14	10,17%
	36050A00300348	582,83	81,44	13,97%
	36050A00300349	371,66	72,36	19,47%
	36050A00300350	271,42	76,54	28,20%
	36050A00300351	393,87	80,36	20,40%
	36050A00300352	411,71	111,98	27,20%
	36050A00300353	449,55	136,86	30,44%
	36050A00300354	602,42	268,34	44,54%
	36050A00300355	2381,20	1516,99	63,71%
	36050A00300356	536,79	312,15	58,15%
	36050A00300357	857,77	405,65	47,29%
	36050A00300360	1795,23	1108,08	61,72%
	36050A00300361	301,76	301,76	100,00%
	36050A00300362	1635,01	1064,19	65,09%
	36050A00300363	705,28	668,17	94,74%
	36050A00300364	569,30	569,30	100,00%
	36050A00300365	815,20	808,80	99,22%
	36050A00300366	595,55	552,12	92,71%
	36050A00300367	191,48	170,78	89,19%

Plano Nº 0262A-0104	Referencia Catastral	Superficie (m ²)	Superficie Afectada (m ²)	Porcentaxe Afectada
	36050A00300368	525,55	381,06	72,51%
	36050A00300369	683,53	469,09	68,63%
	36050A00300370	645,39	391,39	60,64%
	36050A00300371	271,87	103,23	37,97%
	36050A00300386	1233,66	56,39	4,57%
	36050A00300387	1216,08	748,51	61,55%
	36050A00300388	414,57	414,57	100,00%
	36050A00300428	2388,11	342,88	14,36%
	36050A00300464	1669,81	138,04	8,27%
	36050A00300466	573,57	277,85	48,44%
	36050A00300467	477,35	283,89	59,47%
	36050A00300468	521,26	356,99	68,49%
	36050A00300469	1642,07	534,39	32,54%
	36050A00300471	421,94	308,28	73,06%
	36050A00300472	734,16	471,67	64,25%
	36050A00300473	641,97	251,01	39,10%
	36050A00300474	897,25	43,92	4,89%
	36050A00300491	395,50	17,66	4,46%
	36050A00300492	1329,55	37,14	2,79%
	36050A00300495	276,87	271,36	98,01%
	36050A00300496	1310,96	724,13	55,24%
	36050A00300497	2073,25	1875,41	90,46%
	36050A00300498	711,44	595,49	83,70%
	36050A00300499	441,53	372,96	84,47%
	36050A00300500	210,09	185,29	88,20%
	36050A00300501	415,50	388,02	93,39%
	36050A00300502	441,93	441,93	100,00%
	36050A00300503	436,70	436,70	100,00%
	36050A00300504	311,34	311,34	100,00%
	36050A00300505	763,84	566,23	74,13%
	36050A00300510	1924,62	1020,54	53,03%
	36050A00300511	1210,87	702,80	58,04%
	36050A00300512	2210,39	1114,02	50,40%
	36050A00300513	1972,48	1393,21	70,63%
	36050A00300514	196,23	170,60	86,94%
	36050A00300515	177,40	109,06	61,48%
	36050A00300516	226,00	98,80	43,72%
	36050A00300517	169,02	169,02	100,00%
	36050A00300518	786,26	632,59	80,46%
	36050A00300519	1530,95	339,11	22,15%
	36050A00300520	2413,24	114,34	4,74%
	36050A00300521	7776,47	2663,84	34,26%
	36050A00300531	2367,54	20,45	0,86%
	36050A00300555	2821,31	126,54	4,49%
	36050A00300565	497,99	137,71	27,65%

Plano Nº 0262A-0104	Referencia Catastral	Superficie (m ²)	Superficie Afectada (m ²)	Porcentaxe Afectada
	36050A00300566	1565,85	1556,34	99,39%
	36050A00300568	732,33	266,17	36,35%
	36050A00300569	1637,91	754,85	46,09%
	36050A00300571	1805,14	450,61	24,96%
	36050A00300572	507,56	507,50	99,99%
	36050A00300573	331,00	313,48	94,71%
	36050A00300574	693,43	384,23	55,41%
	36050A00300575	1128,49	51,01	4,52%
	36050A00300577	610,76	85,14	13,94%
	36050A00300579	895,96	71,31	7,96%
	36050A00300581	14765,70	6172,85	41,81%
	36050A00300582	1004,62	593,93	59,12%
	36050A00300583	331,56	172,62	52,06%
	36050A00300584	665,89	337,13	50,63%
	36050A00300585	531,90	181,98	34,21%
	36050A00300586	933,52	494,50	52,97%
	36050A00300587	1395,62	1275,44	91,39%
	36050A00300590	1065,87	391,43	36,72%
	36050A00300601	310,46	310,46	100,00%
	36050A00300607	312,55	312,55	100,00%
	36050A00300608	566,42	410,57	72,49%
	36050A00300611	951,71	859,15	90,27%
	36050A00300612	177,43	177,43	100,00%
	36050A00300615	3525,21	2897,13	82,18%
	36050A00300623	268,36	56,88	21,20%
	36050A00300625	563,96	80,56	14,28%
	36050A00300626	583,02	583,02	100,00%
	36050A00300627	700,00	700,00	100,00%
	36050A00308011	406,21	40,67	10,01%
	36050A00308367	540,57	447,73	82,82%
	36050A00308500	457,59	375,69	82,10%
	36050A00400101	150566,45	4022,72	2,67%
	36050A00400126	623,05	384,22	61,67%
	36050A00400128	462,02	437,66	94,73%
	36050A00400130	2523,29	1380,38	54,71%
	36050A00400132	1476,35	1059,81	71,79%
	36050A00400137	2839,81	242,32	8,53%
	36050A00400138	841,67	69,80	8,29%
	36050A00400139	186,63	16,70	8,95%
	36050A00400165	50,95	50,95	100,00%
	36050A00400166	252,07	252,07	100,00%
	36050A00400167	117,17	112,41	95,94%
	36050A00400168	202,16	202,16	100,00%
	36050A00400169	47,04	47,04	100,00%
	36050A00400170	77,69	77,69	100,00%

Plano Nº 0262A-0104	Referencia Catastral	Superficie (m ²)	Superficie Afectada (m ²)	Porcentaje Afectada
	36050A00400171	84,80	84,80	100,00%
	36050A00400172	277,82	277,82	100,00%
	36050A00400173	112,80	112,80	100,00%
	36050A00400174	80,08	80,08	100,00%
	36050A00400175	117,21	111,52	95,15%
	36050A00400176	171,89	171,89	100,00%
	36050A00400177	393,89	343,55	87,22%
	36050A00400178	266,63	266,63	100,00%
	36050A00400179	443,22	443,22	100,00%
	36050A00400180	153,95	153,95	100,00%
	36050A00400181	151,34	151,34	100,00%
	36050A00400182	69,12	69,12	100,00%
	36050A00400183	44,23	44,23	100,00%
	36050A00400184	55,93	55,93	100,00%
	36050A00400185	71,97	71,97	100,00%
	36050A00400186	106,08	106,08	100,00%
	36050A00400187	76,50	76,50	100,00%
	36050A00400188	136,71	136,71	100,00%
	36050A00400189	43,80	43,80	100,00%
	36050A00400190	49,63	49,63	100,00%
	36050A00400191	65,53	65,53	100,00%
	36050A00400192	73,03	73,03	100,00%
	36050A00400193	300,14	300,14	100,00%
	36050A00400194	84,00	84,00	100,00%
	36050A00400195	55,97	55,97	100,00%
	36050A00400196	74,32	74,32	100,00%
	36050A00400197	96,21	96,21	100,00%
	36050A00400198	85,06	84,89	99,81%
	36050A00400199	105,56	103,52	98,07%
	36050A00400200	82,34	82,34	100,00%
	36050A00400202	113,45	33,23	29,29%
	36050A00400203	1474,25	735,74	49,91%
	36050A00400204	929,41	419,40	45,13%
	36050A00400205	981,82	539,97	55,00%
	36050A00400206	765,65	432,23	56,45%
	36050A00400207	1312,34	572,25	43,61%
	36050A00400208	898,42	353,59	39,36%
	36050A00400209	853,23	338,92	39,72%
	36050A00400210	1223,76	471,84	38,56%
	36050A00400211	1081,45	277,83	25,69%
	36050A00400212	651,39	202,87	31,14%
	36050A00400213	400,19	156,10	39,01%
	36050A00400214	447,10	194,01	43,39%
	36050A00400215	408,29	141,61	34,68%
	36050A00400216	472,54	158,88	33,62%

Plano Nº 0262A-0104	Referencia Catastral	Superficie (m ²)	Superficie Afectada (m ²)	Porcentaxe Afectada
	36050A00400217	455,63	415,90	91,28%
	36050A00400218	282,88	9,34	3,30%
	36050A00400219	956,96	290,16	30,32%
	36050A00400220	439,28	63,98	14,56%
	36050A00400221	196,51	172,92	87,99%
	36050A00400222	1121,38	553,08	49,32%
	36050A00400223	759,18	407,82	53,72%
	36050A00400224	735,11	350,11	47,63%
	36050A00400225	648,87	425,15	65,52%
	36050A00400226	928,42	698,35	75,22%
	36050A00400227	1183,59	1152,07	97,34%
	36050A00400228	760,91	760,91	100,00%
	36050A00400249	1516,38	568,46	37,49%
	36050A00400251	1861,96	625,19	33,58%
	36050A00400258	1298,87	138,35	10,65%
	36050A00400259	3299,33	278,65	8,45%
	36050A00400260	812,93	137,18	16,87%
	36050A00400264	1422,80	1352,72	95,07%
	36050A00400266	161,46	16,27	10,07%
	36050A00400267	138,00	70,98	51,44%
	36050A00400268	135,37	112,01	82,74%
	36050A00400269	2,82	2,82	100,00%
	36050A00400280	280,75	280,75	100,00%
	36050A00400281	490,90	470,04	95,75%
	36050A00400282	848,39	848,39	100,00%
	36050A00400283	209,05	209,05	100,00%
	36050A00400284	1479,74	945,07	63,87%
	36050A00400285	158,69	8,74	5,51%
	36050A00400286	125,12	119,49	95,50%
	36050A00400287	300,76	34,18	11,36%
	36050A00400288	106,57	63,07	59,18%
	36050A00400289	99,68	97,65	97,96%
	36050A00400290	108,56	108,56	100,00%
	36050A00400292	296,26	136,81	46,18%
	36050A00400293	125,01	125,01	100,00%
	36050A00400294	104,82	104,82	100,00%
	36050A00400295	694,29	647,91	93,32%
	36050A00400296	133,27	133,27	100,00%
	36050A00400297	872,48	824,06	94,45%
	36050A00400298	275,86	275,86	100,00%
	36050A00400299	187,56	187,56	100,00%
	36050A00400300	2971,98	462,39	15,56%
	36050A00400301	694,19	279,84	40,31%
	36050A00400302	833,28	61,09	7,33%
	36050A00400304	376,08	18,15	4,83%

Plano Nº 0262A-0104	Referencia Catastral	Superficie (m ²)	Superficie Afectada (m ²)	Porcentaxe Afectada
	36050A00400305	787,65	40,56	5,15%
	36050A00400335	2893,34	32,30	1,12%
	36050A00400336	2176,66	980,43	45,04%
	36050A00400337	824,02	732,93	88,95%
	36050A00400339	1022,82	828,17	80,97%
	36050A00400340	961,72	383,83	39,91%
	36050A00400341	667,63	310,67	46,53%
	36050A00400342	342,46	342,46	100,00%
	36050A00400343	963,09	627,71	65,18%
	36050A00400349	296,56	77,45	26,12%
	36050A00400353	1846,66	498,49	26,99%
	36050A00400360	331,27	149,36	45,09%
	36050A00400361	145,06	135,57	93,46%
	36050A00400362	478,68	478,68	100,00%
	36050A00400363	217,16	171,19	78,83%
	36050A00400364	1003,10	1003,10	100,00%
	36050A00400365	190,62	185,16	97,14%
	36050A00400366	327,98	213,29	65,03%
	36050A00400367	208,99	208,99	100,00%
	36050A00400368	255,59	227,03	88,83%
	36050A00400369	249,43	193,26	77,48%
	36050A00400370	175,58	162,16	92,36%
	36050A00400371	222,93	222,93	100,00%
	36050A00400372	737,70	565,30	76,63%
	36050A00400373	1164,55	162,89	13,99%
	36050A00400374	86,24	86,24	100,00%
	36050A00400375	107,99	107,99	100,00%
	36050A00400376	61,51	61,51	100,00%
	36050A00400377	66,75	66,75	100,00%
	36050A00400547	1321,21	164,82	12,48%
	36050A00400548	109,40	53,56	48,96%
	36050A00400549	86,02	78,83	91,64%
	36050A00400550	351,78	256,86	73,02%
	36050A00400551	735,53	711,81	96,77%
	36050A00400552	223,65	223,65	100,00%
	36050A00400553	686,49	686,49	100,00%
	36050A00400554	344,77	344,77	100,00%
	36050A00400555	488,06	488,06	100,00%
	36050A00400556	438,29	334,32	76,28%
	36050A00400557	351,77	92,92	26,42%
	36050A00400558	353,26	52,94	14,99%
	36050A00400559	1113,61	1113,61	100,00%
	36050A00400560	2831,55	278,91	9,85%
	36050A00400561	3058,28	715,78	23,40%
	36050A00400563	1496,88	1118,11	74,70%

Plano Nº 0262A-0104	Referencia Catastral	Superficie (m ²)	Superficie Afectada (m ²)	Porcentaxe Afectada
	36050A00400565	134,56	134,56	100,00%
	36050A00400566	89,17	89,17	100,00%
	36050A00400567	299,88	299,88	100,00%
	36050A00400568	1167,34	1127,41	96,58%
	36050A00400569	1379,48	1242,56	90,07%
	36050A00400570	952,29	950,91	99,85%
	36050A00400571	273,48	253,45	92,68%
	36050A00400572	290,29	290,29	100,00%
	36050A00400573	312,96	312,96	100,00%
	36050A00400577	231,55	231,55	100,00%
	36050A00400591	898,81	180,01	20,03%
	36050A00400592	842,32	361,77	42,95%
	36050A00400593	1159,99	227,95	19,65%
	36050A00400594	681,19	83,65	12,28%
	36050A00400657	489,20	22,78	4,66%
	36050A00400658	116,61	116,61	100,00%
	36050A00400659	273,49	253,48	92,68%
	36050A00400660	356,36	129,69	36,39%
	36050A00400661	695,13	427,19	61,46%
	36050A00400662	1214,72	857,62	70,60%
	36050A00400663	1133,62	934,25	82,41%
	36050A00400664	1076,15	962,43	89,43%
	36050A00400665	1348,09	1129,36	83,78%
	36050A00400666	1171,44	865,99	73,92%
	36050A00400667	1263,91	771,61	61,05%
	36050A00400669	1300,38	593,22	45,62%
	36050A00400670	1865,11	335,92	18,01%
	36050A00400673	467,82	62,52	13,36%
	36050A00400677	1654,00	962,19	58,17%
	36050A00400678	636,75	636,75	100,00%
	36050A00400679	3291,48	2067,07	62,80%
	36050A00400680	1867,01	1400,39	75,01%
	36050A00400681	1339,94	669,61	49,97%
	36050A00400688	844,48	259,60	30,74%
	36050A00400690	10,94	10,94	100,00%
	36050A00400691	93,96	93,96	100,00%
	36050A00400692	37,82	37,82	100,00%
	36050A00400693	65,75	64,28	97,76%
	36050A00400697	859,49	543,61	63,25%
	36050A00405002	1602,57	967,97	60,40%
	36050A00405003	787,35	764,60	97,11%
	36050A00405280	59,74	59,74	100,00%
	36050A00408141	179,57	179,57	100,00%
	36050A00500003	1195,06	692,72	57,96%
	36050A00500005	1848,52	96,66	5,23%

Plano Nº 0262A-0104	Referencia Catastral	Superficie (m ²)	Superficie Afectada (m ²)	Porcentaxe Afectada
	36050A00500006	1453,58	1207,69	83,08%
	36050A00500007	714,48	593,16	83,02%
	36050A00500008	1123,62	855,11	76,10%
	36050A00500009	1278,81	750,92	58,72%
	36050A00500010	1150,45	726,22	63,13%
	36050A00500012	3388,69	179,56	5,30%
	36050A00500013	5058,35	3418,24	67,58%
	36050A00500059	418,24	162,41	38,83%
	36050A00500060	468,78	390,19	83,24%
	36050A00500061	284,13	235,01	82,71%
	36050A00500080	324,01	100,42	30,99%
	36050A00500081	295,28	295,28	100,00%
	36050A00500082	533,38	533,38	100,00%
	36050A00500083	630,66	630,66	100,00%
	36050A00500084	1129,73	230,42	20,40%
	36050A00500085	481,88	67,78	14,06%
	36050A00500086	1390,84	6,88	0,49%
	36050A00500087	653,33	439,65	67,29%
	36050A00500088	1176,88	49,87	4,24%
	36050A00500091	574,09	4,62	0,80%
	36050A00500093	155,96	13,31	8,53%
	36050A00500094	126,31	80,79	63,96%
	36050A00500095	199,42	198,57	99,57%
	36050A00500096	304,13	304,13	100,00%
	36050A00500097	134,89	134,89	100,00%
	36050A00500098	137,27	135,46	98,69%
	36050A00500099	174,85	142,47	81,48%
	36050A00500100	191,57	126,76	66,17%
	36050A00500101	414,50	123,62	29,82%
	36050A00500102	189,54	189,54	100,00%
	36050A00500103	129,35	129,35	100,00%
	36050A00500104	105,32	105,32	100,00%
	36050A00500105	113,88	113,88	100,00%
	36050A00500106	99,80	99,80	100,00%
	36050A00500107	164,60	151,36	91,96%
	36050A00500108	141,15	63,62	45,08%
	36050A00500116	465,58	35,94	7,72%
	36050A00500117	519,46	42,65	8,21%
	36050A00500120	203,38	62,74	30,85%
	36050A00500137	1152,58	41,43	3,59%
	36050A00500138	3547,69	1279,50	36,07%
	36050A00500147	1922,24	736,94	38,34%
	36050A00500148	70,64	70,64	100,00%
	36050A00500149	104,93	104,93	100,00%
	36050A00500150	102,36	102,36	100,00%

Plano Nº 0262A-0104	Referencia Catastral	Superficie (m ²)	Superficie Afectada (m ²)	Porcentaxe Afectada
	36050A00500151	66,07	24,58	37,20%
	36050A00500154	354,63	354,63	100,00%
	36050A00500156	1443,06	443,18	30,71%
	36050A00500157	100,05	79,16	79,12%
	36050A00500158	284,28	234,02	82,32%
	36050A00500166	99994,20	19128,96	19,13%
	36050A00500226	2362,64	857,08	36,28%
	36050A00500227	3266,47	945,48	28,94%
	36050A00500229	3947,70	1929,41	48,87%
	36050A00500230	1091,53	163,26	14,96%
	36050A00500231	686,71	577,67	84,12%
	36050A00500232	742,33	278,03	37,45%
	36050A00500233	516,62	314,92	60,96%
	36050A00500234	779,53	389,84	50,01%
	36050A00500236	567,26	308,74	54,43%
	36050A00500237	463,24	263,03	56,78%
	36050A00500238	471,65	329,82	69,93%
	36050A00500239	449,55	332,36	73,93%
	36050A00500240	758,78	577,25	76,08%
	36050A00500241	785,44	641,17	81,63%
	36050A00500242	1005,95	994,56	98,87%
	36050A00500243	1055,71	1053,75	99,81%
	36050A00500244	1415,26	1240,44	87,65%
	36050A00500245	3192,80	1229,04	38,49%
	36050A00500246	1310,33	153,51	11,72%
	36050A00500247	295,78	14,96	5,06%
	36050A00500248	263,03	19,29	7,33%
	36050A00500249	368,41	39,03	10,59%
	36050A00500250	468,11	32,68	6,98%
	36050A00500251	245,79	43,61	17,74%
	36050A00500252	594,54	77,40	13,02%
	36050A00500254	401,56	291,34	72,55%
	36050A00500255	405,40	405,40	100,00%
	36050A00500256	382,64	382,64	100,00%
	36050A00500257	207,96	207,96	100,00%
	36050A00500258	809,31	703,71	86,95%
	36050A00500259	633,42	633,23	99,97%
	36050A00500260	1127,28	1127,28	100,00%
	36050A00500261	1075,35	1075,35	100,00%
	36050A00500262	1000,87	1000,87	100,00%
	36050A00500263	783,76	728,14	92,90%
	36050A00500264	589,32	367,51	62,36%
	36050A00500265	497,69	497,69	100,00%
	36050A00500266	1343,16	166,27	12,38%
	36050A00500289	2915,47	502,01	17,22%

Plano Nº 0262A-0104	Referencia Catastral	Superficie (m ²)	Superficie Afectada (m ²)	Porcentaxe Afectada
	36050A00500290	255,56	113,55	44,43%
	36050A00500291	295,94	106,81	36,09%
	36050A00500297	806,24	480,40	59,59%
	36050A00500298	1183,34	1178,55	99,60%
	36050A00500299	1030,65	963,89	93,52%
	36050A00500301	263,43	219,90	83,48%
	36050A00500302	414,96	414,96	100,00%
	36050A00500303	1828,04	1566,88	85,71%
	36050A00500304	893,31	278,58	31,18%
	36050A00500307	540,88	540,88	100,00%
	36050A00500387	156,94	117,97	75,17%
	36050A00500388	152,53	152,53	100,00%
	36050A00500389	57,15	57,15	100,00%
	36050A00500390	189,39	189,39	100,00%
	36050A00500391	399,25	399,25	100,00%
	36050A00500392	287,46	287,46	100,00%
	36050A00500393	198,19	198,19	100,00%
	36050A00500394	391,26	391,26	100,00%
	36050A00500395	1358,85	1080,19	79,49%
	36050A00500398	3362,60	1829,54	54,41%
	36050A00500399	84,30	84,30	100,00%
	36050A00500421	130,83	130,83	100,00%
	36050A00500422	259,32	259,32	100,00%
	36050A00500423	707,41	567,72	80,25%
	36050A00500424	305,44	242,47	79,38%
	36050A00500425	240,18	202,84	84,46%
	36050A00500426	142,32	118,11	82,99%
	36050A00500427	170,11	138,52	81,43%
	36050A00500428	1035,57	657,77	63,52%
	36050A00500457	166,97	115,37	69,10%
	36050A00500459	627,78	627,78	100,00%
	36050A00500463	1111,72	61,65	5,55%
	36050A00505019	2068,32	419,79	20,30%
	36050A00505195	1504,60	327,54	21,77%
	36050A00505196	441,52	69,74	15,79%
	36050A00506001	444,67	444,67	100,00%
	36050A00600393	2230,57	1082,71	48,54%
	36050A00600396	1338,14	191,79	14,33%
	36050A00600400	568,68	525,12	92,34%
	36050A00600404	211578,68	3371,86	1,59%
	36050A00600450	222,87	222,09	99,65%
	36050A00600451	97,93	44,31	45,24%
	36050A00600452	167,58	64,96	38,76%
	36050A00600453	305,50	175,81	57,55%
	36050A00600454	452,59	75,98	16,79%

Plano Nº 0262A-0104	Referencia Catastral	Superficie (m ²)	Superficie Afectada (m ²)	Porcentaxe Afectada
	36050A03000024	149698,79	7954,79	5,31%
	36050A03000083	313,02	313,02	100,00%
	36050A03000084	1893,00	320,38	16,92%
	36050A03000094	1242,09	374,38	30,14%
	36050A03000096	357,90	141,36	39,50%
	36050A03000097	355,23	146,45	41,23%
	36050A03000098	5297,17	2055,76	38,81%
	36050A03000099	363,92	363,92	100,00%
	36050A03000100	1774,15	1751,11	98,70%
	36050A03000101	276,07	264,64	95,86%
	36050A03000102	587,13	587,13	100,00%
	36050A03000103	415,69	415,69	100,00%
	36050A03000104	332,39	332,39	100,00%
	36050A03000105	856,44	856,44	100,00%
	36050A03000106	562,75	562,75	100,00%
	36050A03000107	605,95	500,82	82,65%
	36050A03000108	487,30	63,48	13,03%
	36050A03000109	2687,11	51,89	1,93%
	36050A03000126	755,08	354,17	46,91%
	36050A03000262	2294,86	928,01	40,44%
	36050A03000579	7171,15	54,01	0,75%
	36050A03000589	37298,45	4698,86	12,60%
	36050A03000591	4823,84	753,68	15,62%
	36050A03000597	32819,29	7820,04	23,83%
	36050A03000805	7950,50	2666,79	33,54%
	36050A03000813	1416,98	1298,67	91,65%
	36050A03000814	1548,72	1214,04	78,39%
	36050A03000815	107,00	107,00	100,00%
	36050A03000816	9301,19	846,07	9,10%
	36050A03000817	5092,77	946,53	18,59%
	36050A03000818	419,68	419,68	100,00%
	36050A03000819	21044,17	2922,71	13,89%
	36050A03000823	11320,72	1537,43	13,58%
	36050A03000824	16154,40	5421,41	33,56%
	36050A03000825	13047,74	2951,61	22,62%
	36050A03000826	9732,64	5116,33	52,57%
	36050A03000851	7210,28	53,69	0,74%
	36050A03000853	1604,00	1590,02	99,13%
	36050A03000859	8001,36	3907,08	48,83%
	36050A03000860	2264,46	1734,70	76,61%
	36050A03100034	8226,56	4532,94	55,10%
	36050A03100035	912,40	881,36	96,60%
	36050A03100036	857,72	636,66	74,23%
	36050A03100038	456,89	350,31	76,67%
	36050A03100042	166,12	140,20	84,40%

Plano Nº 0262A-0104	Referencia Catastral	Superficie (m ²)	Superficie Afectada (m ²)	Porcentaje Afectada
	36050A03100043	154,10	154,10	100,00%
	36050A03100044	101,55	101,55	100,00%
	36050A03100045	545,33	545,23	99,98%
	36050A03100046	1024,71	718,57	70,12%
	36050A03100047	526,37	310,21	58,93%
	36050A03100048	759,07	282,47	37,21%
	36050A03100049	966,22	133,84	13,85%
	36050A03100050	1657,42	911,17	54,97%
	36050A03100051	782,90	770,68	98,44%
	36050A03100052	599,92	576,34	96,07%
	36050A03100053	539,74	449,74	83,33%
	36050A03100054	602,44	602,44	100,00%
	36050A03100055	67,63	67,63	100,00%
	36050A03100056	714,72	714,72	100,00%
	36050A03100057	781,97	781,97	100,00%
	36050A03100058	805,86	787,35	97,70%
	36050A03100059	1666,20	121,13	7,27%
	36050A03100063	1571,53	412,36	26,24%
	36050A03100064	1744,04	1146,41	65,73%
	36050A03100065	511,02	412,82	80,78%
	36050A03100066	1002,79	814,77	81,25%
	36050A03100067	555,12	340,63	61,36%
	36050A03100068	4248,39	530,56	12,49%
	36050A03100069	713,35	504,87	70,78%
	36050A03100070	295,52	295,52	100,00%
	36050A03100071	298,01	298,01	100,00%
	36050A03100072	292,64	292,64	100,00%
	36050A03100073	377,64	322,47	85,39%
	36050A03100074	120,66	56,37	46,71%
	36050A03100080	228,89	193,45	84,52%
	36050A03100081	87,56	87,56	100,00%
	36050A03100082	124,92	107,29	85,88%
	36050A03100083	511,48	496,64	97,10%
	36050A03100084	314,71	271,17	86,17%
	36050A03100087	247,60	35,58	14,37%
	36050A03100094	767,70	617,59	80,45%
	36050A03100095	171,00	35,40	20,70%
	36050A03100096	271,17	165,25	60,94%
	36050A03100097	510,36	308,40	60,43%
	36050A03100098	188,04	188,04	100,00%
	36050A03100111	3282,09	70,63	2,15%
	36050A03100112	835,27	111,57	13,36%
	36050A03100119	3410,52	374,72	10,99%
	36050A03100120	2762,49	1049,81	38,00%
	36050A03100122	359,59	225,48	62,70%

Plano Nº 0262A-0104	Referencia Catastral	Superficie (m ²)	Superficie Afectada (m ²)	Porcentaxe Afectada
	36050A03100123	326,64	218,52	66,90%
	36050A03100124	650,72	557,70	85,71%
	36050A03100125	212,96	212,96	100,00%
	36050A03100126	311,18	311,18	100,00%
	36050A03100127	344,53	344,53	100,00%
	36050A03100128	454,91	454,91	100,00%
	36050A03100129	486,24	485,78	99,91%
	36050A03100130	3642,07	784,69	21,55%
	36050A03100131	217,35	217,35	100,00%
	36050A03100132	285,87	285,87	100,00%
	36050A03100134	7284,25	4889,74	67,13%
	36050A03100139	2502,49	269,13	10,75%
	36050A03100140	197,91	197,91	100,00%
	36050A03100141	1775,61	109,84	6,19%
	36050A03100146	3131,21	852,68	27,23%
	36050A03100154	436,16	129,04	29,58%
	36050A03100157	203,20	203,20	100,00%
	36050A03100158	553,07	408,61	73,88%
	36050A03100159	1730,53	1158,89	66,97%
	36050A03100160	754,80	750,99	99,50%
	36050A03100161	467,23	467,23	100,00%
	36050A03100162	432,19	432,19	100,00%
	36050A03100163	480,39	480,39	100,00%
	36050A03100164	385,13	235,11	61,05%
	36050A03100165	777,37	59,86	7,70%
	36050A03100166	790,02	44,44	5,63%
	36050A03100167	928,71	831,60	89,54%
	36050A03100168	501,76	501,64	99,98%
	36050A03100169	809,74	306,26	37,82%
	36050A03100170	366,11	361,30	98,69%
	36050A03100171	451,02	394,65	87,50%
	36050A03100172	628,45	313,46	49,88%
	36050A03100173	922,46	497,81	53,96%
	36050A03100174	259,98	259,98	100,00%
	36050A03100176	105,87	98,49	93,03%
	36050A03100177	273,20	199,36	72,97%
	36050A03100178	215,69	26,81	12,43%
	36050A03100180	560,50	304,80	54,38%
	36050A03100181	508,00	263,63	51,90%
	36050A03100182	840,02	739,65	88,05%
	36050A03100183	393,04	181,79	46,25%
	36050A03100184	506,99	183,89	36,27%
	36050A03100185	935,02	226,42	24,22%
	36050A03100186	505,54	8,78	1,74%
	36050A03100187	833,36	558,11	66,97%

Plano Nº 0262A-0104	Referencia Catastral	Superficie (m ²)	Superficie Afectada (m ²)	Porcentaxe Afectada
	36050A03100188	1732,92	1732,92	100,00%
	36050A03100189	374,09	19,29	5,16%
	36050A03100190	578,52	87,93	15,20%
	36050A03100191	307,12	50,66	16,50%
	36050A03100192	667,59	82,00	12,28%
	36050A03100197	199,17	199,17	100,00%
	36050A03100198	186,21	163,20	87,65%
	36050A03100199	210,10	161,88	77,05%
	36050A03100200	3135,55	214,34	6,84%
	36050A03100201	81,42	49,57	60,89%
	36050A03100202	120,40	100,76	83,69%
	36050A03100203	197,34	197,34	100,00%
	36050A03100204	935,97	736,95	78,74%
	36050A03100205	841,39	678,28	80,62%
	36050A03100206	568,29	293,04	51,56%
	36050A03100207	654,39	55,08	8,42%
	36050A03100208	585,94	450,90	76,95%
	36050A03100210	1240,33	964,13	77,73%
	36050A03100216	400,05	226,21	56,54%
	36050A03100217	551,81	318,11	57,65%
	36050A03100218	1001,98	34,59	3,45%
	36050A03100219	296,17	296,17	100,00%
	36050A03100220	403,95	197,96	49,01%
	36050A03100224	711,33	313,88	44,13%
	36050A03100225	837,94	430,51	51,38%
	36050A03100226	899,79	463,42	51,50%
	36050A03100227	304,40	304,40	100,00%
	36050A03100228	306,00	306,00	100,00%
	36050A03100229	701,81	106,33	15,15%
	36050A03100230	1162,81	644,66	55,44%
	36050A03100231	866,53	507,69	58,59%
	36050A03100232	618,53	375,52	60,71%
	36050A03100233	974,27	560,01	57,48%
	36050A03100234	909,82	583,25	64,11%
	36050A03100235	465,74	295,92	63,54%
	36050A03100236	1162,18	615,14	52,93%
	36050A03100238	2288,90	528,52	23,09%
	36050A03100239	3584,34	778,73	21,73%
	36050A03100253	784,70	35,71	4,55%
	36050A03100254	954,65	538,74	56,43%
	36050A03100255	903,49	716,51	79,30%
	36050A03100256	818,17	818,14	100,00%
	36050A03100257	921,53	921,38	99,98%
	36050A03100259	2387,15	2386,32	99,97%
	36050A03100260	770,15	770,15	100,00%

Plano Nº 0262A-0104	Referencia Catastral	Superficie (m ²)	Superficie Afectada (m ²)	Porcentaxe Afectada
	36050A03100261	672,45	576,11	85,67%
	36050A03100271	445,69	54,00	12,12%
	36050A03100272	589,02	589,02	100,00%
	36050A03100273	710,03	710,03	100,00%
	36050A03100274	737,60	737,60	100,00%
	36050A03100275	560,28	560,28	100,00%
	36050A03100276	485,54	292,23	60,19%
	36050A03100277	1201,46	202,43	16,85%
	36050A03100278	1211,78	68,32	5,64%
	36050A03100279	1194,15	444,13	37,19%
	36050A03100280	493,52	245,89	49,82%
	36050A03100281	456,09	456,09	100,00%
	36050A03100282	610,38	507,25	83,10%
	36050A03100283	356,24	356,24	100,00%
	36050A03100284	1111,24	1111,24	100,00%
	36050A03100285	2022,81	1742,04	86,12%
	36050A03100287	1148,82	328,62	28,61%
	36050A03100288	755,88	352,46	46,63%
	36050A03100289	261,64	144,53	55,24%
	36050A03100290	248,10	155,69	62,75%
	36050A03100291	422,91	247,92	58,62%
	36050A03100292	255,06	122,73	48,12%
	36050A03100293	312,17	156,35	50,09%
	36050A03100294	303,65	176,15	58,01%
	36050A03100296	53,08	33,77	63,63%
	36050A03100297	67,85	67,85	100,00%
	36050A03100298	145,79	145,79	100,00%
	36050A03100300	362,96	132,37	36,47%
	36050A03100301	672,73	672,73	100,00%
	36050A03100302	404,93	404,93	100,00%
	36050A03100303	107,90	103,08	95,53%
	36050A03100304	80,33	30,78	38,31%
	36050A03100305	173,20	96,24	55,56%
	36050A03100306	179,80	103,09	57,34%
	36050A03100307	621,42	518,67	83,47%
	36050A03100308	108,17	108,17	100,00%
	36050A03100309	131,35	111,84	85,15%
	36050A03100310	152,60	31,18	20,44%
	36050A03100313	322,56	50,86	15,77%
	36050A03100314	403,21	210,45	52,19%
	36050A03100315	251,05	143,78	57,27%
	36050A03100316	257,91	129,87	50,35%
	36050A03100317	222,23	106,71	48,02%
	36050A03100318	280,70	116,16	41,38%
	36050A03100319	1585,31	460,07	29,02%

Plano Nº 0262A-0104	Referencia Catastral	Superficie (m ²)	Superficie Afectada (m ²)	Porcentaxe Afectada
	36050A03100320	194,13	194,13	100,00%
	36050A03100321	191,62	191,62	100,00%
	36050A03100322	146,92	146,92	100,00%
	36050A03100323	375,49	152,55	40,63%
	36050A03100324	522,50	214,44	41,04%
	36050A03100325	325,71	10,73	3,29%
	36050A03100330	731,42	328,18	44,87%
	36050A03100332	366,60	172,96	47,18%
	36050A03100338	1193,52	804,10	67,37%
	36050A03100339	423,63	373,66	88,20%
	36050A03100340	333,99	333,99	100,00%
	36050A03100341	84,18	66,68	79,21%
	36050A03100342	199,34	199,34	100,00%
	36050A03100344	1084,83	77,23	7,12%
	36050A03100349	547,85	17,07	3,12%
	36050A03100350	351,90	302,98	86,10%
	36050A03100351	1032,76	957,70	92,73%
	36050A03100352	553,92	331,67	59,88%
	36050A03100361	1493,61	430,30	28,81%
	36050A03100362	434,65	11,36	2,61%
	36050A03100363	548,73	75,69	13,79%
	36050A03100365	467,49	145,93	31,22%
	36050A03100366	397,53	115,93	29,16%
	36050A03100367	272,23	92,80	34,09%
	36050A03100369	537,83	35,84	6,66%
	36050A03100370	1162,15	935,67	80,51%
	36050A03100371	858,01	858,00	100,00%
	36050A03100372	224,82	101,86	45,31%
	36050A03100373	529,44	508,68	96,08%
	36050A03100374	2018,27	1586,09	78,59%
	36050A03100375	625,26	507,72	81,20%
	36050A03100378	561,08	399,45	71,19%
	36050A03100379	199,63	199,63	100,00%
	36050A03100380	338,14	338,14	100,00%
	36050A03100381	560,76	459,95	82,02%
	36050A03100382	364,27	79,80	21,91%
	36050A03100383	386,30	6,12	1,58%
	36050A03100386	449,94	285,06	63,35%
	36050A03100387	442,57	409,40	92,51%
	36050A03100388	445,37	445,37	100,00%
	36050A03100389	589,39	589,39	100,00%
	36050A03100390	197,75	178,84	90,43%
	36050A03100391	831,27	826,88	99,47%
	36050A03100392	235,20	235,12	99,96%
	36050A03100393	301,14	291,55	96,81%

Plano Nº 0262A-0104	Referencia Catastral	Superficie (m ²)	Superficie Afectada (m ²)	Porcentaxe Afectada
	36050A03100394	336,29	313,04	93,08%
	36050A03100395	401,87	374,26	93,13%
	36050A03100396	336,58	328,60	97,63%
	36050A03100397	525,84	525,84	100,00%
	36050A03100398	608,87	608,87	100,00%
	36050A03100399	1045,76	812,24	77,67%
	36050A03100400	2550,01	355,12	13,93%
	36050A03100404	775,63	20,64	2,66%
	36050A03100411	775,06	146,43	18,89%
	36050A03100412	914,86	419,24	45,83%
	36050A03100415	1723,18	482,46	28,00%
	36050A03100416	312,35	179,47	57,46%
	36050A03100417	284,46	162,18	57,01%
	36050A03100418	595,21	376,86	63,32%
	36050A03100419	540,16	299,01	55,36%
	36050A03100420	595,69	339,23	56,95%
	36050A03100421	357,25	229,92	64,36%
	36050A03100422	282,84	126,89	44,86%
	36050A03100424	494,48	494,48	100,00%
	36050A03100425	1373,51	1105,06	80,45%
	36050A03100426	1798,35	1742,76	96,91%
	36050A03100427	638,20	638,20	100,00%
	36050A03100428	505,86	505,86	100,00%
	36050A03100429	441,77	441,77	100,00%
	36050A03100430	679,00	679,00	100,00%
	36050A03100431	555,06	356,62	64,25%
	36050A03100432	709,63	300,55	42,35%
	36050A03100433	453,60	90,47	19,94%
	36050A03100434	494,47	316,59	64,03%
	36050A03100435	541,17	541,17	100,00%
	36050A03100436	365,23	365,23	100,00%
	36050A03100437	507,79	507,79	100,00%
	36050A03100438	1131,58	1131,00	99,95%
	36050A03100439	461,77	324,01	70,17%
	36050A03100440	420,98	310,80	73,83%
	36050A03100441	342,55	266,50	77,80%
	36050A03100442	523,57	456,00	87,10%
	36050A03100447	505,28	459,87	91,01%
	36050A03100448	398,17	398,17	100,00%
	36050A03100449	952,50	937,44	98,42%
	36050A03100450	201,82	159,19	78,88%
	36050A03100451	198,35	87,69	44,21%
	36050A03100453	1042,06	103,14	9,90%
	36050A03100454	861,17	201,13	23,36%
	36050A03100455	1023,78	496,74	48,52%

Plano Nº 0262A-0104	Referencia Catastral	Superficie (m ²)	Superficie Afectada (m ²)	Porcentaxe Afectada
	36050A03100456	781,91	173,25	22,16%
	36050A03100457	522,82	522,82	100,00%
	36050A03100458	460,46	453,10	98,40%
	36050A03100459	398,75	377,98	94,79%
	36050A03100460	1311,82	1158,11	88,28%
	36050A03100461	233,28	233,28	100,00%
	36050A03100462	440,50	113,96	25,87%
	36050A03100463	601,50	129,59	21,54%
	36050A03100464	576,59	576,59	100,00%
	36050A03100465	936,22	662,35	70,75%
	36050A03100467	1780,27	1467,22	82,42%
	36050A03100468	599,59	599,59	100,00%
	36050A03100469	743,26	315,96	42,51%
	36050A03100470	3142,71	1615,16	51,39%
	36050A03100471	824,84	393,83	47,75%
	36050A03100472	641,87	298,32	46,48%
	36050A03100473	567,87	260,08	45,80%
	36050A03100475	368,47	255,22	69,27%
	36050A03100476	2027,84	742,99	36,64%
	36050A03100477	253,56	171,04	67,46%
	36050A03100478	181,38	36,23	19,97%
	36050A03100479	526,58	404,89	76,89%
	36050A03100480	328,76	328,76	100,00%
	36050A03100481	229,55	229,55	100,00%
	36050A03100482	352,49	352,49	100,00%
	36050A03100483	655,52	507,23	77,38%
	36050A03100484	352,40	255,47	72,49%
	36050A03100485	313,44	236,96	75,60%
	36050A03100486	354,80	265,26	74,76%
	36050A03100487	382,20	256,10	67,01%
	36050A03100488	505,11	285,60	56,54%
	36050A03100489	1301,98	416,20	31,97%
	36050A03100490	303,19	303,19	100,00%
	36050A03100491	608,36	608,36	100,00%
	36050A03100492	814,35	531,97	65,32%
	36050A03100493	286,52	86,06	30,04%
	36050A03100494	909,54	145,77	16,03%
	36050A03100502	534,19	18,90	3,54%
	36050A03100515	1597,30	506,31	31,70%
	36050A03100521	936,85	394,63	42,12%
	36050A03100522	900,22	5,26	0,58%
	36050A03100526	201,28	199,31	99,02%
	36050A03100527	245,32	150,10	61,18%
	36050A03100528	1986,90	962,84	48,46%
	36050A03100529	431,54	104,92	24,31%

Plano Nº 0262A-0104	Referencia Catastral	Superficie (m ²)	Superficie Afectada (m ²)	Porcentaxe Afectada
	36050A03100530	224,89	34,54	15,36%
	36050A03100531	282,52	48,36	17,12%
	36050A03100532	420,67	65,16	15,49%
	36050A03100533	687,49	107,58	15,65%
	36050A03100534	337,90	90,97	26,92%
	36050A03100537	647,27	378,61	58,49%
	36050A03100538	422,86	269,78	63,80%
	36050A03100539	237,66	237,66	100,00%
	36050A03100540	211,05	211,05	100,00%
	36050A03100541	289,65	90,48	31,24%
	36050A03100554	207,77	207,77	100,00%
	36050A03100555	256,56	125,79	49,03%
	36050A03100556	245,20	89,62	36,55%
	36050A03100557	86,65	86,65	100,00%
	36050A03100558	170,85	170,85	100,00%
	36050A03100559	175,75	136,09	77,43%
	36050A03100562	189,35	83,40	44,05%
	36050A03100563	432,40	227,87	52,70%
	36050A03100564	327,03	212,73	65,05%
	36050A03100565	331,27	256,21	77,34%
	36050A03100566	294,40	249,43	84,72%
	36050A03100567	303,56	273,81	90,20%
	36050A03100568	227,05	211,58	93,19%
	36050A03100569	351,77	296,20	84,20%
	36050A03100570	227,75	181,83	79,84%
	36050A03100571	217,14	172,24	79,32%
	36050A03100572	130,66	98,08	75,06%
	36050A03100573	256,26	169,78	66,25%
	36050A03100574	190,06	123,56	65,01%
	36050A03100575	214,94	187,52	87,24%
	36050A03100605	295,45	5,87	1,99%
	36050A03100606	673,32	337,65	50,15%
	36050A03100607	1305,04	366,29	28,07%
	36050A03100608	414,34	386,24	93,22%
	36050A03100609	482,94	482,33	99,87%
	36050A03100610	142,49	48,33	33,92%
	36050A03100612	774,29	523,72	67,64%
	36050A03100613	554,64	395,15	71,25%
	36050A03100614	503,96	398,07	78,99%
	36050A03100615	251,38	211,88	84,29%
	36050A03100617	292,83	191,36	65,35%
	36050A03100618	227,90	168,62	73,99%
	36050A03100619	419,20	419,20	100,00%
	36050A03100620	283,45	283,45	100,00%
	36050A03100621	164,81	131,43	79,75%

Plano Nº 0262A-0104	Referencia Catastral	Superficie (m ²)	Superficie Afectada (m ²)	Porcentaje Afectada
	36050A03100622	204,01	9,96	4,88%
	36050A03100623	347,66	15,04	4,33%
	36050A03100655	1004,86	125,26	12,47%
	36050A03100656	471,94	471,94	100,00%
	36050A03100657	527,88	527,88	100,00%
	36050A03100658	1385,46	382,48	27,61%
	36050A03100662	241,80	241,80	100,00%
	36050A03100664	573,40	173,74	30,30%
	36050A03100665	1029,48	433,25	42,08%
	36050A03100666	618,79	239,91	38,77%
	36050A03100667	828,57	828,57	100,00%
	36050A03100669	1320,39	454,62	34,43%
	36050A03100670	683,69	470,12	68,76%
	36050A03100671	491,42	337,56	68,69%
	36050A03100672	393,94	276,97	70,31%
	36050A03100673	587,62	402,80	68,55%
	36050A03100674	427,39	279,15	65,32%
	36050A03100675	340,79	217,81	63,91%
	36050A03100676	402,22	256,03	63,65%
	36050A03100677	437,36	246,91	56,45%
	36050A03100679	383,91	225,46	58,73%
	36050A03100680	495,63	257,87	52,03%
	36050A03100681	223,74	114,34	51,11%
	36050A03100682	242,27	57,50	23,74%
	36050A03100683	558,47	143,12	25,63%
	36050A03100684	462,55	187,89	40,62%
	36050A03100685	935,85	448,67	47,94%
	36050A03100686	809,67	437,68	54,06%
	36050A03100687	739,00	400,32	54,17%
	36050A03100688	1122,71	581,50	51,79%
	36050A03100689	480,85	480,85	100,00%
	36050A03100690	75,35	75,35	100,00%
	36050A03100691	228,00	228,00	100,00%
	36050A03100692	413,64	281,73	68,11%
	36050A03100693	341,64	142,42	41,69%
	36050A03100694	254,46	126,24	49,61%
	36050A03100695	278,54	163,30	58,63%
	36050A03100696	479,08	331,21	69,13%
	36050A03100698	429,41	375,77	87,51%
	36050A03100699	478,85	434,61	90,76%
	36050A03100700	168,87	168,87	100,00%
	36050A03100701	611,89	596,76	97,53%
	36050A03100702	105,15	105,15	100,00%
	36050A03100703	148,56	148,56	100,00%
	36050A03100704	682,80	675,36	98,91%

Plano Nº 0262A-0104	Referencia Catastral	Superficie (m ²)	Superficie Afectada (m ²)	Porcentaxe Afectada
	36050A03100705	147,09	116,85	79,44%
	36050A03100706	94,70	94,70	100,00%
	36050A03100707	195,44	195,44	100,00%
	36050A03100708	133,99	45,20	33,74%
	36050A03100709	352,20	244,45	69,41%
	36050A03100710	215,92	215,92	100,00%
	36050A03100711	402,03	333,49	82,95%
	36050A03100712	413,72	407,53	98,51%
	36050A03100713	429,57	429,57	100,00%
	36050A03100714	968,86	968,86	100,00%
	36050A03100715	559,79	559,79	100,00%
	36050A03100716	188,13	188,13	100,00%
	36050A03100717	910,58	794,91	87,30%
	36050A03100718	660,79	655,11	99,14%
	36050A03100719	365,89	352,81	96,42%
	36050A03100720	362,71	362,71	100,00%
	36050A03100721	184,34	140,84	76,40%
	36050A03100722	17713,44	323,94	1,83%
	36050A03100723	526,64	400,44	76,04%
	36050A03100728	224,05	224,05	100,00%
	36050A03100729	264,56	264,56	100,00%
	36050A03100730	95,36	95,36	100,00%
	36050A03100731	116,64	79,39	68,07%
	36050A03100732	94,18	85,11	90,37%
	36050A03100733	336,95	11,76	3,49%
	36050A03100735	161,42	160,32	99,32%
	36050A03100737	118,50	12,31	10,39%
	36050A03100739	645,62	404,94	62,72%
	36050A03100740	98,20	63,62	64,78%
	36050A03100741	183,80	183,79	100,00%
	36050A03100742	142,45	142,45	100,00%
	36050A03100743	516,27	516,27	100,00%
	36050A03100744	195,57	195,57	100,00%
	36050A03100745	180,56	180,56	100,00%
	36050A03100746	1652,69	1247,95	75,51%
	36050A03100747	406,33	234,84	57,79%
	36050A03100748	616,27	269,38	43,71%
	36050A03100758	1457,63	38,84	2,66%
	36050A03100762	1169,16	259,55	22,20%
	36050A03100763	405,01	248,06	61,25%
	36050A03100764	923,66	705,35	76,36%
	36050A03100766	1175,15	1138,38	96,87%
	36050A03100767	591,30	582,81	98,56%
	36050A03100771	3638,41	3443,18	94,63%
	36050A03100772	2873,94	2661,15	92,60%

Plano Nº 0262A-0104	Referencia Catastral	Superficie (m ²)	Superficie Afectada (m ²)	Porcentaxe Afectada
	36050A03100773	1586,28	1509,54	95,16%
	36050A03100774	538,00	38,90	7,23%
	36050A03100794	262,88	242,54	92,26%
	36050A03100795	125,21	125,21	100,00%
	36050A03100797	307,64	296,84	96,49%
	36050A03100798	180,30	144,67	80,24%
	36050A03100799	171,90	145,09	84,40%
	36050A03100800	166,89	140,56	84,23%
	36050A03100801	402,39	372,18	92,49%
	36050A03100802	862,24	861,29	99,89%
	36050A03100803	254,19	223,67	87,99%
	36050A03100804	174,43	123,68	70,90%
	36050A03100805	342,36	235,52	68,79%
	36050A03100806	1278,37	603,07	47,17%
	36050A03100810	135,86	129,28	95,16%
	36050A03100813	169,37	38,41	22,68%
	36050A03100814	147,50	29,87	20,25%
	36050A03100815	386,00	61,15	15,84%
	36050A03100843	238,56	156,97	65,80%
	36050A03100844	707,11	638,02	90,23%
	36050A03100848	1122,25	685,13	61,05%
	36050A03100851	385,56	10,28	2,67%
	36050A03105232	252,94	252,94	100,00%
	36050A03105346	351,52	42,10	11,98%
	36050A03108000	179,55	179,55	100,00%
	36050A03108005	523,48	523,48	100,00%
	36050A03108007	251,51	251,51	100,00%
	36050A03108010	676,15	676,15	100,00%
	36050A03108318	412,37	216,05	52,39%
	36050A03108320	1300,30	833,81	64,12%
	36050A03108324	1445,92	765,46	52,94%
	36050A03108325	3940,98	2045,36	51,90%
	36050A03108326	1011,96	516,79	51,07%
	36050A03108327	2361,84	1119,71	47,41%
	36050A03300069	429,98	429,98	100,00%
	36050A03300070	1920,70	1920,70	100,00%
	36050A03300071	1276,22	1276,22	100,00%
	36050A03300075	647,16	646,81	99,95%
	36050A03300076	53,69	53,69	100,00%
	36050A03300077	52,78	52,78	100,00%
	36050A03300078	496,95	132,70	26,70%
	36050A03300079	5349,37	4004,55	74,86%
	36050A03300080	469,06	367,46	78,34%
	36050A03300081	338,06	258,24	76,39%
	36050A03300082	499,63	396,60	79,38%

Plano Nº 0262A-0104	Referencia Catastral	Superficie (m ²)	Superficie Afectada (m ²)	Porcentaxe Afectada
	36050A03300083	476,35	396,70	83,28%
	36050A03300084	643,67	559,73	86,96%
	36050A03300085	645,10	645,10	100,00%
	36050A03300086	1318,44	1140,96	86,54%
	36050A03300087	641,56	83,20	12,97%
	36050A03300089	912,10	710,54	77,90%
	36050A03300090	1339,91	204,02	15,23%
	36050A03300091	501,54	316,45	63,10%
	36050A03300092	1055,97	1052,70	99,69%
	36050A03300093	442,12	411,77	93,14%
	36050A03300094	1673,24	577,55	34,52%
	36050A03300095	1401,72	1400,96	99,95%
	36050A03300096	68,54	68,54	100,00%
	36050A03300097	224,19	174,53	77,85%
	36050A03300098	260,81	135,06	51,79%
	36050A03300099	295,19	122,23	41,41%
	36050A03300101	384,76	200,67	52,15%
	36050A03300102	1402,39	672,68	47,97%
	36050A03300105	1148,00	417,27	36,35%
	36050A03300106	406,25	406,25	100,00%
	36050A03300107	2133,24	1950,63	91,44%
	36050A03300108	801,68	801,68	100,00%
	36050A03300109	997,70	981,58	98,38%
	36050A03300110	434,10	434,10	100,00%
	36050A03300111	337,41	337,41	100,00%
	36050A03300112	408,09	407,75	99,92%
	36050A03300113	1665,39	89,38	5,37%
	36050A03300115	7937,86	2559,65	32,25%
	36050A03300116	1316,60	32,59	2,47%
	36050A03300148	3565,17	691,41	19,39%
	36050A03300149	2240,11	806,03	35,98%
	36050A03300151	580,76	289,58	49,86%
	36050A03300152	615,08	615,08	100,00%
	36050A03300160	4809,85	955,93	19,87%
	36050A03300161	333,06	246,15	73,91%
	36050A03300162	246,66	220,43	89,37%
	36050A03300163	556,41	556,41	100,00%
	36050A03300164	246,86	246,86	100,00%
	36050A03300165	98,54	98,54	100,00%
	36050A03300166	3789,54	1844,86	48,68%
	36050A03300167	520,86	332,83	63,90%
	36050A03300168	433,32	327,06	75,48%
	36050A03300169	183,79	183,79	100,00%
	36050A03300170	150,42	96,04	63,85%
	36050A03300171	141,76	141,76	100,00%

Plano Nº 0262A-0104	Referencia Catastral	Superficie (m ²)	Superficie Afectada (m ²)	Porcentaxe Afectada
	36050A03300172	115,40	115,40	100,00%
	36050A03300173	124,82	62,70	50,23%
	36050A03300177	214,06	214,06	100,00%
	36050A03300181	375,12	266,52	71,05%
	36050A03300182	827,99	556,69	67,23%
	36050A03300183	580,45	559,49	96,39%
	36050A03300184	183,24	183,24	100,00%
	36050A03300185	226,67	226,67	100,00%
	36050A03300186	394,91	238,56	60,41%
	36050A03300187	824,59	327,74	39,75%
	36050A03300189	455,43	455,43	100,00%
	36050A03300220	1167,35	1067,69	91,46%
	36050A03300231	795,70	75,82	9,53%
	36050A03300232	2238,18	1800,81	80,46%
	36050A03300233	2581,32	1900,10	73,61%
	36050A03300234	1491,22	1108,15	74,31%
	36050A03300235	1027,12	820,11	79,85%
	36050A03300236	1488,13	1186,51	79,73%
	36050A03300237	1253,51	946,87	75,54%
	36050A03300238	1153,11	756,28	65,59%
	36050A03300239	1283,27	75,98	5,92%
	36050A03300252	25,21	25,21	100,00%
	36050A03300253	60,65	60,65	100,00%
	36050A03300254	256,26	194,57	75,93%
	36050A03300260	940,19	287,85	30,62%
	36050A03300307	291,19	25,59	8,79%
	36050A03300308	392,24	168,80	43,03%
	36050A03300309	199,58	131,39	65,83%
	36050A03300310	291,86	250,49	85,83%
	36050A03300312	199,15	199,15	100,00%
	36050A03300313	1823,31	1706,30	93,58%
	36050A03300314	1889,21	1889,21	100,00%
	36050A03300315	841,35	725,21	86,20%
	36050A03300316	559,36	45,48	8,13%
	36050A03300347	2499,25	369,95	14,80%
	36050A03300348	1548,95	1115,11	71,99%
	36050A03300349	1656,91	1257,26	75,88%
	36050A03300350	3164,76	2662,25	84,12%
	36050A03300351	1027,56	1027,56	100,00%
	36050A03300352	432,29	432,29	100,00%
	36050A03300353	7050,79	3993,20	56,63%
	36050A03300354	1199,28	1007,75	84,03%
	36050A03300355	1573,96	1428,00	90,73%
	36050A03300356	567,24	566,83	99,93%
	36050A03300357	790,06	790,06	100,00%

Plano Nº 0262A-0104	Referencia Catastral	Superficie (m ²)	Superficie Afectada (m ²)	Porcentaxe Afectada
	36050A03300358	4291,14	875,43	20,40%
	36050A03300359	2150,85	546,09	25,39%
	36050A03300365	3642,25	3276,90	89,97%
	36050A03300366	737,79	737,79	100,00%
	36050A03300367	618,74	618,74	100,00%
	36050A03300368	185,69	167,81	90,37%
	36050A03300369	344,15	48,87	14,20%
	36050A03300372	2423,57	587,40	24,24%
	36050A03300375	2503,18	1401,08	55,97%
	36050A03300412	1304,67	57,05	4,37%
	36050A03300413	454,51	53,04	11,67%
	36050A03300414	370,09	39,72	10,73%
	36050A03300415	796,54	25,29	3,17%
	36050A03300429	274,80	95,06	34,59%
	36050A03300430	286,21	44,50	15,55%
	36050A03300438	404,10	66,08	16,35%
	36050A03300439	346,13	283,78	81,99%
	36050A03300440	554,27	537,35	96,95%
	36050A03300441	427,37	427,37	100,00%
	36050A03300442	487,54	487,54	100,00%
	36050A03300443	277,07	276,76	99,89%
	36050A03300444	168,90	146,41	86,68%
	36050A03300445	150,20	67,39	44,87%
	36050A03300446	453,12	296,53	65,44%
	36050A03300447	380,11	380,11	100,00%
	36050A03300448	2340,69	2206,69	94,28%
	36050A03300449	500,62	500,62	100,00%
	36050A03300450	155,87	155,87	100,00%
	36050A03300451	1291,55	1200,07	92,92%
	36050A03300452	1659,53	428,93	25,85%
	36050A03300453	1106,89	1106,89	100,00%
	36050A03300454	1376,69	1350,35	98,09%
	36050A03300455	1386,28	502,33	36,24%
	36050A03300456	1484,80	1289,30	86,83%
	36050A03300457	777,77	777,77	100,00%
	36050A03300458	1515,96	1446,35	95,41%
	36050A03300459	263,88	29,54	11,19%
	36050A03300460	338,08	334,69	99,00%
	36050A03300461	294,41	26,24	8,91%
	36050A03300463	426,92	334,91	78,45%
	36050A03300464	202,52	200,58	99,04%
	36050A03300467	87,61	87,61	100,00%
	36050A03300468	339,28	202,51	59,69%
	36050A03300469	259,74	179,70	69,19%
	36050A03300470	667,40	457,74	68,59%

Plano Nº 0262A-0104	Referencia Catastral	Superficie (m ²)	Superficie Afectada (m ²)	Porcentaje Afectada
	36050A03300471	134,67	134,67	100,00%
	36050A03300472	139,56	138,75	99,42%
	36050A03300473	95,08	27,20	28,61%
	36050A03300474	72,41	72,41	100,00%
	36050A03300475	119,27	119,27	100,00%
	36050A03300476	44,82	44,82	100,00%
	36050A03300477	440,69	440,69	100,00%
	36050A03300479	111,88	71,78	64,15%
	36050A03300480	224,06	198,28	88,50%
	36050A03300481	126,33	126,33	100,00%
	36050A03300482	210,44	210,44	100,00%
	36050A03300483	100,59	100,59	100,00%
	36050A03300484	116,74	116,74	100,00%
	36050A03300485	852,72	293,79	34,45%
	36050A03300490	171,36	54,78	31,97%
	36050A03300491	221,46	138,55	62,56%
	36050A03300492	771,22	522,87	67,80%
	36050A03300493	747,99	745,28	99,64%
	36050A03300494	1159,30	317,74	27,41%
	36050A03300495	521,22	145,82	27,98%
	36050A03300496	313,23	109,13	34,84%
	36050A03300498	80,79	27,26	33,75%
	36050A03300499	20,90	20,90	100,00%
	36050A03300500	653,86	26,68	4,08%
	36050A03300503	189,97	22,10	11,64%
	36050A03300504	119,23	13,15	11,03%
	36050A03300505	60,35	49,38	81,83%
	36050A03300508	222,21	211,83	95,33%
	36050A03300509	521,55	521,55	100,00%
	36050A03300510	155,37	155,37	100,00%
	36050A03300511	204,09	159,07	77,94%
	36050A03300512	439,74	226,43	51,49%
	36050A03300513	308,64	20,89	6,77%
	36050A03300515	130,60	129,18	98,91%
	36050A03300516	188,24	138,97	73,83%
	36050A03300517	1142,12	1141,34	99,93%
	36050A03300518	154,92	154,92	100,00%
	36050A03300519	158,70	158,70	100,00%
	36050A03300520	303,31	247,71	81,67%
	36050A03300521	606,71	412,23	67,94%
	36050A03300522	345,28	4,48	1,30%
	36050A03300525	3475,37	1692,81	48,71%
	36050A03300529	712,89	561,08	78,70%
	36050A03300530	818,96	752,47	91,88%
	36050A03300531	1528,34	609,40	39,87%

Plano Nº 0262A-0104	Referencia Catastral	Superficie (m ²)	Superficie Afectada (m ²)	Porcentaxe Afectada
	36050A03300537	871,20	103,81	11,92%
	36050A03300540	1781,30	970,68	54,49%
	36050A03300544	670,07	610,86	91,16%
	36050A03300545	191,77	183,81	95,85%
	36050A03300546	205,46	197,23	95,99%
	36050A03300547	163,53	160,03	97,86%
	36050A03300548	579,41	324,38	55,98%
	36050A03300549	2009,69	668,44	33,26%
	36050A03300550	118,20	118,20	100,00%
	36050A03300551	616,42	616,42	100,00%
	36050A03300552	1287,99	1217,27	94,51%
	36050A03300553	422,25	323,41	76,59%
	36050A03300554	227,39	164,76	72,46%
	36050A03300555	152,35	120,57	79,14%
	36050A03300556	331,60	228,86	69,02%
	36050A03300557	239,70	229,80	95,87%
	36050A03300558	98,23	98,23	100,00%
	36050A03300559	206,88	206,88	100,00%
	36050A03300560	172,12	172,12	100,00%
	36050A03300561	55,01	55,01	100,00%
	36050A03300562	52,10	52,10	100,00%
	36050A03300563	491,69	376,55	76,58%
	36050A03300565	158,03	36,19	22,90%
	36050A03300566	292,32	175,69	60,10%
	36050A03300568	165,84	124,33	74,97%
	36050A03300569	478,86	277,41	57,93%
	36050A03300570	304,52	83,11	27,29%
	36050A03300571	270,73	270,73	100,00%
	36050A03300572	184,52	163,92	88,84%
	36050A03300573	192,27	108,19	56,27%
	36050A03300574	209,48	114,82	54,81%
	36050A03300575	255,94	123,52	48,26%
	36050A03300576	265,29	145,74	54,93%
	36050A03300577	606,55	344,33	56,77%
	36050A03300579	142,80	117,75	82,46%
	36050A03300580	116,80	116,80	100,00%
	36050A03300581	771,88	612,67	79,37%
	36050A03300582	374,88	68,48	18,27%
	36050A03300583	1506,01	227,52	15,11%
	36050A03300584	502,67	165,73	32,97%
	36050A03300585	591,77	273,39	46,20%
	36050A03300586	1465,98	799,98	54,57%
	36050A03300590	3033,89	299,91	9,89%
	36050A03300593	2732,03	1033,56	37,83%
	36050A03300594	2482,32	582,60	23,47%

Plano Nº 0262A-0104	Referencia Catastral	Superficie (m ²)	Superficie Afectada (m ²)	Porcentaje Afectada
	36050A03300595	2360,10	707,53	29,98%
	36050A03300596	1863,20	914,17	49,06%
	36050A03300599	130,79	130,79	100,00%
	36050A03300603	131,00	131,00	100,00%
	36050A03300604	581,04	581,04	100,00%
	36050A03300606	2299,18	2145,18	93,30%
	36050A03306002	568,10	75,57	13,30%
	36050A03306003	648,07	253,65	39,14%
	36050A03308344	1221,19	216,92	17,76%
	36050A03308485	688,83	30,68	4,45%
	36050A03400001	852,96	851,89	99,87%
	36050A03400002	1785,73	258,82	14,49%
	36050A03400003	616,39	419,76	68,10%
	36050A03400004	307,39	133,06	43,29%
	36050A03400005	496,26	354,73	71,48%
	36050A03400006	522,71	263,39	50,39%
	36050A03400007	1603,90	1012,73	63,14%
	36050A03400008	2332,76	1408,80	60,39%
	36050A03400009	2072,99	1461,14	70,48%
	36050A03400010	1021,45	699,28	68,46%
	36050A03400011	989,18	912,65	92,26%
	36050A03400012	552,48	504,65	91,34%
	36050A03400013	902,58	698,64	77,40%
	36050A03400014	1041,00	808,23	77,64%
	36050A03400015	1027,37	880,22	85,68%
	36050A03400016	2687,58	2022,15	75,24%
	36050A03400017	330,00	202,81	61,46%
	36050A03400018	163,38	163,38	100,00%
	36050A03400019	446,23	446,23	100,00%
	36050A03400020	430,96	430,96	100,00%
	36050A03400021	986,88	986,88	100,00%
	36050A03400022	272,10	272,10	100,00%
	36050A03400023	1497,22	1497,22	100,00%
	36050A03400024	1017,36	1017,36	100,00%
	36050A03400025	132,49	132,49	100,00%
	36050A03400026	121,17	121,17	100,00%
	36050A03400027	427,24	427,24	100,00%
	36050A03400028	308,49	308,49	100,00%
	36050A03400029	280,78	63,49	22,61%
	36050A03400033	2857,81	2691,95	94,20%
	36050A03400034	2783,88	688,70	24,74%
	36050A03400035	316,00	152,60	48,29%
	36050A03400036	1037,40	1037,40	100,00%
	36050A03400037	79,12	79,12	100,00%
	36050A03400038	124,81	124,81	100,00%

Plano Nº 0262A-0104	Referencia Catastral	Superficie (m ²)	Superficie Afectada (m ²)	Porcentaxe Afectada
	36050A03400039	513,85	508,09	98,88%
	36050A03400040	496,78	23,28	4,69%
	36050A03400046	197,65	197,65	100,00%
	36050A03400047	422,67	422,67	100,00%
	36050A03400048	85,85	85,85	100,00%
	36050A03400049	77,04	77,04	100,00%
	36050A03400050	421,99	359,67	85,23%
	36050A03400051	478,98	205,50	42,90%
	36050A03400052	467,72	98,56	21,07%
	36050A03400064	1127,62	398,98	35,38%
	36050A03400065	734,13	734,13	100,00%
	36050A03400066	576,53	436,34	75,68%
	36050A03400067	495,71	366,37	73,91%
	36050A03400068	2123,61	1207,05	56,84%
	36050A03400073	87,87	24,46	27,84%
	36050A03400074	173,51	173,50	99,99%
	36050A03400077	194,71	194,71	100,00%
	36050A03400078	464,79	464,79	100,00%
	36050A03400082	137,11	137,11	100,00%
	36050A03400083	217,91	217,91	100,00%
	36050A03400084	361,68	361,68	100,00%
	36050A03400085	205,32	50,16	24,43%
	36050A03400086	192,66	93,42	48,49%
	36050A03400087	40,59	27,00	66,51%
	36050A03400088	8975,20	4744,89	52,87%
	36050A03400089	571,19	521,02	91,22%
	36050A03400091	908,43	423,51	46,62%
	36050A03400092	513,08	272,43	53,10%
	36050A03400093	685,98	523,34	76,29%
	36050A03400095	1580,23	742,04	46,96%
	36050A03400097	1945,34	107,53	5,53%
	36050A03400108	2649,23	2408,28	90,90%
	36050A03400109	1400,65	1400,65	100,00%
	36050A03400110	356,24	356,24	100,00%
	36050A03400125	2048,17	420,07	20,51%
	36050A03400127	2548,66	1353,96	53,12%
	36050A03400128	1223,30	1182,02	96,63%
	36050A03400129	1366,02	1366,02	100,00%
	36050A03400130	570,86	123,38	21,61%
	36050A03400135	404,34	404,34	100,00%
	36050A03400136	1875,86	1245,84	66,41%
	36050A03400137	262,46	200,57	76,42%
	36050A03400138	563,27	361,83	64,24%
	36050A03400146	41,23	32,64	79,17%
	36050A03400148	271,54	49,72	18,31%

Plano Nº 0262A-0104	Referencia Catastral	Superficie (m ²)	Superficie Afectada (m ²)	Porcentaxe Afectada
	36050A03400149	222,86	25,37	11,38%
	36050A03400150	383,74	70,76	18,44%
	36050A03400151	233,59	52,63	22,53%
	36050A03400152	514,25	130,20	25,32%
	36050A03400153	498,10	110,97	22,28%
	36050A03400154	443,56	107,42	24,22%
	36050A03400155	2102,33	1016,30	48,34%
	36050A03400156	1483,85	152,11	10,25%
	36050A03400157	253,67	253,67	100,00%
	36050A03400158	3524,42	1209,88	34,33%
	36050A03400159	1297,09	1112,75	85,79%
	36050A03400160	852,64	728,22	85,41%
	36050A03400161	492,94	474,19	96,20%
	36050A03400162	554,45	554,45	100,00%
	36050A03400163	1109,82	1109,82	100,00%
	36050A03400164	309,29	309,29	100,00%
	36050A03400165	383,89	383,89	100,00%
	36050A03400166	281,27	240,58	85,53%
	36050A03400167	278,03	270,91	97,44%
	36050A03400168	392,30	373,03	95,09%
	36050A03400169	366,20	310,49	84,79%
	36050A03400170	271,93	187,99	69,13%
	36050A03400171	406,05	237,38	58,46%
	36050A03400172	257,81	154,79	60,04%
	36050A03400173	379,39	154,69	40,77%
	36050A03400174	420,91	116,30	27,63%
	36050A03400176	197,65	126,69	64,10%
	36050A03400179	260,29	151,19	58,09%
	36050A03400180	394,54	58,88	14,92%
	36050A03400183	411,26	183,54	44,63%
	36050A03400184	518,29	256,71	49,53%
	36050A03400185	274,47	174,98	63,75%
	36050A03400186	252,24	141,88	56,25%
	36050A03400187	202,72	72,97	36,00%
	36050A03400191	49,94	49,94	100,00%
	36050A03400192	131,86	131,86	100,00%
	36050A03400193	179,91	123,29	68,53%
	36050A03400195	115,29	115,29	100,00%
	36050A03400196	169,68	169,68	100,00%
	36050A03400197	248,22	248,22	100,00%
	36050A03400198	205,80	196,68	95,57%
	36050A03400199	250,30	164,27	65,63%
	36050A03400204	1039,64	424,27	40,81%
	36050A03400205	802,28	514,18	64,09%
	36050A03400206	1220,58	545,65	44,70%

Plano Nº 0262A-0104	Referencia Catastral	Superficie (m ²)	Superficie Afectada (m ²)	Porcentaxe Afectada
	36050A03400207	1004,08	462,54	46,07%
	36050A03400208	441,42	234,75	53,18%
	36050A03400209	385,47	180,39	46,80%
	36050A03400210	654,83	319,88	48,85%
	36050A03400211	441,27	188,55	42,73%
	36050A03400290	615,75	25,48	4,14%
	36050A03400291	667,65	130,95	19,61%
	36050A03400292	114,92	32,27	28,08%
	36050A03400293	138,87	30,79	22,17%
	36050A03400294	139,98	34,48	24,63%
	36050A03400295	280,48	72,04	25,69%
	36050A03400296	333,84	82,96	24,85%
	36050A03400297	385,94	59,48	15,41%
	36050A03400312	541,32	274,61	50,73%
	36050A03400313	619,47	297,57	48,04%
	36050A03400314	663,57	332,06	50,04%
	36050A03400315	479,63	236,07	49,22%
	36050A03400317	864,34	578,08	66,88%
	36050A03400318	567,51	90,54	15,95%
	36050A03400319	325,09	325,09	100,00%
	36050A03400320	331,54	148,12	44,68%
	36050A03400321	655,50	237,40	36,22%
	36050A03400322	326,48	63,57	19,47%
	36050A03400332	715,32	393,01	54,94%
	36050A03400334	181,26	181,26	100,00%
	36050A03400336	60,63	36,53	60,24%
	36050A03400339	349,01	349,01	100,00%
	36050A03400340	1370,24	1370,24	100,00%
	36050A03400344	382,70	338,02	88,33%
	36050A03400350	1075,67	14,65	1,36%
	36050A03400351	522,05	61,98	11,87%
	36050A03400352	552,52	94,80	17,16%
	36050A03400353	738,97	182,03	24,63%
	36050A03400354	1471,61	844,50	57,39%
	36050A03400355	389,04	341,61	87,81%
	36050A03400356	371,81	371,81	100,00%
	36050A03400357	398,39	398,39	100,00%
	36050A03400358	373,67	373,67	100,00%
	36050A03400359	1116,90	1068,57	95,67%
	36050A03400360	1154,16	1116,02	96,70%
	36050A03400361	521,95	501,85	96,15%
	36050A03400375	280,12	138,61	49,48%
	36050A03400376	3600,26	3296,21	91,55%
	36050A03400377	126,55	126,55	100,00%
	36050A03400378	592,28	592,28	100,00%

Plano Nº 0262A-0104	Referencia Catastral	Superficie (m ²)	Superficie Afectada (m ²)	Porcentaxe Afectada
	36050A03400379	2253,82	2001,50	88,81%
	36050A03400381	172,52	63,13	36,59%
	36050A03400383	243,60	241,20	99,02%
	36050A03400384	357,15	357,15	100,00%
	36050A03400385	410,93	410,93	100,00%
	36050A03400387	3641,71	2615,17	71,81%
	36050A03400388	2012,03	177,01	8,80%
	36050A03400389	5999,14	5700,27	95,02%
	36050A03400412	515,89	70,59	13,68%
	36050A03400413	1098,82	971,68	88,43%
	36050A03400414	492,75	491,65	99,78%
	36050A03400415	1004,49	994,31	98,99%
	36050A03400416	949,64	941,42	99,13%
	36050A03400417	117,58	113,31	96,37%
	36050A03400418	4993,64	2465,72	49,38%
	36050A03400419	411,10	20,14	4,90%
	36050A03400420	987,70	36,07	3,65%
	36050A03400421	1195,98	37,22	3,11%
	36050A03400422	602,30	82,33	13,67%
	36050A03400423	2009,83	613,23	30,51%
	36050A03400424	352,57	176,33	50,01%
	36050A03400425	771,92	435,28	56,39%
	36050A03400426	165,02	154,43	93,58%
	36050A03400428	192,75	137,00	71,07%
	36050A03400429	73,93	34,66	46,88%
	36050A03400430	175,28	175,28	100,00%
	36050A03400431	65,74	65,74	100,00%
	36050A03400432	138,75	138,75	100,00%
	36050A03400433	84,20	84,20	100,00%
	36050A03400434	185,67	184,22	99,22%
	36050A03400435	181,76	181,76	100,00%
	36050A03400436	1487,82	1286,01	86,44%
	36050A03400438	245,00	245,00	100,00%
	36050A03400439	1037,84	75,19	7,24%
	36050A03400440	611,58	58,56	9,58%
	36050A03400441	213,10	53,83	25,26%
	36050A03400442	799,99	54,67	6,83%
	36050A03400443	668,09	54,29	8,13%
	36050A03400444	2351,51	307,79	13,09%
	36050A03400445	1324,48	159,63	12,05%
	36050A03400446	1225,52	110,91	9,05%
	36050A03400447	1283,78	130,95	10,20%
	36050A03400448	1198,05	102,22	8,53%
	36050A03400450	575,14	140,77	24,48%
	36050A03400453	1139,33	355,82	31,23%

Plano Nº 0262A-0104	Referencia Catastral	Superficie (m ²)	Superficie Afectada (m ²)	Porcentaxe Afectada
	36050A03400454	1273,03	521,25	40,95%
	36050A03400455	387,48	211,08	54,48%
	36050A03400456	406,30	167,72	41,28%
	36050A03400457	492,76	184,36	37,41%
	36050A03400458	1169,68	432,82	37,00%
	36050A03400459	715,53	660,84	92,36%
	36050A03400460	2181,14	1415,67	64,90%
	36050A03400463	1539,74	1240,46	80,56%
	36050A03400464	1544,81	1394,71	90,28%
	36050A03400465	588,91	588,29	99,89%
	36050A03400469	1429,15	1429,15	100,00%
	36050A03400470	483,45	216,51	44,78%
	36050A03400471	1676,09	317,35	18,93%
	36050A03400472	692,17	151,15	21,84%
	36050A03400473	736,15	237,74	32,30%
	36050A03400474	468,38	468,38	100,00%
	36050A03400475	572,77	286,10	49,95%
	36050A03400476	428,44	190,49	44,46%
	36050A03400477	1618,64	755,31	46,66%
	36050A03400478	1305,55	711,05	54,46%
	36050A03400479	907,54	468,34	51,61%
	36050A03400480	722,37	378,91	52,45%
	36050A03400502	1826,90	1067,63	58,44%
	36050A03400504	545,90	368,40	67,48%
	36050A03400505	344,90	221,95	64,35%
	36050A03400506	156,96	37,46	23,87%
	36050A03400507	492,97	492,97	100,00%
	36050A03400508	570,84	570,84	100,00%
	36050A03400509	736,49	311,84	42,34%
	36050A03400510	592,41	303,87	51,29%
	36050A03400511	510,27	510,27	100,00%
	36050A03400512	305,62	42,04	13,75%
	36050A03400513	267,49	68,97	25,79%
	36050A03400516	375,00	274,75	73,27%
	36050A03400518	653,65	9,37	1,43%
	36050A03400589	1201,02	1201,02	100,00%
	36050A03400590	321,44	313,85	97,64%
	36050A03400591	453,73	392,41	86,49%
	36050A03400592	358,11	256,35	71,59%
	36050A03400593	586,05	364,30	62,16%
	36050A03400594	18579,34	7037,71	37,88%
	36050A03400599	1572,01	407,03	25,89%
	36050A03405149	216,08	165,86	76,76%
	36050A03500384	110,72	110,72	100,00%
	36050A03500397	1048,49	317,61	30,29%

Plano Nº 0262A-0104	Referencia Catastral	Superficie (m ²)	Superficie Afectada (m ²)	Porcentaxe Afectada
	36050A03500398	484,32	351,46	72,57%
	36050A03500399	355,12	308,33	86,82%
	36050A03500400	319,92	311,63	97,41%
	36050A03500401	656,92	593,41	90,33%
	36050A03500403	551,56	303,39	55,01%
	36050A03500404	675,36	408,73	60,52%
	36050A03500405	283,13	283,13	100,00%
	36050A03500406	272,80	95,37	34,96%
	36050A03500407	298,82	246,35	82,44%
	36050A03500408	228,21	192,06	84,16%
	36050A03500423	312,88	288,64	92,25%
	36050A03500424	588,32	482,81	82,07%
	36050A03500425	582,09	559,78	96,17%
	36050A03500426	213,23	212,80	99,79%
	36050A03500427	332,18	159,56	48,03%
	36050A03500428	538,52	383,23	71,16%
	36050A03500429	169,59	169,59	100,00%
	36050A03500430	367,75	367,75	100,00%
	36050A03500431	131,95	131,95	100,00%
	36050A03500432	197,12	197,12	100,00%
	36050A03500433	409,47	233,01	56,91%
	36050A03500434	166,38	166,38	100,00%
	36050A03500435	556,32	35,20	6,33%
	36050A03500466	114,18	12,97	11,36%
	36050A03500467	105,07	33,24	31,63%
	36050A03500468	118,22	31,00	26,22%
	36050A03500469	588,30	391,01	66,46%
	36050A03500470	348,89	348,89	100,00%
	36050A03500471	3168,36	2970,28	93,75%
	36050A03500472	114,97	114,97	100,00%
	36050A03500473	156,82	86,82	55,36%
	36050A03500474	115,81	66,40	57,34%
	36050A03500475	198,91	31,76	15,97%
	36050A03500488	74,64	5,39	7,22%
	36050A03508002	315,08	284,75	90,37%
	36050A03600045	90990,36	3421,93	3,76%
	36050A03600131	514,72	92,64	18,00%
	36050A03600132	165,44	165,44	100,00%
	36050A03600133	381,15	381,15	100,00%
	36050A03600134	186,97	186,97	100,00%
	36050A03600135	142,43	142,43	100,00%
	36050A03600136	93,84	93,84	100,00%
	36050A03600137	96,67	96,64	99,97%
	36050A03600138	40,76	37,12	91,08%
	36050A03600139	44,44	29,43	66,23%

Plano Nº 0262A-0104	Referencia Catastral	Superficie (m ²)	Superficie Afectada (m ²)	Porcentaxe Afectada
	36050A03600140	100,41	23,13	23,03%
	36050A03600141	446,82	47,56	10,64%
	36050A03600144	216,04	161,50	74,76%
	36050A03600145	172,76	128,85	74,58%
	36050A03600146	150,94	115,10	76,25%
	36050A03600147	144,53	107,75	74,56%
	36050A03600148	140,02	100,81	71,99%
	36050A03600149	223,63	155,63	69,59%
	36050A03600150	198,18	6,76	3,41%
	36050A03600151	212,97	203,11	95,37%
	36050A03600152	738,27	560,21	75,88%
	36050A03600153	201,05	201,05	100,00%
	36050A03600155	92,25	92,25	100,00%
	36050A03600156	465,38	206,53	44,38%
	36050A03600157	239,13	22,13	9,26%
	36050A03600158	118,67	89,79	75,66%
	36050A03600159	238,08	77,86	32,70%
	36050A03600160	143,37	143,37	100,00%
	36050A03600161	381,35	35,62	9,34%
	36050A03600162	148,33	148,33	100,00%
	36050A03600163	52,95	52,95	100,00%
	36050A03600164	36,98	36,98	100,00%
	36050A03600165	72,87	72,87	100,00%
	36050A03600166	84,18	84,18	100,00%
	36050A03600167	120,17	79,72	66,34%
	36050A03600168	248,92	14,07	5,65%
	36050A03600172	746,00	77,53	10,39%
	36050A03600174	1869,88	737,61	39,45%
	36050A03600175	320,62	320,62	100,00%
	36050A03600176	652,30	652,30	100,00%
	36050A03600177	785,28	785,28	100,00%
	36050A03600178	3137,82	934,58	29,78%
	36050A03600179	644,98	142,44	22,08%
	36050A03600180	134,10	134,10	100,00%
	36050A03600181	185,88	185,88	100,00%
	36050A03600182	157,65	157,65	100,00%
	36050A03600183	1415,08	137,16	9,69%
	36050A03600185	138,34	138,34	100,00%
	36050A03600186	721,75	717,56	99,42%
	36050A03600193	1015,00	1015,00	100,00%
	36050A03600195	6788,42	5996,25	88,33%
	36050A03600196	2428,43	1577,05	64,94%
	36050A03600197	1117,51	97,85	8,76%
	36050A03600199	550,74	21,64	3,93%
	36050A03600200	570,37	37,99	6,66%

Plano Nº 0262A-0104	Referencia Catastral	Superficie (m ²)	Superficie Afectada (m ²)	Porcentaje Afectada
	36050A03600201	815,43	82,68	10,14%
	36050A03600213	2863,00	151,57	5,29%
	36050A03600215	2163,93	1532,76	70,83%
	36050A03600226	3456,37	3328,31	96,29%
	36050A03600227	334,36	323,40	96,72%
	36050A03600228	191,45	182,20	95,17%
	36050A03600229	944,81	892,67	94,48%
	36050A03600230	1185,06	206,69	17,44%
	36050A03600235	503,18	100,77	20,03%
	36050A03600236	2550,03	230,17	9,03%
	36050A03600237	71,48	71,48	100,00%
	36050A03600238	20242,40	16279,41	80,42%
	36050A03600239	794,25	45,98	5,79%
	36050A03600241	509,07	294,46	57,84%
	36050A03600242	190,54	149,32	78,37%
	36050A03600243	111,12	110,57	99,50%
	36050A03600244	109,18	109,18	100,00%
	36050A03600245	504,09	504,09	100,00%
	36050A03600246	241,92	241,92	100,00%
	36050A03600247	512,16	512,01	99,97%
	36050A03600248	859,73	156,82	18,24%
	36050A03600252	446,72	19,47	4,36%
	36050A03600253	1776,65	631,76	35,56%
	36050A03600254	1597,62	611,73	38,29%
	36050A03608000	287,38	287,38	100,00%
	36050A03700041	640,73	640,73	100,00%
	36050A03800604	5510,13	3249,12	58,97%
	36050A03800606	100481,48	32466,74	32,31%
	36050A07700158	1189,09	993,75	83,57%
	36050A07700159	1185,94	820,07	69,15%
	36050A07700161	1262,85	416,51	32,98%
	36050A07700162	920,62	667,63	72,52%
	36050A07700166	1201,99	822,13	68,40%
	36050A07700167	1001,06	695,58	69,48%
	36050A07700168	1351,03	833,30	61,68%
	36050A07700169	804,54	514,19	63,91%
	36050A07700172	947,56	111,72	11,79%
	36050A07700173	456,64	380,18	83,26%
	36050A07700174	382,86	40,34	10,54%
	36050A07700175	490,77	259,03	52,78%
	36050A07700176	23,32	4,02	17,26%
	36050A07700182	2060,03	839,16	40,74%
	36050A07700183	1273,39	1273,39	100,00%
	36050A07700284	1897,97	1185,02	62,44%
	36050A07700285	230,02	72,34	31,45%

Plano Nº 0262A-0104	Referencia Catastral	Superficie (m ²)	Superficie Afectada (m ²)	Porcentaxe Afectada
	36050A07700286	154,36	154,36	100,00%
	36050A07700287	345,24	247,57	71,71%
	36050A07700288	292,50	132,71	45,37%
	36050A07700289	208,86	131,82	63,12%
	36050A07700290	942,68	851,73	90,35%
	36050A07700291	719,63	719,63	100,00%
	36050A07700292	634,02	223,84	35,30%
	36050A07700321	312,33	172,31	55,17%
	36050A07700322	444,89	444,89	100,00%
	36050A07700323	802,72	801,27	99,82%
	36050A07700324	478,48	478,48	100,00%
	36050A07700325	882,26	342,87	38,86%
	36050A07700328	333,11	28,79	8,64%
	36050A07700329	548,60	62,70	11,43%
	36050A07700330	527,94	114,03	21,60%
	36050A07700331	497,17	207,98	41,83%
	36050A07700332	145,42	145,37	99,97%
	36050A07700333	275,34	77,47	28,13%
	36050A07700334	455,58	237,55	52,14%
	36050A07700335	265,74	129,60	48,77%
	36050A07700336	247,93	126,37	50,97%
	36050A07700337	406,37	192,42	47,35%
	36050A07700338	2785,35	2482,23	89,12%
	36050A07700339	86,72	86,72	100,00%
	36050A07700340	187,16	120,87	64,58%
	36050A07700341	208,49	151,78	72,80%
	36050A07700342	1140,49	907,03	79,53%
	36050A07700399	222,50	214,16	96,25%
	36050A07700400	189,06	189,06	100,00%
	36050A07700401	202,92	202,92	100,00%
	36050A07700402	203,98	203,98	100,00%
	36050A07700403	156,63	156,63	100,00%
	36050A07700404	152,19	152,19	100,00%
	36050A07700405	502,26	502,26	100,00%
	36050A07700418	679,64	93,30	13,73%
	36050A07700419	2421,42	2220,48	91,70%
	36050A07700422	956,30	85,16	8,90%
	36050A07700423	660,15	192,25	29,12%
	36050A07700424	421,09	94,14	22,36%
	36050A07700425	493,39	26,00	5,27%
	36050A07700480	705,91	705,91	100,00%
	36050A07700481	380,66	380,66	100,00%
	36050A07700482	367,38	367,38	100,00%
	36050A07700483	232,50	228,30	98,19%
	36050A07700486	237,92	155,74	65,46%

Plano Nº 0262A-0104	Referencia Catastral	Superficie (m ²)	Superficie Afectada (m ²)	Porcentaxe Afectada
	36050A07700510	325,21	323,96	99,62%
	36050A07700511	100,13	28,30	28,26%
	36050A07700594	176,44	11,33	6,42%
	36050A07700595	149,85	27,89	18,61%
	36050A07700596	248,36	73,29	29,51%
	36050A07700597	271,22	100,57	37,08%
	36050A07700598	307,27	137,30	44,68%
	36050A07700599	210,43	94,15	44,74%
	36050A07700600	123,80	123,80	100,00%
	36050A07700601	131,98	131,98	100,00%
	36050A07700602	132,54	132,54	100,00%
	36050A07700603	112,16	112,16	100,00%
	36050A07700604	105,42	105,42	100,00%
	36050A07700605	161,67	161,67	100,00%
	36050A07700606	89,94	89,94	100,00%
	36050A07700607	74,34	74,34	100,00%
	36050A07700739	5085,41	913,86	17,97%
	36050A07700740	4223,12	1089,28	25,79%
	36050A07700741	3805,63	284,43	7,47%
	36050A07700764	316,92	244,45	77,13%
	36050A07700765	210,32	210,32	100,00%
	36050A07700766	109,25	93,32	85,42%
	36050A07700767	235,17	235,17	100,00%
	36050A07700768	179,65	114,30	63,62%
	36050A07706004	1922,39	1633,54	84,97%
	36050A07708379	2726,33	2380,74	87,32%
	36050A07708381	541,91	300,25	55,41%
	36050A07708382	551,52	551,52	100,00%
	36050A07710176	29,66	7,96	26,83%
	36050A07900454	289444,55	43182,03	14,92%
	36050A09600051	508,20	209,47	41,22%
	36050A09600052	431,51	185,02	42,88%
	36050A09600053	445,22	180,19	40,47%
	36050A09600054	1084,79	550,37	50,74%
	36050A09600055	934,05	525,86	56,30%
	36050A09600056	1236,99	331,81	26,82%
	36050A09600057	171,97	137,26	79,82%
	36050A09601016	140071,38	11528,88	8,23%
	36050A09601017	419,62	419,62	100,00%
	36050A09601051	1395,01	644,26	46,18%
	36050A10000155	2316,54	1979,21	85,44%
	36050A10000158	1167,99	1167,99	100,00%
	36050A10000160	215,32	215,32	100,00%
	36050A10000161	291,38	291,38	100,00%
	36050A10000162	1451,13	1302,42	89,75%

Plano Nº 0262A-0104	Referencia Catastral	Superficie (m ²)	Superficie Afectada (m ²)	Porcentaxe Afectada
	36050A10000163	928,25	928,25	100,00%
	36050A10000164	1284,13	218,23	16,99%
	36050A10000165	867,40	93,31	10,76%
	36050A10000166	697,72	20,78	2,98%
	36050A10000179	616,98	55,39	8,98%
	36050A10000180	266,75	25,74	9,65%
	36050A10000181	516,21	60,69	11,76%
	36050A10000182	227,30	26,70	11,75%
	36050A10000183	227,78	79,39	34,85%
	36050A10000184	241,34	146,60	60,74%
	36050A10000185	152,08	125,62	82,60%
	36050A10000186	171,87	171,20	99,61%
	36050A10000187	187,98	187,98	100,00%
	36050A10000188	145,28	145,28	100,00%
	36050A10000189	573,95	65,86	11,48%
	36050A10000190	631,04	76,31	12,09%
	36050A10000191	1284,94	62,13	4,84%
	36050A10000203	327,45	71,55	21,85%
	36050A10000205	1025,76	63,30	6,17%
	36050A10000206	537,88	466,01	86,64%
	36050A10000207	462,19	366,76	79,35%
	36050A10000215	281,15	94,18	33,50%
	36050A10000216	197,63	197,63	100,00%
	36050A10000217	104,39	104,39	100,00%
	36050A10000218	87,79	87,79	100,00%
	36050A10000237	536,42	98,85	18,43%
	36050A10000238	294,88	127,45	43,22%
	36050A10000239	697,23	438,18	62,85%
	36050A10000240	367,66	50,47	13,73%
	36050A10000241	309,07	185,11	59,89%
	36050A10000242	341,45	274,71	80,45%
	36050A10000243	188,46	59,14	31,38%
	36050A10000244	294,91	95,21	32,29%
	36050A10000245	183,08	183,08	100,00%
	36050A10000453	644,29	410,92	63,78%
	36050A10000921	1303,19	1303,19	100,00%
	36050A10100260	2862,08	462,04	16,14%
	36050A10200001	1180,20	554,65	47,00%
	36050A10200002	1262,49	682,68	54,07%
	36050A10200003	1846,39	997,45	54,02%
	36050A10200004	463,82	311,77	67,22%
	36050A10200005	481,70	359,04	74,54%
	36050A10200006	414,42	316,78	76,44%
	36050A10200007	1729,69	1350,04	78,05%
	36050A10200008	811,76	600,98	74,03%

Plano Nº 0262A-0104	Referencia Catastral	Superficie (m ²)	Superficie Afectada (m ²)	Porcentaxe Afectada
	36050A10200009	1127,50	774,24	68,67%
	36050A10200010	200,85	200,85	100,00%
	36050A10200011	838,09	624,20	74,48%
	36050A10200012	1231,77	851,18	69,10%
	36050A10200013	1016,03	395,05	38,88%
	36050A10200184	1686,97	207,41	12,30%
	36050A10200185	679,69	91,29	13,43%
	36050A10200186	383,52	21,64	5,64%
	36050A10200189	2163,44	1726,41	79,80%
	36050A10200190	532,39	334,60	62,85%
	36050A10200191	598,04	371,90	62,19%
	36050A10200192	432,68	257,97	59,62%
	36050A10200193	313,61	51,89	16,55%
	36050A10200194	707,56	394,64	55,78%
	36050A10200195	371,57	371,57	100,00%
	36050A10200196	476,23	423,38	88,90%
	36050A10200198	714,54	296,43	41,49%
	36050A10200200	31804,63	22852,71	71,85%
	36050A10200201	1408,82	381,22	27,06%
	36050A10200202	536,36	98,81	18,42%
	36050A10200203	507,70	57,38	11,30%
	36050A10200204	456,98	30,62	6,70%
	36050A10200205	1925,63	15,02	0,78%
	36050A10200216	312,82	139,94	44,74%
	36050A10200217	220,36	127,55	57,88%
	36050A10200218	238,06	120,86	50,77%
	36050A10200219	239,97	123,80	51,59%
	36050A10200220	1131,55	565,89	50,01%
	36050A10200221	711,00	567,39	79,80%
	36050A10200222	257,47	236,50	91,85%
	36050A10200223	143,78	139,02	96,70%
	36050A10200224	133,72	130,66	97,71%
	36050A10200225	192,23	174,73	90,90%
	36050A10200226	171,09	114,94	67,18%
	36050A10200227	48,19	14,58	30,26%
	36050A10200234	1082,91	79,63	7,35%
	36050A10200235	229,21	225,21	98,25%
	36050A10200236	210,06	210,06	100,00%
	36050A10200237	163,01	163,01	100,00%
	36050A10200238	281,98	239,95	85,10%
	36050A10200239	347,93	347,93	100,00%
	36050A10200240	465,58	465,58	100,00%
	36050A10200249	1945,66	1945,66	100,00%
	36050A10200251	28576,70	24952,36	87,32%
	36050A10200287	4174,18	3440,01	82,41%

Plano Nº 0262A-0104	Referencia Catastral	Superficie (m ²)	Superficie Afectada (m ²)	Porcentaxe Afectada
	36050A10200288	879,73	750,92	85,36%
	36050A10200289	280,04	212,52	75,89%
	36050A10200290	587,59	439,71	74,83%
	36050A10200303	659,04	654,98	99,38%
	36050A10200305	6322,24	1220,18	19,30%
	36050A10200306	436,77	436,77	100,00%
	36050A10200307	363,60	258,46	71,08%
	36050A10200335	496,69	107,46	21,63%
	36050A10200373	1341,77	1068,06	79,60%
	36050A10200374	373,27	373,27	100,00%
	36050A10200375	329,42	227,28	68,99%
	36050A10200376	196,47	27,33	13,91%
	36050A10200405	301,25	224,29	74,45%
	36050A10200407	489,81	489,81	100,00%
	36050A10200408	2421,10	1725,80	71,28%
	36050A10200409	175,48	175,03	99,74%
	36050A10200410	960,57	71,98	7,49%
	36050A10200419	548,83	548,83	100,00%
	36050A10200421	358,13	56,46	15,76%
	36050A10200434	739,40	5,56	0,75%
	36050A10200435	547,31	168,94	30,87%
	36050A10200436	460,46	314,58	68,32%
	36050A10200437	616,87	463,23	75,09%
	36050A10200440	835,94	22,98	2,75%
	36050A10200442	161,00	87,25	54,19%
	36050A10200443	656,11	339,86	51,80%
	36050A10200444	562,86	391,00	69,47%
	36050A10200445	537,41	462,27	86,02%
	36050A10200446	1082,39	1057,31	97,68%
	36050A10200447	186,61	186,61	100,00%
	36050A10200448	2459,41	854,07	34,73%
	36050A10200449	2797,69	921,45	32,94%
	36050A10200450	982,22	255,59	26,02%
	36050A10200451	419,67	417,03	99,37%
	36050A10200452	493,92	466,85	94,52%
	36050A10200453	448,33	425,16	94,83%
	36050A10200454	975,37	112,40	11,52%
	36050A10200481	416,75	408,55	98,03%
	36050A10200482	1311,96	217,76	16,60%
	36050A10200483	711,36	371,95	52,29%
	36050A10200484	1212,32	840,53	69,33%
	36050A10200485	710,19	567,56	79,92%
	36050A10200486	792,03	547,25	69,09%
	36050A10200487	827,36	616,42	74,50%
	36050A10200488	187,48	187,48	100,00%

Plano Nº 0262A-0104	Referencia Catastral	Superficie (m ²)	Superficie Afectada (m ²)	Porcentaje Afectada
	36050A10200489	2166,10	453,11	20,92%
	36050A10200506	930,17	685,32	73,68%
	36050A10200507	1053,79	1050,98	99,73%
	36050A10200508	1241,03	1241,03	100,00%
	36050A10200509	1543,10	1145,55	74,24%
	36050A10200510	535,05	535,05	100,00%
	36050A10200511	425,08	374,75	88,16%
	36050A10200512	489,52	28,23	5,77%
	36050A10200513	738,71	429,31	58,12%
	36050A10200515	252,74	252,74	100,00%
	36050A10200518	451,89	451,89	100,00%
	36050A10200519	154,56	150,41	97,31%
	36050A10200520	379,81	379,81	100,00%
	36050A10200521	3757,74	1388,80	36,96%
	36050A10200522	478,98	247,86	51,75%
	36050A10200523	809,76	41,35	5,11%
	36050A10200524	474,52	154,36	32,53%
	36050A10200525	1577,35	952,25	60,37%
	36050A10200526	858,58	674,86	78,60%
	36050A10200527	1202,48	777,27	64,64%
	36050A10200528	1100,03	321,57	29,23%
	36050A10200530	1242,10	464,58	37,40%
	36050A10200538	1535,48	560,79	36,52%
	36050A10200540	1637,82	1274,50	77,82%
	36050A10200542	217,23	105,78	48,69%
	36050A10200543	280,52	212,30	75,68%
	36050A10200546	3888,19	627,10	16,13%
	36050A10200547	2483,65	1359,87	54,75%
	36050A10200549	1183,31	452,88	38,27%
	36050A10200550	2266,09	314,33	13,87%
	36050A10200552	1914,89	65,07	3,40%
	36050A10200553	422,64	29,60	7,00%
	36050A10200554	2344,52	70,33	3,00%
	36050A10200555	89,87	25,16	27,99%
	36050A10200562	102,60	84,01	81,89%
	36050A10200563	970,75	660,49	68,04%
	36050A10200564	103,31	103,31	100,00%
	36050A10200565	108,20	108,20	100,00%
	36050A10200566	207,58	93,16	44,88%
	36050A10200567	309,50	111,61	36,06%
	36050A10200568	124,56	54,97	44,13%
	36050A10200569	606,13	606,13	100,00%
	36050A10200570	522,85	522,85	100,00%
	36050A10200571	507,06	313,55	61,84%
	36050A10200572	15387,44	9229,47	59,98%

Plano Nº 0262A-0104	Referencia Catastral	Superficie (m ²)	Superficie Afectada (m ²)	Porcentaxe Afectada
	36050A10200573	6673,20	910,79	13,65%
	36050A10200574	3258,96	1141,09	35,01%
	36050A10200588	341,37	57,52	16,85%
	36050A10200589	445,91	95,40	21,39%
	36050A10200591	206,43	109,64	53,11%
	36050A10200592	232,84	122,74	52,72%
	36050A10200593	220,91	84,53	38,26%
	36050A10200596	194,24	133,34	68,65%
	36050A10200598	451,36	184,35	40,84%
	36050A10200599	1102,46	656,71	59,57%
	36050A10200600	269,41	269,41	100,00%
	36050A10200601	360,56	360,56	100,00%
	36050A10200602	119,74	119,74	100,00%
	36050A10200603	118,86	109,27	91,93%
	36050A10200604	140,17	140,17	100,00%
	36050A10200605	409,57	409,57	100,00%
	36050A10200606	92,38	92,38	100,00%
	36050A10200607	95,82	95,82	100,00%
	36050A10200608	57,28	57,28	100,00%
	36050A10200609	44,80	44,80	100,00%
	36050A10200610	65,96	65,96	100,00%
	36050A10200611	105,68	105,68	100,00%
	36050A10200612	197,20	62,32	31,60%
	36050A10200616	48,37	10,17	21,03%
	36050A10200618	202,49	42,17	20,83%
	36050A10200620	93,24	9,96	10,68%
	36050A10200622	534,11	532,60	99,72%
	36050A10200623	507,46	448,86	88,45%
	36050A10200624	803,58	740,39	92,14%
	36050A10200625	294,63	241,44	81,94%
	36050A10200626	941,42	793,68	84,31%
	36050A10200627	1476,02	1159,59	78,56%
	36050A10200628	223,15	127,58	57,17%
	36050A10200629	2056,91	1259,43	61,23%
	36050A10200630	1179,64	1029,83	87,30%
	36050A10200631	864,41	864,41	100,00%
	36050A10200632	975,43	975,43	100,00%
	36050A10200633	1299,13	921,78	70,95%
	36050A10200636	1205,22	154,50	12,82%
	36050A10200638	580,98	48,75	8,39%
	36050A10200639	784,60	209,90	26,75%
	36050A10200642	819,68	309,56	37,77%
	36050A10200643	220,30	220,30	100,00%
	36050A10200657	317,28	207,29	65,33%
	36050A10200659	294,37	294,37	100,00%

Plano Nº 0262A-0104	Referencia Catastral	Superficie (m ²)	Superficie Afectada (m ²)	Porcentaxe Afectada
	36050A10200661	1109,58	49,46	4,46%
	36050A10200663	252,93	147,21	58,20%
	36050A10200667	1038,92	381,02	36,67%
	36050A10208001	355,15	355,15	100,00%
	36050A10210541	1934,44	15,23	0,79%
	36050A10300472	296,33	10,76	3,63%
	36050A10300473	109,53	15,27	13,94%
	36050A10300475	654,21	80,94	12,37%
	36050A10300476	715,37	86,11	12,04%
	36050A10300477	491,79	89,79	18,26%
	36050A10300508	27,78	14,10	50,76%
	36050A10300510	443,19	443,19	100,00%
	36050A10300511	71,88	71,88	100,00%
	36050A10300514	425,22	365,07	85,85%
	36050A10300515	29,92	29,92	100,00%
	36050A10300516	105,11	105,11	100,00%
	36050A10300517	48,40	48,40	100,00%
	36050A10300518	649,49	649,49	100,00%
	36050A10300519	100,66	100,66	100,00%
	36050A10300520	241,06	241,06	100,00%
	36050A10300521	176,06	176,06	100,00%
	36050A10300522	142,82	142,82	100,00%
	36050A10300523	142,82	142,82	100,00%
	36050A10300524	225,99	225,99	100,00%
	36050A10300525	978,32	978,32	100,00%
	36050A10300526	131,51	131,51	100,00%
	36050A10300527	1396,86	1161,59	83,16%
	36050A10300528	86,74	86,74	100,00%
	36050A10300529	92,73	92,73	100,00%
	36050A10300530	101,85	101,85	100,00%
	36050A10300531	496,80	297,84	59,95%
	36050A10300532	187,41	23,51	12,55%
	36050A10300564	88,51	61,80	69,83%
	36050A10300565	335,09	168,16	50,18%
	36050A10300567	686,47	411,97	60,01%
	36050A10300568	651,10	485,02	74,49%
	36050A10300569	362,92	309,43	85,26%
	36050A10300570	321,55	280,50	87,24%
	36050A10300571	264,60	234,59	88,66%
	36050A10300572	214,38	214,38	100,00%
	36050A10300573	897,74	841,46	93,73%
	36050A10300574	80,39	80,39	100,00%
	36050A10300575	85,99	85,99	100,00%
	36050A10300576	449,98	449,98	100,00%
	36050A10300662	236,42	236,42	100,00%

Plano Nº 0262A-0104	Referencia Catastral	Superficie (m ²)	Superficie Afectada (m ²)	Porcentaje Afectada
	36050A10300663	518,22	518,21	100,00%
	36050A10300664	3529,80	1558,36	44,15%
	36050A10300665	129,90	129,90	100,00%
	36050A10300666	551,87	327,50	59,34%
	36050A10300667	294,99	132,68	44,98%
	36050A10300668	392,63	179,94	45,83%
	36050A10300669	342,70	148,23	43,25%
	36050A10300670	310,17	144,39	46,55%
	36050A10300671	1310,29	896,06	68,39%
	36050A10300672	693,38	158,60	22,87%
	36050A10300673	296,89	111,12	37,43%
	36050A10300674	331,93	152,58	45,97%
	36050A10300675	473,32	262,11	55,38%
	36050A10300676	466,37	320,26	68,67%
	36050A10300677	247,04	141,91	57,44%
	36050A10300678	492,37	492,37	100,00%
	36050A10300679	252,31	246,79	97,81%
	36050A10300680	503,68	500,11	99,29%
	36050A10300681	607,08	514,12	84,69%
	36050A10300682	195,70	195,70	100,00%
	36050A10300683	90,66	90,66	100,00%
	36050A10300684	884,55	274,84	31,07%
	36050A10300685	413,64	32,58	7,88%
	36050A10300706	742,38	314,03	42,30%
	36050A10300707	122,78	19,38	15,78%
	36050A10300708	105,68	27,50	26,03%
	36050A10300709	677,16	84,34	12,45%
	36050A10300888	1278,53	141,00	11,03%
	36050A10300893	388,24	182,07	46,90%
	36050A10300894	1715,05	280,01	16,33%
	36050A10300895	798,12	186,84	23,41%
	36050A10300896	376,56	83,98	22,30%
	36050A10300897	711,12	185,19	26,04%
	36050A10300898	873,41	167,73	19,20%
	36050A10300899	604,65	107,82	17,83%
	36050A10300900	1016,60	79,89	7,86%
	36050A10300901	575,41	24,00	4,17%
	36050A10300904	927,77	179,81	19,38%
	36050A10300905	386,84	183,65	47,47%
	36050A10300906	645,62	334,76	51,85%
	36050A10300907	334,24	190,10	56,88%
	36050A10300908	426,46	259,83	60,93%
	36050A10300909	554,18	350,46	63,24%
	36050A10300910	2060,55	1235,39	59,95%
	36050A10300911	755,66	436,06	57,71%

Plano Nº 0262A-0104	Referencia Catastral	Superficie (m ²)	Superficie Afectada (m ²)	Porcentaxe Afectada
	36050A10300912	1523,60	1436,94	94,31%
	36050A10300913	856,67	486,42	56,78%
	36050A10308007	451,91	451,91	100,00%
	36050A10400220	598,32	598,32	100,00%
	36050A10400226	732,75	542,66	74,06%
	36050A10400228	93,08	93,08	100,00%
	36050A10400229	78,26	78,26	100,00%
	36050A10400230	96,65	96,65	100,00%
	36050A10400231	337,27	337,27	100,00%
	36050A10400232	319,44	311,10	97,39%
	36050A10400233	336,68	296,54	88,08%
	36050A10400234	425,05	310,04	72,94%
	36050A10400235	344,65	177,60	51,53%
	36050A10400236	588,05	91,57	15,57%
	36050A10400246	595,92	116,43	19,54%
	36050A10400247	201,10	117,24	58,30%
	36050A10400248	107,94	107,94	100,00%
	36050A10400249	146,20	146,20	100,00%
	36050A10400250	66,92	66,92	100,00%
	36050A10400251	40,03	40,03	100,00%
	36050A10400252	62,96	62,96	100,00%
	36050A10400253	258,84	258,84	100,00%
	36050A10400254	146,88	146,88	100,00%
	36050A10400255	179,14	178,44	99,61%
	36050A10400256	88,65	45,26	51,06%
	36050A10400257	187,90	97,61	51,95%
	36050A10400258	261,45	93,43	35,74%
	36050A10400259	492,99	18,12	3,68%
	36050A10400262	63,90	63,90	100,00%
	36050A10400263	112,16	112,16	100,00%
	36050A10400264	130,85	130,85	100,00%
	36050A10400265	372,37	243,00	65,26%
	36050A10400266	539,76	297,37	55,09%
	36050A10400267	536,99	344,26	64,11%
	36050A10400268	662,98	489,97	73,90%
	36050A10400269	673,15	542,86	80,64%
	36050A10400270	1736,01	1505,70	86,73%
	36050A10400271	465,73	236,38	50,75%
	36050A10400272	241,00	192,86	80,02%
	36050A10400273	1399,36	1302,84	93,10%
	36050A10400276	1009,29	864,56	85,66%
	36050A10400277	633,26	586,26	92,58%
	36050A10400278	246,74	224,31	90,91%
	36050A10400279	216,51	186,16	85,98%
	36050A10400284	941,53	106,75	11,34%

Plano Nº 0262A-0104	Referencia Catastral	Superficie (m ²)	Superficie Afectada (m ²)	Porcentaxe Afectada
	36050A10400286	1098,28	76,85	7,00%
	36050A10400291	1148,63	110,54	9,62%
	36050A10400332	2096,30	1683,67	80,32%
	36050A10400333	285,39	285,39	100,00%
	36050A10400334	219,87	219,10	99,65%
	36050A10400335	955,29	17,88	1,87%
	36050A10400338	320,16	78,20	24,42%
	36050A10400339	306,76	137,52	44,83%
	36050A10400340	606,89	178,26	29,37%
	36050A10400342	4361,94	2987,16	68,48%
	36050A10400343	158,55	158,55	100,00%
	36050A10400344	1066,53	343,66	32,22%
	36050A10400345	283,77	43,29	15,26%
	36050A10400348	451,70	279,52	61,88%
	36050A10400349	365,56	267,03	73,05%
	36050A10400350	596,50	453,61	76,05%
	36050A10400351	598,37	560,06	93,60%
	36050A10400352	1867,38	721,81	38,65%
	36050A10400367	914,85	906,22	99,06%
	36050A10400370	234,29	206,82	88,27%
	36050A10400371	123,96	123,96	100,00%
	36050A10400372	136,07	93,90	69,01%
	36050A10400373	472,87	320,91	67,86%
	36050A10400374	696,35	428,19	61,49%
	36050A10400375	542,22	330,55	60,96%
	36050A10400376	774,78	480,13	61,97%
	36050A10400377	541,48	333,10	61,52%
	36050A10400378	552,23	336,50	60,94%
	36050A10400379	484,32	307,74	63,54%
	36050A10400380	489,04	306,55	62,68%
	36050A10400381	649,99	392,37	60,37%
	36050A10400382	596,02	380,80	63,89%
	36050A10400383	685,38	422,44	61,64%
	36050A10400384	692,06	421,79	60,95%
	36050A10400385	502,39	315,14	62,73%
	36050A10400386	231,28	231,28	100,00%
	36050A10400387	331,23	279,30	84,32%
	36050A10400388	173,62	173,62	100,00%
	36050A10400389	224,14	220,11	98,20%
	36050A10400398	985,43	238,88	24,24%
	36050A10400544	248,88	39,72	15,96%
	36050A10400568	977,53	896,22	91,68%
	36050A10400569	327,35	50,27	15,36%
	36050A10400570	647,03	385,51	59,58%
	36050A10400571	559,38	317,14	56,70%

Plano Nº 0262A-0104	Referencia Catastral	Superficie (m ²)	Superficie Afectada (m ²)	Porcentaje Afectada
	36050A10400572	1876,67	997,84	53,17%
	36050A10400573	824,89	241,91	29,33%
	36050A10400574	4195,11	551,11	13,14%
	36050A10400576	904,30	558,53	61,76%
	36050A10400577	103,08	103,08	100,00%
	36050A10400578	198,51	198,51	100,00%
	36050A10400579	200,33	200,33	100,00%
	36050A10400580	145,63	145,63	100,00%
	36050A10400581	130,81	130,81	100,00%
	36050A10400582	397,70	390,35	98,15%
	36050A10400583	537,96	337,85	62,80%
	36050A10400584	2123,94	270,88	12,75%
	36050A10400585	1430,71	334,10	23,35%
	36050A10400586	2440,64	108,44	4,44%
	36050A10400587	179,36	22,20	12,38%
	36050A10400588	1084,98	768,00	70,78%
	36050A10400589	1795,88	1751,76	97,54%
	36050A10400590	842,83	807,68	95,83%
	36050A10400591	575,88	529,79	92,00%
	36050A10400592	616,26	542,37	88,01%
	36050A10400593	608,98	511,77	84,04%
	36050A10400594	592,90	492,36	83,04%
	36050A10400595	1156,05	765,33	66,20%
	36050A10400596	3481,89	251,43	7,22%
	36050A10400773	328,53	328,53	100,00%
	36050A10400785	460,10	460,10	100,00%
	36050A10600001	1520,72	1141,58	75,07%
	36050A10600005	1007,68	316,49	31,41%
	36050A10600006	600,96	35,88	5,97%
	36050A10600007	619,67	355,08	57,30%
	36050A10600008	888,26	569,26	64,09%
	36050A10600009	241,30	241,30	100,00%
	36050A10600010	222,71	222,71	100,00%
	36050A10600011	135,26	135,26	100,00%
	36050A10600012	410,32	410,32	100,00%
	36050A10600013	129,33	73,70	56,99%
	36050A10600014	487,99	204,23	41,85%
	36050A10600015	113,11	61,35	54,24%
	36050A10600018	370,77	59,20	15,97%
	36050A10600019	83,57	83,40	99,79%
	36050A10600020	202,27	202,27	100,00%
	36050A10600021	147,77	147,77	100,00%
	36050A10600022	76,75	76,75	100,00%
	36050A10600023	86,64	86,64	100,00%
	36050A10600024	121,11	121,11	100,00%

Plano Nº 0262A-0104	Referencia Catastral	Superficie (m ²)	Superficie Afectada (m ²)	Porcentaxe Afectada
	36050A10600025	420,68	420,68	100,00%
	36050A10600026	365,13	365,13	100,00%
	36050A10600027	411,14	411,14	100,00%
	36050A10600028	254,02	254,02	100,00%
	36050A10600029	290,51	290,15	99,88%
	36050A10600030	74,32	74,32	100,00%
	36050A10600031	412,68	349,50	84,69%
	36050A10600032	413,23	250,32	60,58%
	36050A10600038	666,52	297,71	44,67%
	36050A10600050	795,82	111,81	14,05%
	36050A10600051	1632,29	245,89	15,06%
	36050A10600056	2964,01	6,09	0,21%
	36050A10600057	1026,75	82,93	8,08%
	36050A10600058	887,58	27,59	3,11%
	36050A10600064	1328,59	241,21	18,16%
	36050A10600065	1108,16	245,67	22,17%
	36050A10600066	1385,23	280,25	20,23%
	36050A10600067	1682,24	421,11	25,03%
	36050A10600068	1548,25	426,42	27,54%
	36050A10600069	1127,27	363,26	32,22%
	36050A10600070	1534,75	471,50	30,72%
	36050A10600071	725,09	334,01	46,06%
	36050A10600073	4976,91	3431,84	68,96%
	36050A10600074	462,91	45,23	9,77%
	36050A10600075	784,92	784,92	100,00%
	36050A10600076	963,11	963,11	100,00%
	36050A10600077	821,97	770,08	93,69%
	36050A10600078	652,21	635,37	97,42%
	36050A10600079	2667,36	2569,81	96,34%
	36050A10600080	1023,18	1023,18	100,00%
	36050A10600083	957,77	230,24	24,04%
	36050A10600084	796,00	608,05	76,39%
	36050A10600085	743,58	726,85	97,75%
	36050A10600086	1247,46	1103,60	88,47%
	36050A10600089	15115,35	2649,24	17,53%
	36050A10600117	126,49	126,49	100,00%
	36050A10600118	252,33	234,46	92,92%
	36050A10600119	250,74	221,45	88,32%
	36050A10600158	2274,48	352,01	15,48%
	36050A10600159	1875,60	587,58	31,33%
	36050A10600160	1197,99	774,65	64,66%
	36050A10600187	400,90	46,42	11,58%
	36050A10600188	197,66	197,66	100,00%
	36050A10600189	192,11	192,11	100,00%
	36050A10600190	160,50	160,50	100,00%

Plano Nº 0262A-0104	Referencia Catastral	Superficie (m ²)	Superficie Afectada (m ²)	Porcentaje Afectada
	36050A10600191	299,28	299,28	100,00%
	36050A10600192	340,87	340,87	100,00%
	36050A10600193	50199,07	22809,85	45,44%
	36050A10600194	20,38	20,38	100,00%
	36050A10600195	284,42	207,61	72,99%
	36050A10600196	299,07	236,56	79,10%
	36050A10600197	255,37	255,37	100,00%
	36050A10600198	670,17	551,36	82,27%
	36050A10600199	890,33	725,35	81,47%
	36050A10600200	4471,38	4407,40	98,57%
	36050A10600201	995,33	911,43	91,57%
	36050A10600202	207,10	207,10	100,00%
	36050A10600203	1234,04	1234,04	100,00%
	36050A10600204	142,80	110,18	77,16%
	36050A10600205	1626,81	1513,70	93,05%
	36050A10600206	2255,42	2191,51	97,17%
	36050A10600207	1522,06	1426,67	93,73%
	36050A10600208	720,24	720,24	100,00%
	36050A10600209	950,59	950,59	100,00%
	36050A10600210	9182,71	9111,72	99,23%
	36050A10600211	12898,57	6436,32	49,90%
	36050A10600212	3181,82	190,01	5,97%
	36050A10600213	5535,26	3597,19	64,99%
	36050A10600214	5989,45	2498,09	41,71%
	36050A10600215	2507,61	1273,50	50,79%
	36050A10600216	4257,79	2499,00	58,69%
	36050A10600226	3666,97	3666,88	100,00%
	36050A10600228	9441,00	7849,63	83,14%
	36050A10600310	9062,91	6783,48	74,85%
	36050A10600312	6950,32	6895,93	99,22%
	36050A10600313	4036,22	4031,31	99,88%
	36050A10600412	646,21	646,21	100,00%
	36050A10600413	101,76	101,76	100,00%
	36050A10600414	259,71	56,63	21,81%
	36050A10600417	298,99	109,08	36,48%
	36050A10600424	130,82	67,98	51,97%
	36050A10600425	154,53	80,04	51,79%
	36050A10600426	174,81	91,35	52,26%
	36050A10600427	134,26	72,53	54,02%
	36050A10600428	164,16	98,41	59,95%
	36050A10600429	402,27	89,14	22,16%
	36050A10600431	156,80	77,64	49,51%
	36050A10600432	335,70	86,44	25,75%
	36050A10600433	257,67	101,89	39,54%
	36050A10600441	157,65	128,79	81,69%

Plano Nº 0262A-0104	Referencia Catastral	Superficie (m ²)	Superficie Afectada (m ²)	Porcentaxe Afectada
	36050A10600442	858,16	374,47	43,64%
	36050A10600443	356,29	271,62	76,24%
	36050A10600444	282,32	200,03	70,85%
	36050A10600445	226,88	166,16	73,24%
	36050A10600446	262,78	193,78	73,74%
	36050A10600447	308,84	228,50	73,98%
	36050A10600448	279,10	214,83	76,97%
	36050A10600449	372,24	291,83	78,40%
	36050A10600450	471,26	367,55	77,99%
	36050A10600451	367,80	283,97	77,21%
	36050A10600452	337,86	233,64	69,15%
	36050A10600453	398,98	307,05	76,96%
	36050A10600454	889,42	708,54	79,66%
	36050A10600455	278,55	221,95	79,68%
	36050A10600456	567,71	512,43	90,26%
	36050A10600457	271,45	270,56	99,67%
	36050A10600458	257,51	257,51	100,00%
	36050A10600459	222,79	222,79	100,00%
	36050A10600460	242,80	242,80	100,00%
	36050A10600461	393,13	393,13	100,00%
	36050A10600462	364,33	364,33	100,00%
	36050A10600463	365,14	365,14	100,00%
	36050A10600464	440,88	440,88	100,00%
	36050A10600465	315,70	315,70	100,00%
	36050A10600466	525,04	525,04	100,00%
	36050A10600467	484,71	484,71	100,00%
	36050A10600468	991,70	991,70	100,00%
	36050A10600469	661,11	661,11	100,00%
	36050A10600470	663,98	663,98	100,00%
	36050A10600471	551,45	551,45	100,00%
	36050A10600472	192,65	171,18	88,86%
	36050A10600473	2041,89	118,42	5,80%
	36050A10600514	401,81	18,74	4,66%
	36050A10600515	691,11	62,08	8,98%
	36050A10600516	1652,86	231,48	14,00%
	36050A10600517	1982,69	338,69	17,08%
	36050A10600527	9975,70	8179,61	82,00%
	36050A10600528	2881,87	1619,81	56,21%
	36050A10600549	743,83	47,23	6,35%
	36050A10600550	875,04	98,39	11,24%
	36050A10600551	682,48	61,22	8,97%
	36050A10600565	565,20	36,95	6,54%
	36050A10600566	345,00	182,06	52,77%
	36050A10600567	461,18	90,12	19,54%
	36050A10600608	1084,07	937,83	86,51%

Plano Nº 0262A-0104	Referencia Catastral	Superficie (m ²)	Superficie Afectada (m ²)	Porcentaxe Afectada
	36050A10600609	3799,95	1986,99	52,29%
	36050A10600611	4778,19	3202,97	67,03%
	36050A10600612	15082,59	10180,95	67,50%
	36050A10600613	915,84	193,47	21,12%
	36050A10600620	107,84	107,84	100,00%
	36050A10600621	79,93	79,93	100,00%
	36050A10600622	143,98	141,19	98,06%
	36050A10600623	145,01	70,03	48,29%
	36050A10600627	528,66	28,48	5,39%
	36050A10600628	528,15	35,69	6,76%
	36050A10600629	476,50	27,17	5,70%
	36050A10600664	9585,33	7407,43	77,28%
	36050A10600665	7615,15	4522,72	59,39%
	36050A10600666	307,63	307,63	100,00%
	36050A10600667	325,15	325,15	100,00%
	36050A10600668	305,21	305,21	100,00%
	36050A10600669	187,56	187,56	100,00%
	36050A10600670	177,93	177,93	100,00%
	36050A10600671	661,71	661,71	100,00%
	36050A10600672	633,52	633,52	100,00%
	36050A10600673	965,67	955,18	98,91%
	36050A10600674	480,38	304,08	63,30%
	36050A10600675	440,21	247,16	56,15%
	36050A10600676	478,98	237,84	49,66%
	36050A10600677	1712,96	840,68	49,08%
	36050A10600679	3212,90	2578,29	80,25%
	36050A10600680	228,29	228,29	100,00%
	36050A10600681	195,92	195,92	100,00%
	36050A10600682	426,91	426,91	100,00%
	36050A10600683	778,84	618,53	79,42%
	36050A10600684	6183,36	3981,66	64,39%
	36050A10600685	32998,94	6584,96	19,96%
	36050A10600692	253,69	224,21	88,38%
	36050A10600693	248,09	161,69	65,17%
	36050A10600694	39,93	39,65	99,30%
	36050A10600695	506,63	506,63	100,00%
	36050A10600696	148,70	148,70	100,00%
	36050A10600697	5860,74	5112,85	87,24%
	36050A10600698	1820,81	846,26	46,48%
	36050A10600699	3480,98	3480,98	100,00%
	36050A10600727	747,74	277,28	37,08%
	36050A10600728	1455,51	1408,67	96,78%
	36050A10600729	212,64	212,64	100,00%
	36050A10600730	137,88	137,88	100,00%
	36050A10600731	161,12	152,59	94,71%

Plano Nº 0262A-0104	Referencia Catastral	Superficie (m ²)	Superficie Afectada (m ²)	Porcentaxe Afectada
	36050A10600732	184,71	148,99	80,66%
	36050A10600733	220,16	144,14	65,47%
	36050A10600734	483,52	183,57	37,97%
	36050A10600735	1212,20	1212,20	100,00%
	36050A10600736	210,46	210,46	100,00%
	36050A10600737	1136,46	1130,31	99,46%
	36050A10600738	304,54	303,23	99,57%
	36050A10600739	325,67	325,67	100,00%
	36050A10600740	751,47	750,98	99,94%
	36050A10600741	1768,30	597,90	33,81%
	36050A10600742	1766,92	609,10	34,47%
	36050A10600743	5575,68	2703,85	48,49%
	36050A10600744	1860,78	812,59	43,67%
	36050A10600746	2765,65	23,58	0,85%
	36050A10600747	1460,99	126,72	8,67%
	36050A10600748	1329,81	92,96	6,99%
	36050A10600749	990,67	251,20	25,36%
	36050A10600750	1158,30	436,65	37,70%
	36050A10600751	705,72	124,54	17,65%
	36050A10600752	360,04	16,85	4,68%
	36050A10600754	529,15	360,84	68,19%
	36050A10600755	1030,90	553,24	53,67%
	36050A10600756	1135,93	565,09	49,75%
	36050A10600757	672,07	632,08	94,05%
	36050A10600758	790,33	779,16	98,59%
	36050A10600759	1797,68	1637,32	91,08%
	36050A10600760	874,44	705,08	80,63%
	36050A10600761	407,22	251,60	61,78%
	36050A10600762	420,88	260,28	61,84%
	36050A10600763	1149,64	764,68	66,51%
	36050A10600764	617,18	433,84	70,29%
	36050A10600765	806,16	562,51	69,78%
	36050A10600766	644,38	594,31	92,23%
	36050A10600767	555,97	555,97	100,00%
	36050A10600768	10059,03	8435,19	83,86%
	36050A10600769	1407,49	1265,41	89,91%
	36050A10600770	1156,70	1156,70	100,00%
	36050A10600771	3225,20	3180,23	98,61%
	36050A10600772	542,00	172,02	31,74%
	36050A10600773	490,00	25,91	5,29%
	36050A10600780	927,99	712,59	76,79%
	36050A10600783	642,80	642,80	100,00%
	36050A10600784	65,84	28,08	42,65%
	36050A10600785	323,33	174,51	53,97%
	36050A10600786	137,29	73,26	53,37%

Plano Nº 0262A-0104	Referencia Catastral	Superficie (m ²)	Superficie Afectada (m ²)	Porcentaxe Afectada
	36050A10600787	125,27	58,81	46,95%
	36050A10600788	87,54	39,46	45,08%
	36050A10600789	92,29	36,34	39,38%
	36050A10600790	108,08	30,22	27,96%
	36050A10600794	398,27	398,27	100,00%
	36050A10600795	521,15	521,15	100,00%
	36050A10600796	347,34	347,34	100,00%
	36050A10600797	1381,98	1257,78	91,01%
	36050A10600798	1528,07	1528,07	100,00%
	36050A10600799	1273,27	997,97	78,38%
	36050A10600801	2500,30	2410,20	96,40%
	36050A10600805	97,30	19,72	20,27%
	36050A10600806	2006,21	618,59	30,83%
	36050A10600807	2390,44	98,10	4,10%
	36050A10600809	1194,65	665,18	55,68%
	36050A10600811	437,81	437,81	100,00%
	36050A10600812	360,66	360,66	100,00%
	36050A10600813	603,78	603,78	100,00%
	36050A10600814	1243,33	1237,42	99,53%
	36050A10600868	960,75	713,51	74,27%
	36050A10600869	885,56	553,07	62,45%
	36050A10600870	858,59	174,10	20,28%
	36050A10600875	626,65	36,07	5,76%
	36050A10600876	446,35	240,64	53,91%
	36050A10600877	271,28	271,28	100,00%
	36050A10600878	452,51	452,51	100,00%
	36050A10600883	1123,67	49,60	4,41%
	36050A10600884	1042,82	128,89	12,36%
	36050A10600885	765,29	247,11	32,29%
	36050A10600886	727,93	727,93	100,00%
	36050A10600887	235,14	190,58	81,05%
	36050A10600889	214,42	5,13	2,39%
	36050A10600890	352,79	352,79	100,00%
	36050A10600891	1078,37	1078,34	100,00%
	36050A10600893	4389,86	454,09	10,34%
	36050A10600894	652,60	630,56	96,62%
	36050A10600895	1848,24	281,92	15,25%
	36050A10600896	730,14	365,44	50,05%
	36050A10600897	1123,92	857,83	76,32%
	36050A10600898	376,96	376,96	100,00%
	36050A10600899	459,05	215,17	46,87%
	36050A10600904	1321,25	376,38	28,49%
	36050A10600905	979,46	557,04	56,87%
	36050A10600906	919,09	874,30	95,13%
	36050A10600907	1603,63	1107,41	69,06%

Plano Nº 0262A-0104	Referencia Catastral	Superficie (m ²)	Superficie Afectada (m ²)	Porcentaxe Afectada
	36050A10600908	1145,06	806,76	70,46%
	36050A10600909	1141,60	719,40	63,02%
	36050A10600910	977,88	447,82	45,79%
	36050A10600911	1242,18	1241,92	99,98%
	36050A10600912	1016,40	588,42	57,89%
	36050A10600913	714,88	418,17	58,49%
	36050A10600914	577,20	403,31	69,87%
	36050A10600915	860,30	636,71	74,01%
	36050A10600916	922,06	742,57	80,53%
	36050A10600917	492,30	410,83	83,45%
	36050A10600918	581,55	433,78	74,59%
	36050A10600919	143,19	136,95	95,65%
	36050A10600920	382,99	162,61	42,46%
	36050A10600921	471,91	189,83	40,23%
	36050A10600931	1647,38	791,74	48,06%
	36050A10600932	528,86	234,54	44,35%
	36050A10600934	388,00	197,16	50,82%
	36050A10600935	272,10	127,35	46,80%
	36050A10600936	477,20	299,95	62,86%
	36050A10600937	1854,55	813,06	43,84%
	36050A10600942	29235,43	25582,45	87,50%
	36050A10600945	1215,43	854,44	70,30%
	36050A10600948	152,39	152,39	100,00%
	36050A10600951	1103,00	592,18	53,69%
	36050A10600953	484,48	484,48	100,00%
	36050A10600954	559,00	427,43	76,46%
	36050A10600956	656,15	656,15	100,00%
	36050A10600959	207,67	152,91	73,63%
	36050A10600976	5927,37	212,39	3,58%
	36050A10600993	2662,04	2662,04	100,00%
	36050A10600994	1835,99	404,42	22,03%
	36050A10600996	1639,57	1620,86	98,86%
	36050A10601000	2981,44	2719,87	91,23%
	36050A10601008	134,24	134,24	100,00%
	36050A10603077	740,24	710,64	96,00%
	36050A10603078	8000,04	2467,64	30,85%
	36050A10603173	595,49	594,61	99,85%
	36050A10603174	612,63	302,98	49,46%
	36050A10606001	15986,91	13844,95	86,60%
	36050A10606002	4278,85	4120,16	96,29%
	36050A10606009	27774,17	2754,50	9,92%
	36050A10700529	671,87	71,49	10,64%
	36050A10700530	929,76	160,94	17,31%
	36050A10700532	233,99	120,42	51,46%
	36050A10700533	592,09	219,84	37,13%

Plano Nº 0262A-0104	Referencia Catastral	Superficie (m ²)	Superficie Afectada (m ²)	Porcentaxe Afectada
	36050A10700536	224,19	175,94	78,48%
	36050A10700537	266,86	160,97	60,32%
	36050A10700538	398,12	213,82	53,71%
	36050A10700539	414,53	366,22	88,35%
	36050A10700540	99,67	93,90	94,21%
	36050A10700541	92,50	92,50	100,00%
	36050A10700542	144,11	144,11	100,00%
	36050A10700549	131,34	31,33	23,86%
	36050A10700550	149,28	85,15	57,04%
	36050A10700551	182,81	170,59	93,32%
	36050A10700552	219,91	219,91	100,00%
	36050A10700553	264,15	264,15	100,00%
	36050A10700554	94,85	94,85	100,00%
	36050A10700555	162,40	162,40	100,00%
	36050A10700556	103,14	103,14	100,00%
	36050A10700557	57,97	57,97	100,00%
	36050A10700558	48,33	48,33	100,00%
	36050A10700559	42,82	37,15	86,74%
	36050A10700560	31,32	19,92	63,58%
	36050A10700567	402,02	40,97	10,19%
	36050A10700568	3336,14	548,15	16,43%
	36050A10700574	330,27	235,21	71,22%
	36050A10700575	281,56	204,62	72,67%
	36050A10700584	254,29	207,94	81,77%
	36050A10700585	129,62	129,62	100,00%
	36050A10700586	113,99	113,99	100,00%
	36050A10700587	363,20	284,69	78,38%
	36050A10700588	44,19	42,64	96,50%
	36050A10700589	175,59	161,34	91,89%
	36050A10700590	308,46	239,51	77,65%
	36050A10700591	138,10	138,10	100,00%
	36050A10700592	111,67	111,67	100,00%
	36050A10700593	83,41	83,41	100,00%
	36050A10700594	110,98	110,98	100,00%
	36050A10700595	85,24	85,24	100,00%
	36050A10700596	94,29	94,29	100,00%
	36050A10700597	602,87	602,87	100,00%
	36050A10700598	194,77	150,13	77,08%
	36050A10700599	60,42	60,35	99,89%
	36050A10700600	89,47	89,44	99,96%
	36050A10700601	73,82	73,82	100,00%
	36050A10700624	4190,96	428,55	10,23%
	36050A10700625	3911,38	356,14	9,11%
	36050A10700639	236,52	59,18	25,02%
	36050A10700644	148,70	80,82	54,35%

Plano Nº 0262A-0104	Referencia Catastral	Superficie (m ²)	Superficie Afectada (m ²)	Porcentaxe Afectada
	36050A10700647	243,51	43,03	17,67%
	36050A10700648	142,85	137,72	96,41%
	36050A10700649	291,99	291,99	100,00%
	36050A10700650	263,80	263,80	100,00%
	36050A10700651	186,92	186,92	100,00%
	36050A10700652	198,84	198,84	100,00%
	36050A10700653	137,32	137,32	100,00%
	36050A10700654	34,69	34,69	100,00%
	36050A10700655	40,08	40,08	100,00%
	36050A10700656	239,87	224,85	93,74%
	36050A10700658	52,02	33,84	65,06%
	36050A10700659	31,05	28,94	93,20%
	36050A10700660	97,33	54,41	55,90%
	36050A10700661	80,40	55,70	69,28%
	36050A10700662	101,83	67,26	66,05%
	36050A10700663	146,84	91,45	62,28%
	36050A10700664	69,09	3,80	5,50%
	36050A10700668	1130,60	1001,36	88,57%
	36050A10700669	557,52	554,36	99,43%
	36050A10700670	162,19	162,19	100,00%
	36050A10700671	189,00	189,00	100,00%
	36050A10700672	118,25	118,25	100,00%
	36050A10700673	116,75	116,75	100,00%
	36050A10700674	169,87	169,63	99,86%
	36050A10700675	146,95	133,15	90,61%
	36050A10700676	269,31	227,16	84,35%
	36050A10700677	256,48	232,86	90,79%
	36050A10700678	276,04	275,04	99,64%
	36050A10700679	221,85	221,85	100,00%
	36050A10700680	474,23	410,61	86,58%
	36050A10700685	516,91	75,43	14,59%
	36050A10700686	525,66	122,97	23,39%
	36050A10700688	87,37	87,37	100,00%
	36050A10700689	63,50	63,50	100,00%
	36050A10700690	109,79	109,79	100,00%
	36050A10700691	237,85	124,29	52,26%
	36050A10700692	175,54	114,49	65,22%
	36050A10700693	234,68	173,39	73,88%
	36050A10700694	197,87	197,87	100,00%
	36050A10700695	85,55	85,55	100,00%
	36050A10700696	62,48	50,86	81,40%
	36050A10700697	57,01	55,61	97,54%
	36050A10700699	253,71	165,64	65,29%
	36050A10700700	241,63	241,63	100,00%
	36050A10700701	115,79	115,79	100,00%

Plano Nº 0262A-0104	Referencia Catastral	Superficie (m ²)	Superficie Afectada (m ²)	Porcentaxe Afectada
	36050A10700702	68,67	68,67	100,00%
	36050A10700703	46,54	42,65	91,64%
	36050A10700704	165,63	165,63	100,00%
	36050A10700705	140,95	132,58	94,06%
	36050A10700706	123,11	43,72	35,51%
	36050A10700707	176,60	30,07	17,03%
	36050A10700714	131,03	31,25	23,85%
	36050A10700715	148,77	33,70	22,65%
	36050A10700716	207,84	26,31	12,66%
	36050A10700717	190,02	6,16	3,24%
	36050A10700785	1159,64	1132,73	97,68%
	36050A10700786	2876,73	1994,23	69,32%
	36050A10700787	129,85	129,85	100,00%
	36050A10700788	149,56	149,56	100,00%
	36050A10700789	213,04	169,22	79,43%
	36050A10700792	169,28	168,31	99,43%
	36050A10700793	237,73	123,31	51,87%
	36050A10700794	133,16	133,16	100,00%
	36050A10700795	169,08	32,67	19,32%
	36050A10700796	53,16	53,16	100,00%
	36050A10700797	257,11	158,37	61,60%
	36050A10700798	176,41	104,32	59,14%
	36050A10700799	258,40	165,90	64,20%
	36050A10700800	218,77	218,77	100,00%
	36050A10700801	343,80	108,50	31,56%
	36050A10700803	254,13	254,13	100,00%
	36050A10700804	301,34	301,34	100,00%
	36050A10700805	355,53	355,53	100,00%
	36050A10700806	232,68	226,90	97,51%
	36050A10700807	243,86	243,86	100,00%
	36050A10700808	245,46	245,46	100,00%
	36050A10700809	223,58	223,58	100,00%
	36050A10700810	187,35	187,35	100,00%
	36050A10700814	9045,04	3144,93	34,77%
	36050A10700815	42027,83	14769,29	35,14%
	36050A10700822	824,62	254,36	30,85%
	36050A10700823	6580,94	3816,15	57,99%
	36050A10700942	1914,43	1914,43	100,00%
	36050A10700943	466,59	91,14	19,53%
	36050A10700944	2670,53	267,33	10,01%
	36050A10700945	987,69	794,94	80,48%
	36050A10708035	660,43	542,86	82,20%
	36050A10708036	109,26	109,26	100,00%
	36050A10708037	105,74	105,74	100,00%
	36050A10708038	103,75	103,75	100,00%

Plano Nº 0262A-0104	Referencia Catastral	Superficie (m ²)	Superficie Afectada (m ²)	Porcentaxe Afectada
	36050A10708040	256,65	206,59	80,49%
	36050A10708043	125,26	125,26	100,00%
	36050A10708044	13449,02	1959,82	14,57%
	36050A10708049	145,19	99,93	68,82%
	36050A10800108	725,04	47,83	6,60%
	36050A10800110	1304,07	549,44	42,13%
	36050A10800129	341,00	261,45	76,67%
	36050A10800130	735,58	448,80	61,01%
	36050A10800131	569,96	69,65	12,22%
	36050A10800132	1379,91	1379,91	100,00%
	36050A10800187	1829,57	435,77	23,82%
	36050A10800190	2429,14	664,62	27,36%
	36050A10800192	187,82	57,69	30,72%
	36050A10800194	345,37	345,37	100,00%
	36050A10800195	405,13	313,99	77,50%
	36050A10800196	246,39	246,39	100,00%
	36050A10800197	335,13	335,10	99,99%
	36050A10800198	1006,46	617,29	61,33%
	36050A10800199	227,61	210,95	92,68%
	36050A10800200	833,98	740,87	88,83%
	36050A10800201	335,49	268,73	80,10%
	36050A10800202	167,37	167,37	100,00%
	36050A10800203	471,46	423,72	89,87%
	36050A10800204	765,84	765,84	100,00%
	36050A10800205	182,62	182,62	100,00%
	36050A10800206	122,12	122,12	100,00%
	36050A10800207	132,01	132,01	100,00%
	36050A10800208	65,78	54,40	82,70%
	36050A10800209	229,61	107,97	47,02%
	36050A10800210	285,00	177,84	62,40%
	36050A10800211	681,25	680,23	99,85%
	36050A10800212	563,75	563,75	100,00%
	36050A10800213	192,42	152,74	79,38%
	36050A10800214	158,76	107,57	67,75%
	36050A10800215	237,35	94,20	39,69%
	36050A10800216	261,56	13,44	5,14%
	36050A10800218	159,16	14,64	9,20%
	36050A10800219	200,50	30,42	15,17%
	36050A10800220	226,73	81,50	35,94%
	36050A10800221	268,80	189,27	70,41%
	36050A10800222	148,98	106,30	71,36%
	36050A10800224	319,70	258,64	80,90%
	36050A10800226	80,74	34,79	43,08%
	36050A10800228	240,17	57,58	23,97%
	36050A10800233	835,98	799,89	95,68%

Plano Nº 0262A-0104	Referencia Catastral	Superficie (m ²)	Superficie Afectada (m ²)	Porcentaxe Afectada
	36050A10800234	126,33	126,33	100,00%
	36050A10800235	141,54	141,54	100,00%
	36050A10800236	129,03	129,03	100,00%
	36050A10800237	833,54	833,51	100,00%
	36050A10800238	353,80	353,80	100,00%
	36050A10800239	110,87	110,87	100,00%
	36050A10800240	113,93	113,93	100,00%
	36050A10800241	1117,97	1117,97	100,00%
	36050A10800242	613,83	518,60	84,49%
	36050A10800243	623,17	623,17	100,00%
	36050A10800244	208,08	188,00	90,35%
	36050A10800246	360,72	30,66	8,50%
	36050A10800247	234,79	22,75	9,69%
	36050A10800248	199,98	28,86	14,43%
	36050A10800249	227,76	32,26	14,16%
	36050A10800250	151,04	32,07	21,24%
	36050A10800251	302,30	67,63	22,37%
	36050A10800252	492,17	175,99	35,76%
	36050A10800253	778,87	241,91	31,06%
	36050A10800254	349,43	118,18	33,82%
	36050A10800255	717,39	67,08	9,35%
	36050A10800261	216,43	39,13	18,08%
	36050A10800263	651,05	229,66	35,28%
	36050A10800265	179,89	179,89	100,00%
	36050A10800266	236,96	236,96	100,00%
	36050A10800267	497,33	488,59	98,24%
	36050A10800268	94,57	94,57	100,00%
	36050A10800300	1712,80	65,19	3,81%
	36050A10800308	4546,53	1294,97	28,48%
	36050A10800309	704,13	45,37	6,44%
	36050A10800310	3295,04	475,07	14,42%
	36050A10800311	1458,00	803,79	55,13%
	36050A10800314	2034,66	112,85	5,55%
	36050A10800320	440,40	390,36	88,64%
	36050A10800321	161,92	22,52	13,91%
	36050A10800322	1650,76	1362,43	82,53%
	36050A10800323	144,85	144,85	100,00%
	36050A10800324	1148,15	1110,79	96,75%
	36050A10800325	468,82	436,54	93,12%
	36050A10800326	2748,13	1214,36	44,19%
	36050A10800334	853,33	481,07	56,38%
	36050A10800337	191,90	191,90	100,00%
	36050A10800338	6125,68	1363,64	22,26%
	36050A10800339	271,80	271,80	100,00%
	36050A10800343	507,76	41,89	8,25%

Plano Nº 0262A-0104	Referencia Catastral	Superficie (m ²)	Superficie Afectada (m ²)	Porcentaxe Afectada
	36050A10800344	842,96	197,99	23,49%
	36050A10800345	409,78	409,78	100,00%
	36050A10800346	363,53	363,53	100,00%
	36050A10800347	292,76	292,76	100,00%
	36050A10800348	143,53	143,53	100,00%
	36050A10800349	254,84	199,18	78,16%
	36050A10800350	87,28	87,28	100,00%
	36050A10800351	166,02	139,83	84,22%
	36050A10800352	305,01	293,15	96,11%
	36050A10800353	686,05	440,88	64,26%
	36050A10800354	154,85	154,85	100,00%
	36050A10800355	122,63	122,63	100,00%
	36050A10800356	185,00	185,00	100,00%
	36050A10800357	262,80	51,43	19,57%
	36050A10800358	362,40	45,30	12,50%
	36050A10800359	254,85	41,26	16,19%
	36050A10800360	256,00	51,92	20,28%
	36050A10800362	206,00	78,84	38,27%
	36050A10800363	248,00	109,16	44,01%
	36050A10800364	226,00	100,14	44,31%
	36050A10800365	918,84	676,71	73,65%
	36050A10800366	542,10	232,28	42,85%
	36050A10800367	238,90	48,11	20,14%
	36050A10800368	173,79	8,13	4,68%
	36050A10800370	168,65	168,65	100,00%
	36050A10800371	139,07	66,95	48,15%
	36050A10800374	104,51	6,90	6,60%
	36050A10800376	103,00	41,06	39,86%
	36050A10800377	105,01	62,71	59,72%
	36050A10800378	122,00	71,73	58,79%
	36050A10800379	57,70	39,45	68,37%
	36050A10800380	189,00	105,56	55,85%
	36050A10800381	136,00	92,71	68,17%
	36050A10800382	324,95	239,48	73,70%
	36050A10800389	339,85	339,85	100,00%
	36050A10800392	244,99	244,99	100,00%
	36050A10800393	1619,82	1587,78	98,02%
	36050A10800396	84,96	52,82	62,17%
	36050A10800397	147,07	32,19	21,89%
	36050A10800398	87,00	83,01	95,41%
	36050A10800400	86,33	86,33	100,00%
	36050A10800401	111,53	58,40	52,36%
	36050A10800404	105,01	95,51	90,95%
	36050A10800405	122,27	48,96	40,04%
	36050A10800407	234,75	29,11	12,40%

Plano Nº 0262A-0104	Referencia Catastral	Superficie (m ²)	Superficie Afectada (m ²)	Porcentaxe Afectada
	36050A10800408	84,91	77,29	91,02%
	36050A10800410	206,07	68,40	33,19%
	36050A10800411	593,59	382,20	64,39%
	36050A10800415	45,06	45,06	100,00%
	36050A10800428	649,98	98,77	15,20%
	36050A10800429	105,68	45,16	42,73%
	36050A10800435	197,12	16,32	8,28%
	36050A10800438	2408,25	828,29	34,39%
	36050A10800460	2034,51	254,23	12,50%
	36050A10800461	968,64	223,57	23,08%
	36050A10800462	219,43	217,89	99,30%
	36050A10800463	143,77	143,77	100,00%
	36050A10800467	589,49	70,81	12,01%
	36050A10800470	193,87	42,69	22,02%
	36050A10800471	618,73	223,93	36,19%
	36050A10800472	210,70	191,55	90,91%
	36050A10800473	564,60	232,03	41,10%
	36050A10800474	936,36	872,70	93,20%
	36050A10800475	803,83	801,32	99,69%
	36050A10800477	388,76	388,76	100,00%
	36050A10800478	371,52	371,52	100,00%
	36050A10800479	316,65	316,65	100,00%
	36050A10800480	360,88	358,48	99,34%
	36050A10800481	185,11	162,71	87,90%
	36050A10800482	153,55	136,51	88,90%
	36050A10800483	165,78	165,78	100,00%
	36050A10800484	150,76	150,76	100,00%
	36050A10800485	623,27	246,83	39,60%
	36050A10800486	4774,61	3025,30	63,36%
	36050A10800487	300,40	300,40	100,00%
	36050A10800488	184,89	106,81	57,77%
	36050A10800496	433,38	369,72	85,31%
	36050A10800504	694,22	374,92	54,01%
	36050A10800505	1012,99	373,90	36,91%
	36050A10800506	121,21	121,21	100,00%
	36050A10800507	72,91	72,91	100,00%
	36050A10800509	295,71	112,97	38,20%
	36050A10800510	467,55	358,80	76,74%
	36050A10800511	273,68	172,58	63,06%
	36050A10800512	529,65	464,73	87,74%
	36050A10800513	249,60	150,94	60,47%
	36050A10800514	109,11	109,11	100,00%
	36050A10800515	255,07	124,80	48,93%
	36050A10800517	830,05	358,16	43,15%
	36050A10800518	663,23	312,33	47,09%

Plano Nº 0262A-0104	Referencia Catastral	Superficie (m ²)	Superficie Afectada (m ²)	Porcentaxe Afectada
	36050A10800519	488,62	211,87	43,36%
	36050A10800523	707,94	261,26	36,90%
	36050A10800524	1341,22	744,33	55,50%
	36050A10800527	549,61	40,39	7,35%
	36050A10800579	3779,33	537,57	14,22%
	36050A10800580	3239,98	768,61	23,72%
	36050A10800581	310,50	63,46	20,44%
	36050A10800582	605,18	450,04	74,37%
	36050A10800583	612,02	612,02	100,00%
	36050A10800584	442,52	223,57	50,52%
	36050A10800585	298,38	30,16	10,11%
	36050A10800586	262,66	259,07	98,63%
	36050A10800587	2447,17	759,21	31,02%
	36050A10800588	1822,31	1213,50	66,59%
	36050A10800589	2059,41	1351,94	65,65%
	36050A10800591	1006,54	316,82	31,48%
	36050A10800592	237,99	227,73	95,69%
	36050A10800593	99,10	99,10	100,00%
	36050A10800594	217,33	185,39	85,30%
	36050A10800595	254,33	254,33	100,00%
	36050A10800596	298,22	298,22	100,00%
	36050A10800597	134,41	121,26	90,22%
	36050A10800598	572,69	445,41	77,78%
	36050A10800599	404,73	262,50	64,86%
	36050A10800600	463,00	335,27	72,41%
	36050A10800601	183,81	99,22	53,98%
	36050A10800604	1951,88	1810,60	92,76%
	36050A10800605	140,63	140,63	100,00%
	36050A10800606	162,78	114,55	70,37%
	36050A10800607	150,23	44,83	29,84%
	36050A10800608	167,38	20,64	12,33%
	36050A10800610	646,17	220,18	34,07%
	36050A10800618	139,68	139,29	99,72%
	36050A10800619	17078,12	7412,22	43,40%
	36050A10800620	288,14	225,52	78,27%
	36050A10800621	357,11	308,77	86,46%
	36050A10800622	513,29	442,19	86,15%
	36050A10800623	282,89	241,57	85,39%
	36050A10800624	97,99	97,99	100,00%
	36050A10800625	420,70	330,83	78,64%
	36050A10800626	504,87	420,04	83,20%
	36050A10800627	523,91	451,51	86,18%
	36050A10800628	483,15	415,58	86,02%
	36050A10800629	412,17	397,66	96,48%
	36050A10800630	329,91	329,91	100,00%

Plano Nº 0262A-0104	Referencia Catastral	Superficie (m ²)	Superficie Afectada (m ²)	Porcentaxe Afectada
	36050A10800631	222,34	222,34	100,00%
	36050A10800632	204,01	204,01	100,00%
	36050A10800633	153,82	153,35	99,69%
	36050A10800634	123,11	72,45	58,85%
	36050A10800636	210,55	51,94	24,67%
	36050A10800640	6075,97	1044,21	17,19%
	36050A10800645	1422,82	50,60	3,56%
	36050A10800648	433,85	433,85	100,00%
	36050A10803224	158,42	158,42	100,00%
	36050A10805431	595,93	524,45	88,00%
	36050A10806002	2812,82	276,50	9,83%
	36050A10808003	732,15	181,02	24,72%
	36050A10900029	169,33	60,86	35,94%
	36050A10900030	12,67	3,89	30,75%
	36050A10900031	310,00	220,19	71,03%
	36050A10900032	166,02	166,02	100,00%
	36050A10900033	169,73	169,73	100,00%
	36050A10900034	34,85	34,79	99,82%
	36050A10900041	538,49	538,49	100,00%
	36050A10900042	625,22	625,22	100,00%
	36050A10900043	271,15	252,84	93,25%
	36050A10900044	363,15	25,28	6,96%
	36050A10900046	149,27	11,24	7,53%
	36050A10900047	205,17	30,25	14,74%
	36050A10900048	266,56	53,34	20,01%
	36050A10900049	536,07	143,19	26,71%
	36050A10900050	1782,75	241,14	13,53%
	36050A10900065	1531,90	1514,81	98,88%
	36050A10900097	3690,49	1150,07	31,16%
	36050A10900100	4527,67	217,46	4,80%
	36050A10900101	619,93	116,96	18,87%
	36050A10900104	1103,36	567,75	51,46%
	36050A10900106	789,64	715,99	90,67%
	36050A10900109	178,29	152,64	85,61%
	36050A10900112	415,59	351,60	84,60%
	36050A10900113	527,95	222,68	42,18%
	36050A10900115	506,73	506,73	100,00%
	36050A10900116	568,31	543,64	95,66%
	36050A10900117	233,84	233,84	100,00%
	36050A10900118	241,12	241,12	100,00%
	36050A10900119	246,74	246,74	100,00%
	36050A10900120	364,90	364,90	100,00%
	36050A10900121	386,66	386,66	100,00%
	36050A10900122	529,78	529,78	100,00%
	36050A10900123	494,88	494,88	100,00%

Plano Nº 0262A-0104	Referencia Catastral	Superficie (m ²)	Superficie Afectada (m ²)	Porcentaxe Afectada
	36050A10900124	604,06	411,81	68,17%
	36050A10900140	222,62	12,85	5,77%
	36050A10900143	505,64	100,36	19,85%
	36050A10900145	218,94	33,27	15,20%
	36050A10900146	127,90	22,32	17,45%
	36050A10900147	1285,36	383,03	29,80%
	36050A10900148	524,15	243,15	46,39%
	36050A10900149	974,14	95,19	9,77%
	36050A10900175	157,29	157,29	100,00%
	36050A10900194	437,27	61,90	14,15%
	36050A10900195	452,17	162,74	35,99%
	36050A10900196	481,75	333,56	69,24%
	36050A10900197	913,99	913,99	100,00%
	36050A10900198	191,17	191,17	100,00%
	36050A10900200	1870,17	204,62	10,94%
	36050A10900201	1124,04	574,26	51,09%
	36050A10900202	757,52	562,42	74,24%
	36050A10900210	206,99	206,99	100,00%
	36050A10900211	290,18	290,18	100,00%
	36050A10900212	205,73	205,73	100,00%
	36050A10900213	525,14	288,44	54,93%
	36050A10900215	840,99	839,40	99,81%
	36050A10900216	263,53	263,53	100,00%
	36050A10900217	176,90	94,01	53,14%
	36050A10900218	319,42	181,21	56,73%
	36050A10900219	446,66	47,09	10,54%
	36050A10900220	1252,56	1062,97	84,86%
	36050A10900221	1158,69	409,82	35,37%
	36050A10900222	205,03	6,58	3,21%
	36050A10900224	3561,66	914,10	25,66%
	36050A10900227	143,57	136,83	95,31%
	36050A10900228	143,71	143,71	100,00%
	36050A10900229	349,24	349,24	100,00%
	36050A10900230	165,61	165,61	100,00%
	36050A10900231	768,68	768,68	100,00%
	36050A10900232	577,20	577,20	100,00%
	36050A10900274	243,48	243,48	100,00%
	36050A10900275	272,86	272,86	100,00%
	36050A10900276	68,63	39,11	56,99%
	36050A10900277	249,80	223,03	89,28%
	36050A10900278	120,80	120,80	100,00%
	36050A10900279	127,48	127,48	100,00%
	36050A10900280	159,46	159,46	100,00%
	36050A10900281	875,78	875,78	100,00%
	36050A10900282	226,20	226,20	100,00%

Plano Nº 0262A-0104	Referencia Catastral	Superficie (m ²)	Superficie Afectada (m ²)	Porcentaxe Afectada
	36050A10900283	828,92	804,58	97,06%
	36050A10900284	175,45	175,45	100,00%
	36050A10900285	1112,11	542,89	48,82%
	36050A10900286	100,87	100,87	100,00%
	36050A10900287	153,30	153,30	100,00%
	36050A10900288	106,51	106,51	100,00%
	36050A10900289	146,48	134,88	92,08%
	36050A10900290	183,49	125,44	68,36%
	36050A10900293	221,67	17,99	8,12%
	36050A10900294	235,89	200,08	84,82%
	36050A10900295	1138,44	1023,03	89,86%
	36050A10905001	1137,98	1121,03	98,51%
	36050A10905002	755,92	755,92	100,00%
	36050A10905207	144,21	32,73	22,70%
	36050A10905208	372,48	44,07	11,83%
	36050A10905209	207,00	207,00	100,00%
	36050A11001252	1105,30	441,72	39,96%
	36050A11001254	751,58	179,17	23,84%
	36050A11001256	306,22	306,22	100,00%
	36050A11001257	430,82	430,82	100,00%
	36050A11001258	961,39	566,29	58,90%
	36050A11001259	489,27	132,07	26,99%
	36050A11001262	1249,06	496,23	39,73%
	36050A11001509	559,11	23,38	4,18%
	36050A11001510	228,58	32,11	14,05%
	36050A11001511	373,29	359,61	96,33%
	36050A11001512	370,87	370,87	100,00%
	36050A11001513	311,87	238,35	76,43%
	36050A11001514	75,30	75,30	100,00%
	36050A11001515	1068,97	737,91	69,03%
	36050A11001516	331,56	149,94	45,22%
	36050A11001517	266,57	43,34	16,26%
	36050A11001518	208,32	208,32	100,00%
	36050A11001519	294,53	294,53	100,00%
	36050A11001520	629,12	568,74	90,40%
	36050A11001521	502,87	390,18	77,59%
	36050A11001522	237,66	119,64	50,34%
	36050A11001523	287,16	284,70	99,14%
	36050A11001524	196,03	196,03	100,00%
	I15A023000000	6,28	6,28	100,00%

Plano Nº 0262A-0105	Referencia Catastral	Superficie (m ²)	Superficie Afectada (m ²)	Porcentaje Afectada
	1295003NG4519N	4807,58	1112,38	23,14%
	1991002NG4519S	6745,14	704,08	10,44%
	2094004NG4529S	2112,21	240,60	11,39%
	2094026NG4529S	3319,15	1034,69	31,17%
	36050A00100009	1829,86	422,79	23,11%
	36050A00100015	2449,40	1597,53	65,22%
	36050A00100017	346,55	241,39	69,65%
	36050A00100018	108,83	94,62	86,95%
	36050A00100019	1164,25	1015,15	87,19%
	36050A00100020	254,25	254,25	100,00%
	36050A00100021	161,50	161,50	100,00%
	36050A00100022	158,97	158,97	100,00%
	36050A00100023	370,97	370,97	100,00%
	36050A00100024	4382,52	1445,84	32,99%
	36050A00100030	4253,80	1007,35	23,68%
	36050A00100034	417,99	102,39	24,50%
	36050A00100035	382,59	103,94	27,17%
	36050A00100036	356,72	99,83	27,99%
	36050A00100037	303,90	88,56	29,14%
	36050A00100038	1567,68	507,60	32,38%
	36050A00100039	377,69	114,39	30,29%
	36050A00100040	5701,33	4144,05	72,69%
	36050A00100041	1085,89	421,42	38,81%
	36050A00100042	1049,39	372,90	35,53%
	36050A00100043	1150,16	332,66	28,92%
	36050A00100046	2181,30	465,52	21,34%
	36050A00100047	2730,49	1477,46	54,11%
	36050A00100048	2553,89	2069,77	81,04%
	36050A00100049	2223,18	1731,82	77,90%
	36050A00100050	615,26	100,05	16,26%
	36050A00100051	512,83	78,16	15,24%
	36050A00100052	504,55	65,11	12,90%
	36050A00100053	309,32	29,80	9,63%
	36050A00100054	244,20	26,59	10,89%
	36050A00100055	1590,30	86,43	5,43%
	36050A00100056	1262,39	1165,90	92,36%
	36050A00100057	837,93	835,87	99,75%
	36050A00100058	774,39	18,57	2,40%
	36050A00100059	901,00	870,64	96,63%
	36050A00100060	2514,63	2285,71	90,90%
	36050A00100069	5539,35	3432,71	61,97%
	36050A00100070	923,16	560,12	60,67%
	36050A00100071	323,28	323,28	100,00%
	36050A00100072	6462,21	2156,02	33,36%
	36050A00100073	2109,76	2095,01	99,30%

Plano Nº 0262A-0105	Referencia Catastral	Superficie (m ²)	Superficie Afectada (m ²)	Porcentaxe Afectada
	36050A00100076	1365,97	1103,36	80,77%
	36050A00100077	140,90	80,97	57,47%
	36050A00100079	1147,83	81,67	7,12%
	36050A00100084	170,36	170,36	100,00%
	36050A00100085	1211,96	1211,96	100,00%
	36050A00100086	698,00	698,00	100,00%
	36050A00100087	2016,44	2016,44	100,00%
	36050A00100088	1339,95	1339,15	99,94%
	36050A00100089	700,77	700,77	100,00%
	36050A00100090	958,41	952,78	99,41%
	36050A00100091	1104,98	1104,98	100,00%
	36050A00100092	293,46	293,46	100,00%
	36050A00100093	506,65	506,65	100,00%
	36050A00100094	355,82	313,85	88,21%
	36050A00100095	106,67	75,36	70,65%
	36050A00100096	137,31	27,22	19,82%
	36050A00100097	152,42	33,76	22,15%
	36050A00100099	445,18	136,74	30,72%
	36050A00100100	194,72	68,93	35,40%
	36050A00100101	113,69	38,19	33,59%
	36050A00100102	123,37	43,99	35,66%
	36050A00100103	188,73	63,92	33,87%
	36050A00100104	164,87	51,46	31,21%
	36050A00100105	188,92	186,02	98,46%
	36050A00100106	2084,02	2084,02	100,00%
	36050A00100107	333,58	333,58	100,00%
	36050A00100108	150,54	150,54	100,00%
	36050A00100109	414,43	414,43	100,00%
	36050A00100241	77,69	73,26	94,29%
	36050A00100243	1768,67	1768,67	100,00%
	36050A00108058	426,88	274,60	64,33%
	36050A03600090	795,30	268,73	33,79%
	36050A03600091	517,83	254,51	49,15%
	36050A03600092	620,61	377,17	60,77%
	36050A03600093	188,93	188,91	99,99%
	36050A03600094	558,04	347,54	62,28%
	36050A03600095	112,33	112,33	100,00%
	36050A03600096	203,58	203,58	100,00%
	36050A03600097	301,70	161,16	53,42%
	36050A03600098	513,66	513,66	100,00%
	36050A03600099	491,67	45,89	9,33%
	36050A03600186	721,75	717,56	99,42%
	36050A03600187	995,02	398,89	40,09%
	36050A03600188	256,88	112,66	43,86%
	36050A03600189	118,09	31,20	26,42%

Plano Nº 0262A-0105	Referencia Catastral	Superficie (m ²)	Superficie Afectada (m ²)	Porcentaje Afectada
	36050A03600191	101,61	90,01	88,59%
	36050A03600192	322,51	322,51	100,00%
	36050A03600193	1015,00	1015,00	100,00%
	36050A03600194	813,67	281,43	34,59%
	36050A03600195	6788,42	5996,25	88,33%
	36050A03600196	2428,43	1577,05	64,94%
	36050A03600204	832,94	32,25	3,87%
	36050A03600205	608,85	30,43	5,00%
	36050A03600206	306,87	28,70	9,35%
	36050A03600207	351,83	29,37	8,35%
	36050A03600212	1421,91	106,06	7,46%
	36050A03600213	2863,00	151,57	5,29%
	36050A03600215	2163,93	1532,76	70,83%
	36050A03600226	3456,37	3328,31	96,29%
	36050A03600238	20242,40	16279,41	80,42%
	36050A03700025	335,45	206,59	61,58%
	36050A03700026	371,67	189,68	51,04%
	36050A03700027	280,22	124,46	44,42%
	36050A03700028	191,33	122,92	64,25%
	36050A03700031	200,23	30,71	15,34%
	36050A03700032	177,80	4,77	2,68%
	36050A03700041	640,73	640,73	100,00%
	36050A03700042	56581,87	2241,61	3,96%
	36050A03706001	705,84	555,87	78,75%
	36050A03800604	5510,13	3249,12	58,97%
	36050A03800606	100481,48	32466,74	32,31%
	36050A07700016	125,90	83,93	66,66%
	36050A07700017	370,40	125,76	33,95%
	36050A07700043	3360,75	19,35	0,58%
	36050A07700048	421,90	421,90	100,00%
	36050A07700049	464,28	443,66	95,56%
	36050A07700050	1558,66	1246,66	79,98%
	36050A07700051	1131,37	837,16	74,00%
	36050A07700052	3891,38	2577,11	66,23%
	36050A07700053	559,06	319,01	57,06%
	36050A07700054	446,82	18,03	4,03%
	36050A07700055	5140,02	3539,24	68,86%
	36050A07700056	4023,42	3661,18	91,00%
	36050A07700057	187,11	187,11	100,00%
	36050A07700058	436,92	436,92	100,00%
	36050A07700059	640,83	640,83	100,00%
	36050A07700060	632,73	508,46	80,36%
	36050A07700063	753,27	753,27	100,00%
	36050A07700064	547,23	547,23	100,00%
	36050A07700065	482,61	482,61	100,00%

Plano Nº 0262A-0105	Referencia Catastral	Superficie (m ²)	Superficie Afectada (m ²)	Porcentaxe Afectada
	36050A07700066	547,83	500,88	91,43%
	36050A07700067	453,88	80,25	17,68%
	36050A07700068	377,46	9,69	2,57%
	36050A07700080	245,36	34,40	14,02%
	36050A07700081	521,02	251,03	48,18%
	36050A07700082	511,08	388,89	76,09%
	36050A07700083	355,27	219,62	61,82%
	36050A07700084	273,53	128,33	46,91%
	36050A07700085	192,78	61,88	32,10%
	36050A07700087	969,08	464,37	47,92%
	36050A07700088	354,17	309,35	87,34%
	36050A07700089	1640,12	1228,21	74,89%
	36050A07700091	379,98	250,43	65,91%
	36050A07700092	884,27	733,94	83,00%
	36050A07700093	175,49	127,03	72,38%
	36050A07700095	272,64	35,35	12,97%
	36050A07700096	1393,65	834,34	59,87%
	36050A07700098	1788,00	1308,36	73,17%
	36050A07700099	818,69	373,49	45,62%
	36050A07700100	987,86	499,06	50,52%
	36050A07700101	3013,25	1542,95	51,21%
	36050A07700102	1999,44	1193,09	59,67%
	36050A07700103	584,59	89,15	15,25%
	36050A07700105	3189,65	1025,96	32,17%
	36050A07700111	1547,94	1072,01	69,25%
	36050A07700112	5354,21	4844,07	90,47%
	36050A07700117	908,14	908,14	100,00%
	36050A07700118	838,61	838,61	100,00%
	36050A07700119	2030,77	2030,77	100,00%
	36050A07700120	1174,93	1136,21	96,70%
	36050A07700121	645,51	645,51	100,00%
	36050A07700122	557,21	557,21	100,00%
	36050A07700123	1198,79	935,53	78,04%
	36050A07700124	359,55	309,05	85,95%
	36050A07700125	484,26	481,12	99,35%
	36050A07700126	200,39	85,16	42,50%
	36050A07700127	154,20	154,20	100,00%
	36050A07700128	88,54	88,54	100,00%
	36050A07700129	112,14	112,14	100,00%
	36050A07700130	161,38	161,38	100,00%
	36050A07700131	464,92	464,92	100,00%
	36050A07700132	265,52	265,52	100,00%
	36050A07700133	441,30	441,30	100,00%
	36050A07700134	194,34	194,34	100,00%
	36050A07700135	211,74	211,74	100,00%

Plano Nº 0262A-0105	Referencia Catastral	Superficie (m ²)	Superficie Afectada (m ²)	Porcentaxe Afectada
	36050A07700136	422,89	422,89	100,00%
	36050A07700138	218,66	218,66	100,00%
	36050A07700139	301,57	301,57	100,00%
	36050A07700140	462,50	462,50	100,00%
	36050A07700141	297,84	297,84	100,00%
	36050A07700142	329,76	329,76	100,00%
	36050A07700143	781,96	754,60	96,50%
	36050A07700144	270,32	270,32	100,00%
	36050A07700145	395,21	395,21	100,00%
	36050A07700146	131,33	131,33	100,00%
	36050A07700147	309,39	309,39	100,00%
	36050A07700148	268,37	268,37	100,00%
	36050A07700149	239,00	239,00	100,00%
	36050A07700150	1136,08	1074,27	94,56%
	36050A07700151	796,15	796,15	100,00%
	36050A07700152	986,57	986,57	100,00%
	36050A07700153	450,19	450,19	100,00%
	36050A07700154	1163,17	1148,14	98,71%
	36050A07700155	2126,00	1472,55	69,26%
	36050A07700156	2835,47	2807,47	99,01%
	36050A07700157	617,67	564,07	91,32%
	36050A07700158	1189,09	993,75	83,57%
	36050A07700159	1185,94	820,07	69,15%
	36050A07700161	1262,85	416,51	32,98%
	36050A07700162	920,62	667,63	72,52%
	36050A07700166	1201,99	822,13	68,40%
	36050A07700167	1001,06	695,58	69,48%
	36050A07700168	1351,03	833,30	61,68%
	36050A07700169	804,54	514,19	63,91%
	36050A07700173	456,64	380,18	83,26%
	36050A07700182	2060,03	839,16	40,74%
	36050A07700183	1273,39	1273,39	100,00%
	36050A07700184	1499,90	1485,72	99,06%
	36050A07700185	296,69	296,69	100,00%
	36050A07700186	356,75	356,75	100,00%
	36050A07700187	1051,59	715,23	68,01%
	36050A07700188	1106,70	115,51	10,44%
	36050A07700191	1454,22	73,98	5,09%
	36050A07700192	1588,84	952,48	59,95%
	36050A07700193	832,96	573,14	68,81%
	36050A07700194	707,79	478,45	67,60%
	36050A07700195	656,50	482,04	73,43%
	36050A07700196	1034,76	714,89	69,09%
	36050A07700214	614,62	92,54	15,06%
	36050A07700215	607,54	593,90	97,75%

Plano Nº 0262A-0105	Referencia Catastral	Superficie (m ²)	Superficie Afectada (m ²)	Porcentaxe Afectada
	36050A07700217	946,83	489,51	51,70%
	36050A07700218	1103,15	280,47	25,42%
	36050A07700219	518,38	302,75	58,40%
	36050A07700220	409,12	228,22	55,78%
	36050A07700221	527,04	246,06	46,69%
	36050A07700222	492,21	126,63	25,73%
	36050A07700223	304,01	67,25	22,12%
	36050A07700224	284,86	58,75	20,63%
	36050A07700225	233,98	53,79	22,99%
	36050A07700226	205,93	69,38	33,69%
	36050A07700227	428,66	428,66	100,00%
	36050A07700228	472,75	472,75	100,00%
	36050A07700229	158,54	158,54	100,00%
	36050A07700230	162,73	162,73	100,00%
	36050A07700231	246,87	246,87	100,00%
	36050A07700232	253,32	234,32	92,50%
	36050A07700233	2530,68	1629,25	64,38%
	36050A07700234	357,81	357,81	100,00%
	36050A07700235	592,03	592,03	100,00%
	36050A07700236	372,23	342,40	91,99%
	36050A07700237	185,60	143,65	77,40%
	36050A07700238	166,05	111,97	67,43%
	36050A07700239	200,49	113,62	56,67%
	36050A07700240	183,87	83,05	45,17%
	36050A07700241	376,90	375,65	99,67%
	36050A07700242	315,16	315,16	100,00%
	36050A07700243	396,46	396,46	100,00%
	36050A07700244	261,36	261,36	100,00%
	36050A07700245	400,26	400,26	100,00%
	36050A07700246	245,21	226,99	92,57%
	36050A07700247	780,67	780,67	100,00%
	36050A07700248	854,99	784,29	91,73%
	36050A07700249	379,35	379,35	100,00%
	36050A07700250	473,33	473,33	100,00%
	36050A07700251	2149,18	1936,28	90,09%
	36050A07700252	612,50	498,85	81,44%
	36050A07700253	63,31	63,31	100,00%
	36050A07700254	1556,96	1439,48	92,45%
	36050A07700255	153,70	153,70	100,00%
	36050A07700256	81,95	81,01	98,86%
	36050A07700257	6134,28	5642,54	91,98%
	36050A07700258	294,48	253,07	85,94%
	36050A07700259	120,85	120,85	100,00%
	36050A07700260	652,24	570,96	87,54%
	36050A07700261	803,80	597,63	74,35%

Plano Nº 0262A-0105	Referencia Catastral	Superficie (m ²)	Superficie Afectada (m ²)	Porcentaxe Afectada
	36050A07700262	3290,34	2647,40	80,46%
	36050A07700263	712,40	607,46	85,27%
	36050A07700264	885,96	780,53	88,10%
	36050A07700265	93,29	93,29	100,00%
	36050A07700266	2140,98	619,24	28,92%
	36050A07700267	2675,50	1209,17	45,19%
	36050A07700268	1204,05	615,41	51,11%
	36050A07700269	754,17	311,63	41,32%
	36050A07700270	439,62	104,34	23,73%
	36050A07700271	336,69	77,72	23,08%
	36050A07700272	731,24	163,30	22,33%
	36050A07700273	644,14	132,11	20,51%
	36050A07700274	595,68	114,66	19,25%
	36050A07700275	582,80	99,79	17,12%
	36050A07700276	676,53	101,03	14,93%
	36050A07700277	439,34	48,23	10,98%
	36050A07700278	518,35	43,42	8,38%
	36050A07700290	942,68	851,73	90,35%
	36050A07700291	719,63	719,63	100,00%
	36050A07700292	634,02	223,84	35,30%
	36050A07700294	290,47	10,96	3,77%
	36050A07700295	252,40	199,95	79,22%
	36050A07700296	297,72	297,72	100,00%
	36050A07700297	296,09	296,09	100,00%
	36050A07700298	385,99	206,60	53,52%
	36050A07700299	321,87	99,48	30,91%
	36050A07700302	537,22	510,76	95,07%
	36050A07700303	775,10	762,48	98,37%
	36050A07700304	1168,66	675,47	57,80%
	36050A07700321	312,33	172,31	55,17%
	36050A07700325	882,26	342,87	38,86%
	36050A07700338	2785,35	2482,23	89,12%
	36050A07700342	1140,49	907,03	79,53%
	36050A07700343	827,98	251,99	30,43%
	36050A07700344	565,40	164,25	29,05%
	36050A07700345	495,70	142,58	28,76%
	36050A07700346	362,90	85,67	23,61%
	36050A07700347	359,38	36,32	10,11%
	36050A07700374	2680,02	2680,02	100,00%
	36050A07700375	3990,41	3362,97	84,28%
	36050A07700405	502,26	502,26	100,00%
	36050A07700406	356,01	356,01	100,00%
	36050A07700407	391,54	391,54	100,00%
	36050A07700408	289,23	289,23	100,00%
	36050A07700409	262,14	262,14	100,00%

Plano Nº 0262A-0105	Referencia Catastral	Superficie (m ²)	Superficie Afectada (m ²)	Porcentaxe Afectada
	36050A07700410	157,51	157,51	100,00%
	36050A07700411	53,88	53,88	100,00%
	36050A07700412	78,09	78,09	100,00%
	36050A07700441	246,36	57,66	23,41%
	36050A07700442	388,37	55,84	14,38%
	36050A07700443	412,66	188,86	45,77%
	36050A07700444	1010,68	379,44	37,54%
	36050A07700476	153,89	116,57	75,75%
	36050A07700477	56,79	56,79	100,00%
	36050A07700478	318,30	85,57	26,88%
	36050A07700482	367,38	367,38	100,00%
	36050A07700483	232,50	228,30	98,19%
	36050A07700484	86,53	86,53	100,00%
	36050A07700485	96,24	96,24	100,00%
	36050A07700486	237,92	155,74	65,46%
	36050A07700487	831,51	831,48	100,00%
	36050A07700781	1661,78	784,44	47,20%
	36050A07705110	311,26	185,53	59,61%
	36050A07706004	1922,39	1633,54	84,97%
	36050A07708080	306,61	306,61	100,00%
	36050A07708081	381,47	381,47	100,00%
	36050A07708183	4017,62	3071,26	76,44%
	36050A07708184	1047,68	535,54	51,12%
	36050A07708185	2938,15	2924,68	99,54%
	36050A07708186	982,72	572,60	58,27%
	36050A07708187	649,42	286,39	44,10%
	36050A07708379	2726,33	2380,74	87,32%
	36050A07708382	551,52	551,52	100,00%
	36050A07800001	83294,86	14546,14	17,46%
	36050A07800011	1201,77	652,40	54,29%
	36050A07800013	464,31	161,13	34,70%
	36050A07800014	415,19	409,35	98,59%
	36050A07800015	1126,69	1126,69	100,00%
	36050A07800016	439,36	439,36	100,00%
	36050A07800017	576,68	576,68	100,00%
	36050A07800018	412,36	412,36	100,00%
	36050A07800019	166,62	166,62	100,00%
	36050A07800020	152,24	152,24	100,00%
	36050A07800021	1116,04	1014,40	90,89%
	36050A07810059	3027,03	1293,07	42,72%
	36050A07810123	1929,82	1298,58	67,29%
	36050A07810124	1221,56	407,11	33,33%
	36050A07810229	3622,23	2036,25	56,22%
	36050A07820059	110,82	110,82	100,00%
	36050A07820123	179,80	177,57	98,76%

Plano Nº 0262A-0105	Referencia Catastral	Superficie (m²)	Superficie Afectada (m²)	Porcentaxe Afectada
	36050A07820229	137,50	137,50	100,00%
	36050A07900454	289444,55	43182,03	14,92%

Plano Nº 0262A-0201	Referencia Catastral	Superficie (m ²)	Superficie Afectada (m ²)	Porcentaxe Afectada
	36050A04800050	887,75	887,75	100,00%
	36050A04800051	1092,22	1092,22	100,00%
	36050A04800063	19620,56	158,21	0,81%
	36050A04900001	2464,68	2439,32	98,97%
	36050A04900002	341,03	341,03	100,00%
	36050A04900003	488,53	488,53	100,00%
	36050A04900004	304,25	304,25	100,00%
	36050A04900005	341,82	340,54	99,63%
	36050A04900006	1138,39	1091,91	95,92%
	36050A04900007	815,53	731,73	89,72%
	36050A04900008	666,53	489,27	73,41%
	36050A04900009	1990,49	1073,09	53,91%
	36050A04900010	1895,60	987,01	52,07%
	36050A04900011	2441,11	1163,08	47,65%
	36050A04900012	2071,26	779,45	37,63%
	36050A04900013	1443,62	969,13	67,13%
	36050A04900014	2227,47	344,60	15,47%
	36050A04900015	4202,51	2014,13	47,93%
	36050A04900016	2287,11	210,84	9,22%
	36050A04900022	2851,16	61,53	2,16%
	36050A04900023	1953,96	354,88	18,16%
	36050A04900024	535,55	49,46	9,24%
	36050A04900029	1398,13	809,56	57,90%
	36050A04900030	33,55	33,55	100,00%
	36050A04900031	5626,54	729,27	12,96%
	36050A04900032	1914,39	12,32	0,64%
	36050A04900037	440,57	8,90	2,02%
	36050A04900048	3400,60	1068,67	31,43%
	36050A04900055	5452,79	4667,72	85,60%
	36050A04900056	1510,83	1365,81	90,40%
	36050A04900057	2410,23	872,25	36,19%
	36050A04900059	8642,44	5200,67	60,18%
	36050A04900061	1929,55	1447,40	75,01%
	36050A04900062	1117,12	724,30	64,84%
	36050A04900063	455,96	351,16	77,01%
	36050A04900064	744,29	482,79	64,87%
	36050A04900065	1136,09	631,46	55,58%
	36050A04900066	847,77	445,84	52,59%
	36050A04900067	1494,71	545,73	36,51%
	36050A04900068	1334,62	164,05	12,29%
	36050A04900260	504,74	107,67	21,33%
	36050A04900261	3128,42	769,69	24,60%
	36050A04900263	1194,18	1177,35	98,59%
	36050A04900264	2412,87	856,69	35,50%
	36050A04900265	1101,94	1044,88	94,82%

Plano Nº 0262A-0201	Referencia Catastral	Superficie (m ²)	Superficie Afectada (m ²)	Porcentaxe Afectada
	36050A04900268	1257,17	631,46	50,23%
	36050A04900269	520,01	277,28	53,32%
	36050A04900271	738,34	238,66	32,32%
	36050A04900281	224,01	224,01	100,00%
	36050A04900284	149,13	148,51	99,59%
	36050A04900285	1775,19	1511,81	85,16%
	36050A04900286	70,89	70,89	100,00%
	36050A04900287	141,00	141,00	100,00%
	36050A04900288	933,16	874,31	93,69%
	36050A04900302	213,72	213,72	100,00%
	36050A04900303	1451,28	730,92	50,36%
	36050A04900304	2273,46	1568,23	68,98%
	36050A04900305	237,46	95,33	40,15%
	36050A04900306	683,18	423,06	61,93%
	36050A04900307	324,61	291,21	89,71%
	36050A04900308	815,64	747,65	91,66%
	36050A04900309	1881,04	1543,69	82,07%
	36050A04900310	1880,35	326,88	17,38%
	36050A04900311	716,50	716,43	99,99%
	36050A04900315	1930,27	1196,36	61,98%
	36050A04900316	2130,94	73,63	3,46%
	36050A04900356	1724,82	317,02	18,38%
	36050A04900357	3008,41	1741,83	57,90%
	36050A04900358	9490,10	90,20	0,95%
	36050A04900360	3427,16	149,04	4,35%
	36050A04900361	1267,45	446,17	35,20%
	36050A04900363	3415,23	1066,64	31,23%
	36050A04900365	712,19	19,90	2,79%
	36050A04900368	1572,50	81,26	5,17%
	36050A04900369	156,89	156,89	100,00%
	36050A04900370	555,54	160,83	28,95%
	36050A04900371	102,80	80,81	78,61%
	36050A04900373	853,07	6,51	0,76%
	36050A04900374	2165,94	2165,94	100,00%
	36050A04900375	1774,15	1549,90	87,36%
	36050A04900376	1100,29	876,06	79,62%
	36050A04900377	751,68	653,93	87,00%
	36050A04900378	805,65	477,66	59,29%
	36050A04900379	2385,10	1308,12	54,85%
	36050A04900380	136,95	136,95	100,00%
	36050A04900381	44,93	44,93	100,00%
	36050A04900382	1277,46	1264,93	99,02%
	36050A04900383	822,99	489,28	59,45%
	36050A04900384	835,31	396,69	47,49%
	36050A04900385	1104,21	138,42	12,54%

Plano Nº 0262A-0201	Referencia Catastral	Superficie (m ²)	Superficie Afectada (m ²)	Porcentaxe Afectada
	36050A04900386	377,41	28,45	7,54%
	36050A04900388	351,14	126,32	35,98%
	36050A04900389	673,42	63,12	9,37%
	36050A04900390	2014,71	26,22	1,30%
	36050A04900407	1974,97	585,02	29,62%
	36050A04900408	2338,19	1882,70	80,52%
	36050A04900411	4138,35	1910,72	46,17%
	36050A04900412	2438,13	1191,90	48,89%
	36050A04900413	3165,27	3165,27	100,00%
	36050A04900414	1519,27	767,73	50,53%
	36050A04900415	1344,45	1335,74	99,35%
	36050A04900416	596,12	54,91	9,21%
	36050A04900417	2259,89	1691,10	74,83%
	36050A04900418	1131,20	1000,41	88,44%
	36050A04900419	308,97	87,16	28,21%
	36050A04900420	145,33	20,55	14,14%
	36050A04900421	157,19	4,81	3,06%
	36050A04900428	63,04	63,04	100,00%
	36050A04900429	1889,63	918,87	48,63%
	36050A04900430	518,05	518,05	100,00%
	36050A04900431	3399,62	1471,36	43,28%
	36050A04900432	3222,45	2400,63	74,50%
	36050A04900433	8598,18	1928,53	22,43%
	36050A04900436	1298,93	253,93	19,55%
	36050A04900437	8962,80	7728,53	86,23%
	36050A04900438	1742,35	1402,78	80,51%
	36050A04900440	2267,76	200,42	8,84%
	36050A04900447	1774,29	815,84	45,98%
	36050A04900449	1036,22	90,30	8,71%
	36050A04900472	2411,26	1927,64	79,94%
	36050A04900473	5930,60	1774,99	29,93%
	36050A04900474	1081,90	962,56	88,97%
	36050A04900475	865,56	806,84	93,22%
	36050A04900476	980,86	980,86	100,00%
	36050A04900477	1821,15	1414,36	77,66%
	36050A04900487	1461,83	134,51	9,20%
	36050A04900488	2118,10	352,01	16,62%
	36050A04900511	842,03	27,85	3,31%
	36050A04900512	813,05	418,83	51,51%
	36050A04900513	389,70	80,08	20,55%
	36050A04900514	315,17	315,17	100,00%
	36050A04900515	678,18	678,18	100,00%
	36050A04900516	569,39	569,39	100,00%
	36050A04900524	1363,05	1005,33	73,76%
	36050A04900525	932,68	634,42	68,02%

Plano Nº 0262A-0201	Referencia Catastral	Superficie (m ²)	Superficie Afectada (m ²)	Porcentaxe Afectada
	36050A04900526	651,08	380,61	58,46%
	36050A04900527	489,75	265,66	54,24%
	36050A04900528	858,30	443,55	51,68%
	36050A04900529	657,71	278,58	42,36%
	36050A04900530	691,90	257,59	37,23%
	36050A04900545	1202,62	504,78	41,97%
	36050A04900547	693,57	284,51	41,02%
	36050A04900548	617,35	222,78	36,09%
	36050A04900550	1925,69	1768,14	91,82%
	36050A04900551	624,26	552,24	88,46%
	36050A04900552	2098,19	1428,68	68,09%
	36050A04900556	1314,47	1314,47	100,00%
	36050A04900557	463,03	463,03	100,00%
	36050A04900559	932,11	932,11	100,00%
	36050A04900560	276,00	276,00	100,00%
	36050A04900561	326,10	326,10	100,00%
	36050A04900562	280,10	280,10	100,00%
	36050A04900563	364,01	364,01	100,00%
	36050A04900564	834,72	834,72	100,00%
	36050A04900565	3270,63	679,47	20,77%
	36050A04900567	1934,70	1849,65	95,60%
	36050A04900569	1491,66	1491,66	100,00%
	36050A04900571	977,25	549,45	56,22%
	36050A04906001	791,18	666,40	84,23%
	36050A04906002	379,55	379,55	100,00%
	36050A04906003	545,28	545,28	100,00%
	36050A04906004	512,42	512,42	100,00%
	36050A04906005	688,34	573,85	83,37%
	36050A04908001	1118,96	1118,96	100,00%
	36050A05000005	58917,05	21877,36	37,13%
	36050A05000006	1203,70	324,58	26,96%
	36050A05000007	1523,96	766,17	50,28%
	36050A05000008	1576,52	1129,15	71,62%
	36050A05000009	1837,66	1828,97	99,53%
	36050A05000010	3193,45	2601,17	81,45%
	36050A05000011	1536,14	52,35	3,41%
	36050A05000012	1294,93	1285,31	99,26%
	36050A05000014	464,98	399,55	85,93%
	36050A05000015	1424,70	1391,28	97,65%
	36050A05000016	618,39	618,39	100,00%
	36050A05000017	229,80	229,80	100,00%
	36050A05000018	136,99	136,77	99,84%
	36050A05000019	158,71	158,47	99,85%
	36050A05000020	242,91	242,79	99,95%
	36050A05000021	9708,51	5630,66	58,00%

Plano Nº 0262A-0201	Referencia Catastral	Superficie (m ²)	Superficie Afectada (m ²)	Porcentaxe Afectada
	36050A05000026	16141,51	2506,48	15,53%
	36050A05000029	4380,48	2825,78	64,51%
	36050A05000030	4916,22	4174,89	84,92%
	36050A05000031	4193,28	3451,78	82,32%
	36050A05000032	520,68	484,19	92,99%
	36050A05000033	388,94	245,51	63,12%
	36050A05000034	829,04	794,08	95,78%
	36050A05000035	2215,18	1468,41	66,29%
	36050A05000036	1172,68	561,44	47,88%
	36050A05000039	449,47	130,08	28,94%
	36050A05000040	171,75	171,75	100,00%
	36050A05000041	140,89	140,89	100,00%
	36050A05000042	575,21	170,59	29,66%
	36050A05000043	3059,38	1550,59	50,68%
	36050A05000044	701,22	701,22	100,00%
	36050A05000045	564,40	564,40	100,00%
	36050A05000046	318,37	318,37	100,00%
	36050A05000047	329,33	329,33	100,00%
	36050A05000048	943,92	566,08	59,97%
	36050A05000049	5464,25	1325,37	24,26%
	36050A05000063	5688,02	234,44	4,12%
	36050A05000074	24223,70	7875,36	32,51%
	36050A05000075	5462,86	478,52	8,76%
	36050A05000082	8050,42	366,36	4,55%
	36050A05000083	2112,52	1406,98	66,60%
	36050A05000084	2357,30	1365,64	57,93%
	36050A05000085	2975,97	591,39	19,87%
	36050A05000086	1269,89	1269,89	100,00%
	36050A05000087	1096,07	896,48	81,79%
	36050A05000088	1753,02	1132,19	64,59%
	36050A05000091	1391,08	1258,53	90,47%
	36050A05000092	903,03	770,17	85,29%
	36050A05000101	2375,38	300,86	12,67%
	36050A05000102	1275,23	1213,42	95,15%
	36050A05000103	966,61	19,25	1,99%
	36050A05000104	1271,49	349,35	27,48%
	36050A05000105	621,28	40,54	6,53%
	36050A05000107	5157,71	182,00	3,53%
	36050A05000108	793,29	165,08	20,81%
	36050A05000109	2418,89	2329,67	96,31%
	36050A05000110	830,07	816,64	98,38%
	36050A05000111	189,60	62,84	33,14%
	36050A05000112	8100,67	6624,69	81,78%
	36050A05000113	8421,07	1969,09	23,38%
	36050A05000114	1445,60	331,65	22,94%

Plano Nº 0262A-0201	Referencia Catastral	Superficie (m ²)	Superficie Afectada (m ²)	Porcentaxe Afectada
	36050A05000122	420,77	12,22	2,90%
	36050A05000123	430,33	80,61	18,73%
	36050A05000124	703,01	552,03	78,52%
	36050A05000125	241,64	232,95	96,40%
	36050A05000126	468,18	64,16	13,71%
	36050A05000130	23089,94	1994,56	8,64%
	36050A05005034	228,20	227,45	99,67%
	36050A05008001	465,53	438,75	94,25%
	36050A05100003	1191,26	169,59	14,24%
	36050A05100005	699,31	470,77	67,32%
	36050A05100007	1632,35	479,17	29,35%
	36050A05100008	276,72	276,72	100,00%
	36050A05100009	769,13	769,13	100,00%
	36050A05100010	598,75	598,75	100,00%
	36050A05100011	577,28	577,28	100,00%
	36050A05100012	371,35	370,70	99,82%
	36050A05100013	1698,87	1326,36	78,07%
	36050A05100017	1024,62	237,12	23,14%
	36050A05100022	1092,37	301,62	27,61%
	36050A05100023	3424,23	1027,79	30,02%
	36050A05100024	3073,39	339,86	11,06%
	36050A05100025	2355,31	253,72	10,77%
	36050A05100027	1046,24	757,23	72,38%
	36050A05100028	527,59	409,82	77,68%
	36050A05100030	456,10	454,81	99,72%
	36050A05100031	655,08	655,08	100,00%
	36050A05100032	325,58	142,72	43,84%
	36050A05100033	1187,37	883,50	74,41%
	36050A05100035	949,97	564,46	59,42%
	36050A05100036	1683,60	1616,60	96,02%
	36050A05100037	687,87	152,89	22,23%
	36050A05100039	1429,84	162,03	11,33%
	36050A05100040	634,11	221,45	34,92%
	36050A05100041	879,20	808,35	91,94%
	36050A05100043	1371,82	18,68	1,36%
	36050A05100047	855,03	315,35	36,88%
	36050A05100048	355,87	311,95	87,66%
	36050A05100049	186,83	186,83	100,00%
	36050A05100050	97,66	97,66	100,00%
	36050A05100051	746,04	746,04	100,00%
	36050A05100052	149,33	148,84	99,67%
	36050A05100053	2731,94	1296,15	47,44%
	36050A05100054	333,01	185,77	55,79%
	36050A05100055	293,41	226,01	77,03%
	36050A05100063	435,36	86,33	19,83%

Plano Nº 0262A-0201	Referencia Catastral	Superficie (m ²)	Superficie Afectada (m ²)	Porcentaxe Afectada
	36050A05100064	1280,60	922,81	72,06%
	36050A05100065	881,28	830,98	94,29%
	36050A05100066	422,07	419,07	99,29%
	36050A05100067	2593,30	1992,25	76,82%
	36050A05100068	1027,67	665,04	64,71%
	36050A05100070	481,57	84,27	17,50%
	36050A05100075	730,21	14,94	2,05%
	36050A05100076	604,95	8,51	1,41%
	36050A05100105	4388,53	1139,94	25,98%
	36050A05100106	1568,29	1522,52	97,08%
	36050A05100107	342,81	283,87	82,81%
	36050A05100110	435,22	124,51	28,61%
	36050A05100111	382,92	166,71	43,54%
	36050A05100112	568,88	96,98	17,05%
	36050A05100114	1000,54	524,16	52,39%
	36050A05100115	558,61	268,50	48,06%
	36050A05100116	416,25	239,76	57,60%
	36050A05100117	840,57	557,15	66,28%
	36050A05100118	752,08	575,15	76,47%
	36050A05100119	550,79	495,17	89,90%
	36050A05100120	414,21	414,10	99,97%
	36050A05100121	548,35	548,35	100,00%
	36050A05100122	670,34	670,34	100,00%
	36050A05100123	1305,98	922,14	70,61%
	36050A05100130	409,88	31,26	7,63%
	36050A05100136	1023,35	176,16	17,21%
	36050A05100137	2629,12	556,78	21,18%
	36050A05100138	730,98	216,91	29,67%
	36050A05100142	2453,27	357,81	14,59%
	36050A05100143	294,25	294,25	100,00%
	36050A05100144	605,38	530,20	87,58%
	36050A05100145	921,30	901,57	97,86%
	36050A05100146	423,95	32,36	7,63%
	36050A05100352	971,76	54,81	5,64%
	36050A05100353	807,11	103,89	12,87%
	36050A05100354	573,31	163,11	28,45%
	36050A05100356	866,15	157,22	18,15%
	36050A05100357	922,37	188,65	20,45%
	36050A05100358	1811,91	468,38	25,85%
	36050A05100359	389,43	287,97	73,95%
	36050A05100360	232,65	232,65	100,00%
	36050A05100361	291,76	39,26	13,46%
	36050A05100402	509,43	78,32	15,37%
	36050A05100403	826,32	63,85	7,73%
	36050A05100404	446,07	32,37	7,26%

Plano Nº 0262A-0201	Referencia Catastral	Superficie (m ²)	Superficie Afectada (m ²)	Porcentaxe Afectada
	36050A05100405	2489,65	46,68	1,88%
	36050A05100413	195,58	155,14	79,32%
	36050A05100418	4792,63	2744,87	57,27%
	36050A05100419	705,11	705,11	100,00%
	36050A05100420	400,74	356,33	88,92%
	36050A05100421	220,72	220,72	100,00%
	36050A05100422	128,67	128,67	100,00%
	36050A05100423	792,64	792,64	100,00%
	36050A05100424	584,33	583,37	99,84%
	36050A05100425	3070,29	251,15	8,18%
	36050A05100439	424,03	241,87	57,04%
	36050A05100440	531,00	516,71	97,31%
	36050A05100441	1093,05	1093,05	100,00%
	36050A05100442	1063,82	1059,35	99,58%
	36050A05100443	237,93	237,93	100,00%
	36050A05100444	1258,83	1257,75	99,91%
	36050A05100445	386,00	329,02	85,24%
	36050A05100446	2430,62	1378,13	56,70%
	36050A05100456	2318,88	28,21	1,22%
	36050A05100460	1839,34	474,32	25,79%
	36050A05100461	1440,36	323,74	22,48%
	36050A05100462	1426,26	262,15	18,38%
	36050A05100463	1555,14	403,37	25,94%
	36050A05100464	1125,76	265,68	23,60%
	36050A05100465	1122,99	324,23	28,87%
	36050A05100466	875,79	849,66	97,02%
	36050A05100467	736,87	300,89	40,83%
	36050A05100468	1889,04	713,74	37,78%
	36050A05100469	1456,08	1134,03	77,88%
	36050A05100470	920,94	821,83	89,24%
	36050A05100471	235,10	235,10	100,00%
	36050A05100472	143,21	143,21	100,00%
	36050A05100475	9269,62	4334,64	46,76%
	36050A05100481	4379,24	2112,80	48,25%
	36050A05100482	665,92	108,53	16,30%
	36050A05100484	6031,62	1627,55	26,98%
	36050A05100490	1887,28	37,73	2,00%
	36050A05100491	1112,24	260,47	23,42%
	36050A05100492	2981,12	2699,04	90,54%
	36050A05100493	450,93	450,93	100,00%
	36050A05100494	321,50	321,50	100,00%
	36050A05100495	133,77	133,77	100,00%
	36050A05100496	608,13	608,13	100,00%
	36050A05100497	152,04	152,04	100,00%
	36050A05100498	1032,28	1032,28	100,00%

Plano Nº 0262A-0201	Referencia Catastral	Superficie (m ²)	Superficie Afectada (m ²)	Porcentaxe Afectada
	36050A05100499	228,63	228,63	100,00%
	36050A05100500	232,81	86,34	37,09%
	36050A05100501	647,54	273,41	42,22%
	36050A05100502	608,09	211,50	34,78%
	36050A05100504	1651,82	1205,01	72,95%
	36050A05100505	98,67	98,67	100,00%
	36050A05100507	1441,40	1010,87	70,13%
	36050A05100508	156,31	17,69	11,32%
	36050A05100510	374,73	104,14	27,79%
	36050A05100511	155,23	111,47	71,81%
	36050A05100512	228,07	223,57	98,03%
	36050A05100513	314,22	310,69	98,88%
	36050A05100514	275,40	272,04	98,78%
	36050A05100515	367,42	309,01	84,10%
	36050A05100516	2033,52	314,55	15,47%
	36050A05100517	665,55	375,44	56,41%
	36050A05100532	746,12	158,96	21,30%
	36050A05100533	597,44	274,39	45,93%
	36050A05100534	375,29	330,25	88,00%
	36050A05100535	453,95	317,93	70,04%
	36050A05100536	225,15	225,15	100,00%
	36050A05100537	763,54	763,54	100,00%
	36050A05100538	701,67	171,54	24,45%
	36050A05100539	694,63	135,73	19,54%
	36050A05100540	1167,38	198,04	16,96%
	36050A05100541	114,35	12,96	11,34%
	36050A05100544	1410,20	1175,94	83,39%
	36050A05100545	1028,25	865,75	84,20%
	36050A05100546	525,85	331,24	62,99%
	36050A05100547	207,91	207,91	100,00%
	36050A05100548	281,85	281,85	100,00%
	36050A05100549	194,46	194,46	100,00%
	36050A05100550	248,76	248,76	100,00%
	36050A05100552	1190,61	257,63	21,64%
	36050A05100553	1328,03	1328,03	100,00%
	36050A05106003	700,34	85,12	12,15%
	36050A05106004	705,07	146,14	20,73%
	36050A05106005	713,80	186,01	26,06%
	36050A05108000	989,57	303,95	30,72%
	36050A05200012	3401,83	2365,27	69,53%
	36050A05200013	3089,01	1094,99	35,45%
	36050A05200017	431,72	431,72	100,00%
	36050A05200018	2081,10	2081,09	100,00%
	36050A05200019	736,26	584,34	79,37%
	36050A05200020	507,84	268,00	52,77%

Plano Nº 0262A-0201	Referencia Catastral	Superficie (m ²)	Superficie Afectada (m ²)	Porcentaxe Afectada
	36050A05200021	278,09	121,20	43,58%
	36050A05200022	740,87	500,54	67,56%
	36050A05200023	74,69	74,69	100,00%
	36050A05200024	1080,46	1080,46	100,00%
	36050A05200025	1735,89	1735,89	100,00%
	36050A05200026	154,18	154,18	100,00%
	36050A05200027	1003,69	128,72	12,82%
	36050A05200028	333,39	89,78	26,93%
	36050A05200029	474,66	125,37	26,41%
	36050A05200030	409,55	153,12	37,39%
	36050A05200031	735,98	252,76	34,34%
	36050A05200032	601,10	241,05	40,10%
	36050A05200033	840,88	546,15	64,95%
	36050A05200034	923,21	791,86	85,77%
	36050A05200035	800,18	789,56	98,67%
	36050A05200036	245,76	232,76	94,71%
	36050A05200037	280,38	256,62	91,53%
	36050A05200038	1063,25	917,44	86,29%
	36050A05200039	659,87	472,11	71,55%
	36050A05200040	568,85	56,51	9,93%
	36050A05200062	157,43	33,91	21,54%
	36050A05200063	102,46	100,41	98,00%
	36050A05200064	251,74	190,55	75,69%
	36050A05200065	160,48	123,38	76,88%
	36050A05200066	325,43	277,74	85,35%
	36050A05200067	4325,34	2130,92	49,27%
	36050A05200068	818,71	818,71	100,00%
	36050A05200069	2135,89	477,76	22,37%
	36050A05200071	3681,87	1872,70	50,86%
	36050A05200072	1186,91	875,29	73,75%
	36050A05200073	1968,16	1803,51	91,63%
	36050A05200074	973,70	973,70	100,00%
	36050A05200075	1508,17	638,97	42,37%
	36050A05200076	1136,98	77,94	6,85%
	36050A05200077	1511,49	393,12	26,01%
	36050A05200092	4091,85	1427,11	34,88%
	36050A05200095	1994,98	571,20	28,63%
	36050A05200096	3160,47	1410,05	44,62%
	36050A05200098	1504,95	454,24	30,18%
	36050A05200101	367,53	22,47	6,11%
	36050A05200102	281,24	168,17	59,80%
	36050A05200103	1538,60	67,03	4,36%
	36050A05200104	1062,88	129,79	12,21%
	36050A05200106	1104,32	528,98	47,90%
	36050A05200107	3482,27	1850,19	53,13%

Plano Nº 0262A-0201	Referencia Catastral	Superficie (m ²)	Superficie Afectada (m ²)	Porcentaje Afectada
	36050A05200108	523,40	317,91	60,74%
	36050A05200109	717,22	594,28	82,86%
	36050A05200110	766,62	756,62	98,70%
	36050A05200111	814,78	814,78	100,00%
	36050A05200112	1143,22	1143,22	100,00%
	36050A05200113	5292,13	3993,86	75,47%
	36050A05200114	339,43	339,43	100,00%
	36050A05200115	431,78	431,78	100,00%
	36050A05200116	212,17	212,17	100,00%
	36050A05200117	570,76	570,76	100,00%
	36050A05200118	598,50	598,50	100,00%
	36050A05200119	413,44	413,44	100,00%
	36050A05200120	462,41	454,55	98,30%
	36050A05200121	405,28	405,28	100,00%
	36050A05200122	1336,79	836,85	62,60%
	36050A05200123	909,08	428,96	47,19%
	36050A05200124	723,62	322,63	44,59%
	36050A05200125	1169,40	684,90	58,57%
	36050A05200126	2301,61	984,08	42,76%
	36050A05200127	4894,65	1156,55	23,63%
	36050A05200128	548,03	431,14	78,67%
	36050A05200129	1091,72	266,05	24,37%
	36050A05200141	4929,46	634,88	12,88%
	36050A05200142	712,12	541,96	76,10%
	36050A05200143	800,70	297,78	37,19%
	36050A05200144	2082,59	2041,88	98,05%
	36050A05200150	1349,86	501,96	37,19%
	36050A05200152	1591,67	74,01	4,65%
	36050A05200153	3035,06	773,51	25,49%
	36050A05200154	2110,29	765,61	36,28%
	36050A05200157	487,79	220,08	45,12%
	36050A05200158	1076,23	867,63	80,62%
	36050A05200159	1193,65	1118,92	93,74%
	36050A05200160	560,09	560,09	100,00%
	36050A05200161	2482,21	55,35	2,23%
	36050A05200168	3952,91	805,11	20,37%
	36050A05200171	1519,01	224,95	14,81%
	36050A05200172	3693,63	1432,31	38,78%
	36050A05200173	1589,65	256,12	16,11%
	36050A05200174	1300,84	43,35	3,33%
	36050A05200179	2378,29	1807,62	76,00%
	36050A05200180	3021,09	1866,06	61,77%
	36050A05200181	1057,46	328,35	31,05%
	36050A05200184	1479,60	1024,28	69,23%
	36050A05200185	2495,16	1991,55	79,82%

Plano Nº 0262A-0201	Referencia Catastral	Superficie (m ²)	Superficie Afectada (m ²)	Porcentaxe Afectada
	36050A05200187	3394,57	855,26	25,20%
	36050A05200189	1933,76	19,09	0,99%
	36050A05200191	2210,01	343,11	15,53%
	36050A05200192	2463,76	836,57	33,96%
	36050A05200194	706,30	639,72	90,57%
	36050A05200195	7852,46	5656,15	72,03%
	36050A05200196	854,92	439,98	51,46%
	36050A05200197	1286,35	1059,86	82,39%
	36050A05200198	308,43	43,78	14,20%
	36050A05200199	3476,80	2839,41	81,67%
	36050A05200200	866,90	483,35	55,76%
	36050A05200201	1283,10	512,45	39,94%
	36050A05200203	793,24	692,14	87,26%
	36050A05200204	270,40	35,50	13,13%
	36050A05200206	157,60	157,60	100,00%
	36050A05200207	115,23	52,56	45,61%
	36050A05200210	231,58	20,41	8,81%
	36050A05200211	2104,91	483,27	22,96%
	36050A05200213	186,04	32,57	17,51%
	36050A05200214	264,01	127,25	48,20%
	36050A05200215	178,81	178,81	100,00%
	36050A05200216	4142,58	2955,59	71,35%
	36050A05200217	165,52	165,52	100,00%
	36050A05200218	736,26	581,27	78,95%
	36050A05200219	2332,99	1924,13	82,47%
	36050A05200303	118,49	17,65	14,89%
	36050A05300001	6681,44	209,41	3,13%
	36050A05300003	2040,89	1503,26	73,66%
	36050A05300005	1588,80	77,42	4,87%
	36050A05300006	3152,08	1360,62	43,17%
	36050A05300015	297,92	191,49	64,28%
	36050A05300016	697,22	486,04	69,71%
	36050A05300017	828,35	633,75	76,51%
	36050A05300018	933,63	911,59	97,64%
	36050A05300019	1944,36	1278,29	65,74%
	36050A05300020	1500,11	806,81	53,78%
	36050A05300021	684,07	501,20	73,27%
	36050A05300022	2224,30	395,21	17,77%
	36050A05300023	1443,73	1443,73	100,00%
	36050A05300024	1565,41	161,39	10,31%
	36050A05300025	3580,08	267,76	7,48%
	36050A05300026	370,51	370,51	100,00%
	36050A05300027	390,16	390,16	100,00%
	36050A05300028	724,06	724,06	100,00%
	36050A05300029	520,01	520,01	100,00%

Plano Nº 0262A-0201	Referencia Catastral	Superficie (m ²)	Superficie Afectada (m ²)	Porcentaje Afectada
	36050A05300030	121,14	121,14	100,00%
	36050A05300031	326,13	250,14	76,70%
	36050A05300032	424,21	262,31	61,84%
	36050A05300033	596,36	350,39	58,76%
	36050A05300057	2125,31	1762,33	82,92%
	36050A05300058	3520,40	929,87	26,41%
	36050A05300060	1096,33	152,46	13,91%
	36050A05300061	4277,93	298,28	6,97%
	36050A05300069	2894,39	1717,87	59,35%
	36050A05300070	2490,71	353,35	14,19%
	36050A05300071	1134,84	1134,84	100,00%
	36050A05300072	1834,52	62,33	3,40%
	36050A05300073	3267,55	455,88	13,95%
	36050A05300074	403,28	7,80	1,94%
	36050A05300075	2505,73	1602,74	63,96%
	36050A05300076	723,99	548,68	75,79%
	36050A05300081	1399,23	777,86	55,59%
	36050A05300082	913,46	913,46	100,00%
	36050A05300083	1526,78	1526,78	100,00%
	36050A05300084	3437,59	781,72	22,74%
	36050A05300086	910,56	149,84	16,46%
	36050A05300087	198,44	198,44	100,00%
	36050A05300088	442,38	405,05	91,56%
	36050A05300089	547,53	547,53	100,00%
	36050A05300090	864,76	842,60	97,44%
	36050A05300091	449,93	317,00	70,46%
	36050A05300092	174,44	174,44	100,00%
	36050A05300093	328,48	149,87	45,62%
	36050A05300094	456,30	152,91	33,51%
	36050A05300095	214,25	133,59	62,35%
	36050A05300096	103604,38	30878,04	29,80%
	36050A05300101	3696,66	2467,59	66,75%
	36050A05300105	102,47	102,47	100,00%
	36050A05400002	6132,96	2883,04	47,01%
	36050A05400008	11423,54	6566,45	57,48%
	36050A05400009	473,70	473,70	100,00%
	36050A05400010	1319,48	828,32	62,78%
	36050A05400011	444,02	444,02	100,00%
	36050A05400012	698,52	454,10	65,01%
	36050A05400013	299,33	200,59	67,01%
	36050A05400014	628,32	33,21	5,29%
	36050A05400015	1979,88	206,70	10,44%
	36050A05400017	1752,87	1168,54	66,66%
	36050A05400018	1241,92	290,08	23,36%
	36050A05400020	574,55	259,59	45,18%

Plano Nº 0262A-0201	Referencia Catastral	Superficie (m ²)	Superficie Afectada (m ²)	Porcentaje Afectada
	36050A05400021	4282,68	2448,21	57,17%
	36050A05400022	494,91	427,00	86,28%
	36050A05400023	276,50	276,50	100,00%
	36050A05400024	8597,44	4402,46	51,21%
	36050A05400025	5036,83	1405,32	27,90%
	36050A05400031	5112,98	2037,82	39,86%
	36050A05400034	2227,38	649,74	29,17%
	36050A05400035	2832,91	898,84	31,73%
	36050A05400036	299,20	254,26	84,98%
	36050A05400040	498,36	445,35	89,36%
	36050A05400041	690,19	614,89	89,09%
	36050A05400042	437,32	372,56	85,19%
	36050A05400043	1077,32	1076,85	99,96%
	36050A05400046	711,78	46,18	6,49%
	36050A05400047	1059,33	337,09	31,82%
	36050A05400048	399,50	362,33	90,69%
	36050A05400049	337,23	337,23	100,00%
	36050A05400050	192,21	160,57	83,54%
	36050A05400053	39,94	39,94	100,00%
	36050A05400054	3466,81	3463,62	99,91%
	36050A05400055	5222,92	896,27	17,16%
	36050A05400056	4214,35	294,68	6,99%
	36050A05400057	1099,86	847,78	77,08%
	36050A05400058	601,77	601,77	100,00%
	36050A05400059	657,31	118,25	17,99%
	36050A05400060	664,36	141,78	21,34%
	36050A05400061	825,66	194,76	23,59%
	36050A05400062	1081,42	207,29	19,17%
	36050A05400063	1076,75	146,12	13,57%
	36050A05400064	554,24	42,10	7,60%
	36050A05400065	1259,48	66,72	5,30%
	36050A05400066	2318,36	364,01	15,70%
	36050A05400067	244,54	125,53	51,34%
	36050A05400068	676,97	452,78	66,88%
	36050A05400069	549,18	409,82	74,62%
	36050A05400070	833,83	681,31	81,71%
	36050A05400071	550,27	545,51	99,13%
	36050A05400072	1411,61	590,41	41,83%
	36050A05400079	478,99	172,31	35,97%
	36050A05400080	1109,22	303,98	27,40%
	36050A05400081	880,87	174,29	19,79%
	36050A05400082	934,15	113,02	12,10%
	36050A05400083	376,91	15,94	4,23%
	36050A05400114	7002,48	109,23	1,56%
	36050A05400136	5799,01	1216,48	20,98%

Plano Nº 0262A-0201	Referencia Catastral	Superficie (m ²)	Superficie Afectada (m ²)	Porcentaje Afectada
	36050A05400137	3676,16	990,47	26,94%
	36050A05400138	1800,49	459,39	25,51%
	36050A05400139	2756,66	530,78	19,25%
	36050A05400140	32403,33	4254,17	13,13%
	36050A05400141	20792,71	5200,66	25,01%
	36050A05400160	2514,15	184,07	7,32%
	36050A05400172	2360,38	303,27	12,85%
	36050A05400198	112,98	106,98	94,68%
	36050A05400199	247,17	247,17	100,00%
	36050A05400200	1138,65	1138,65	100,00%
	36050A05400201	545,43	402,29	73,76%
	36050A05400211	969,18	236,72	24,43%
	36050A05400212	670,16	60,05	8,96%
	36050A05400213	2003,48	1006,58	50,24%
	36050A05400215	587,89	523,15	88,99%
	36050A05400216	113,88	20,77	18,24%
	36050A05400218	650,59	10,57	1,62%
	36050A05400224	601,64	79,71	13,25%
	36050A05400225	579,81	172,50	29,75%
	36050A05400226	1095,39	201,67	18,41%
	36050A05400227	1944,32	1661,82	85,47%
	36050A05400229	943,35	459,88	48,75%
	36050A05400230	3298,44	2968,85	90,01%
	36050A05400349	46101,39	2110,97	4,58%
	36050A05400352	527,87	527,87	100,00%
	36050A05500001	146,64	102,45	69,86%
	36050A05500005	75,25	75,25	100,00%
	36050A05500006	997,22	661,71	66,36%
	36050A05500007	1233,69	463,30	37,55%
	36050A05500008	1398,24	32,45	2,32%
	36050A05500009	1222,50	217,46	17,79%
	36050A05500031	4985,80	259,45	5,20%
	36050A05500033	1894,51	52,09	2,75%
	36050A05500034	27794,06	9413,26	33,87%
	36050A05500038	1647,35	808,84	49,10%
	36050A05500039	339,51	132,78	39,11%
	36050A05500040	266,41	84,35	31,66%
	36050A05500041	452,08	31,44	6,96%
	36050A05500047	278,68	68,38	24,54%
	36050A05500048	577,60	569,24	98,55%
	36050A05500049	797,79	797,79	100,00%
	36050A05500050	31,15	31,15	100,00%
	36050A05500051	485,88	465,66	95,84%
	36050A05500052	306,80	234,53	76,44%
	36050A05500053	330,88	171,77	51,91%

Plano Nº 0262A-0201	Referencia Catastral	Superficie (m ²)	Superficie Afectada (m ²)	Porcentaxe Afectada
	36050A05500058	484,15	22,14	4,57%
	36050A05500066	1730,64	25,73	1,49%
	36050A05500068	506,60	44,61	8,81%
	36050A05500069	2466,85	181,37	7,35%
	36050A05500070	1642,80	180,32	10,98%
	36050A05500072	903,62	132,62	14,68%
	36050A05500073	1681,41	235,72	14,02%
	36050A05500074	445,83	299,28	67,13%
	36050A05500079	3335,52	71,09	2,13%
	36050A05500185	49519,77	17992,42	36,33%
	36050A11400055	1819,36	1819,36	100,00%
	36050A11400056	328,37	328,37	100,00%
	36050A11400057	544,36	544,36	100,00%
	36050A11400058	274,27	274,27	100,00%
	36050A11400059	293,41	293,41	100,00%
	36050A11400060	1795,99	1506,11	83,86%
	36050A11400061	1018,91	1016,31	99,74%
	36050A11400062	931,89	183,21	19,66%
	36050A11400067	1671,39	48,46	2,90%
	36050A11400068	1285,48	761,99	59,28%
	36050A11400069	1440,88	1132,23	78,58%
	36050A11400070	1594,39	1539,36	96,55%
	36050A11400071	2046,01	2046,01	100,00%
	36050A11400072	442,42	442,42	100,00%
	36050A11400073	494,87	494,87	100,00%
	36050A11400074	481,70	481,70	100,00%
	36050A11400075	556,80	556,80	100,00%
	36050A11400076	584,87	576,97	98,65%
	36050A11400077	596,55	596,55	100,00%
	36050A11400078	790,67	790,67	100,00%
	36050A11400079	1494,08	1455,11	97,39%
	36050A11400080	876,55	136,69	15,59%
	36050A11400081	254,23	20,82	8,19%
	36050A11400082	996,22	109,12	10,95%
	36050A11400084	694,07	597,66	86,11%
	36050A11400085	329,68	329,68	100,00%
	36050A11400086	110,74	110,74	100,00%
	36050A11400087	459,86	459,86	100,00%
	36050A11400088	529,87	529,87	100,00%
	36050A11400089	81,84	81,84	100,00%
	36050A11400091	849,87	849,87	100,00%
	36050A11400092	575,11	552,01	95,98%
	36050A11400093	515,30	268,63	52,13%
	36050A11400094	1072,00	744,53	69,45%
	36050A11400095	651,00	245,63	37,73%

Plano Nº 0262A-0201	Referencia Catastral	Superficie (m ²)	Superficie Afectada (m ²)	Porcentaxe Afectada
	36050A11400096	3050,13	242,38	7,95%
	36050A11400100	1278,11	1001,19	78,33%
	36050A11400101	3819,25	1472,70	38,56%
	36050A11400102	1030,27	680,40	66,04%
	36050A11400103	592,51	467,47	78,90%
	36050A11400104	905,16	124,38	13,74%
	36050A11400109	103,41	103,41	100,00%
	36050A11400110	286,89	280,80	97,88%
	36050A11400111	217,94	71,42	32,77%
	36050A11400115	1910,76	125,41	6,56%
	36050A11400118	175,95	43,59	24,77%
	36050A11400119	85,00	64,39	75,76%
	36050A11400120	73,92	73,92	100,00%
	36050A11400121	132,24	132,24	100,00%
	36050A11400122	418,10	411,64	98,46%
	36050A11400123	233,03	233,03	100,00%
	36050A11400124	154,59	154,59	100,00%
	36050A11400130	519,86	508,91	97,89%
	36050A11400131	285,22	285,22	100,00%
	36050A11400132	396,48	143,52	36,20%
	36050A11400133	132,82	112,98	85,06%
	36050A11400134	52,16	52,16	100,00%
	36050A11400135	59,52	55,77	93,70%
	36050A11400136	1084,55	968,73	89,32%
	36050A11400137	273,42	171,64	62,78%
	36050A11400138	888,16	499,01	56,18%
	36050A11400139	320,90	191,77	59,76%
	36050A11400140	724,66	52,68	7,27%
	36050A11400141	404,50	404,50	100,00%
	36050A11400142	294,22	294,22	100,00%
	36050A11400143	236,54	236,54	100,00%
	36050A11400144	1409,96	1408,76	99,91%
	36050A11400145	310,37	308,41	99,37%
	36050A11400146	148,90	148,90	100,00%
	36050A11400147	143,97	143,97	100,00%
	36050A11400148	44,84	44,84	100,00%
	36050A11400149	1776,83	1402,12	78,91%
	36050A11400150	263,22	117,77	44,74%
	36050A11400151	458,40	102,52	22,36%
	36050A11400165	114,59	16,68	14,56%
	36050A11400166	376,29	323,94	86,09%
	36050A11400167	280,22	280,22	100,00%
	36050A11400168	198,98	198,98	100,00%
	36050A11400169	143,82	143,82	100,00%
	36050A11400170	411,99	130,28	31,62%

Plano Nº 0262A-0201	Referencia Catastral	Superficie (m ²)	Superficie Afectada (m ²)	Porcentaxe Afectada
	36050A11400171	1566,17	73,98	4,72%
	36050A11400172	100,92	43,06	42,67%
	36050A11400179	1152,04	180,37	15,66%
	36050A11400182	2287,62	451,18	19,72%
	36050A11400183	1817,95	299,58	16,48%
	36050A11400192	273,21	44,45	16,27%
	36050A11400194	1730,44	59,06	3,41%
	36050A11400197	1992,53	475,11	23,84%
	36050A11400200	448,83	222,26	49,52%
	36050A11400225	1700,37	1700,37	100,00%
	36050A11400226	92,69	92,69	100,00%
	36050A11400227	10192,99	6226,18	61,08%
	36050A11400228	447,47	447,47	100,00%
	36050A11400229	1108,13	582,85	52,60%
	36050A11400231	2911,99	183,51	6,30%
	36050A11400472	20,32	5,53	27,22%
	36050A11400473	40,19	40,19	100,00%
	36050A11400556	2522,20	1217,82	48,28%
	36050A11400561	247,01	247,01	100,00%
	36050A11400562	176,23	176,23	100,00%
	36050A11400563	506,97	381,98	75,35%
	36050A11400598	917,84	761,10	82,92%
	36050A11400599	1137,97	1137,97	100,00%
	36050A11400600	993,45	354,69	35,70%
	36050A11400602	148,99	146,08	98,04%
	36050A11400604	290,29	40,21	13,85%
	36050A11400605	1409,15	398,03	28,25%
	36050A11400610	2800,11	1878,45	67,08%
	36050A11400617	327,24	81,60	24,94%
	36050A11400619	44,31	44,31	100,00%
	36050A11400621	2046,06	541,29	26,45%
	36050A11400625	369,90	75,94	20,53%
	36050A11400631	440,30	415,26	94,31%
	36050A11400632	511,65	416,12	81,33%
	36050A11400633	1695,25	1382,42	81,55%
	36050A11400634	10635,94	4255,89	40,01%
	36050A11400635	1527,90	869,78	56,93%
	36050A11400888	79,48	79,39	99,88%
	36050A11400889	876,56	195,80	22,34%
	36050A11400918	559,68	244,22	43,64%
	36050A11400919	669,59	548,60	81,93%
	36050A11400920	683,63	676,86	99,01%
	36050A11400921	139,93	139,93	100,00%
	36050A11400922	183,35	183,35	100,00%
	36050A11400923	268,03	268,03	100,00%

Plano Nº 0262A-0201	Referencia Catastral	Superficie (m²)	Superficie Afectada (m²)	Porcentaxe Afectada
	36050A11400924	446,46	446,46	100,00%
	36050A11400925	287,75	287,75	100,00%
	36050A11400926	294,65	294,65	100,00%
	36050A11400927	433,00	433,00	100,00%
	36050A11400928	110,73	110,73	100,00%
	36050A11400929	331,92	331,92	100,00%
	36050A11400930	183,43	183,43	100,00%
	36050A11400931	397,49	397,49	100,00%
	36050A11400932	2341,86	1644,58	70,23%
	36050A11400933	4009,62	1550,89	38,68%
	36050A11400937	812,84	757,29	93,17%
	36050A11400938	2999,05	1865,39	62,20%
	36050A11400939	863,02	115,25	13,35%
	36050A11401015	7190,25	4319,35	60,07%
	36050A11401016	5274,66	4969,78	94,22%
	36050A11401017	12057,50	5432,44	45,05%
	36050A11401018	1935,28	1424,42	73,60%
	36050A11401019	87574,97	5874,46	6,71%
	36050A11401038	363,42	43,94	12,09%
	36050A11401039	98,44	46,84	47,59%
	36050A11401073	95,22	95,22	100,00%
	36050A11401079	11846,07	1783,67	15,06%
	36050A11408435	126,43	126,43	100,00%
	36050A11408596	7982,76	2872,35	35,98%

Plano Nº 0262A-0202	Referencia Catastral	Superficie (m ²)	Superficie Afectada (m ²)	Porcentaxe Afectada
	36050A01500350	6564,79	2114,07	32,20%
	36050A01500353	1301,84	426,45	32,76%
	36050A01500365	313,19	37,72	12,04%
	36050A01500366	893,79	878,89	98,33%
	36050A01500367	579,65	388,62	67,04%
	36050A01500368	5013,93	738,22	14,72%
	36050A01500369	425,76	311,29	73,11%
	36050A01500370	1283,55	1191,38	92,82%
	36050A01500371	319,38	319,38	100,00%
	36050A01500372	309,92	309,92	100,00%
	36050A01500373	194,44	194,44	100,00%
	36050A01500374	31,22	31,22	100,00%
	36050A01500375	3295,18	614,64	18,65%
	36050A01500377	4300,30	4008,68	93,22%
	36050A01500378	593,51	437,17	73,66%
	36050A01500379	1174,59	612,32	52,13%
	36050A01500384	86,16	86,16	100,00%
	36050A01500388	1782,98	639,73	35,88%
	36050A01500389	1157,07	855,46	73,93%
	36050A01500390	905,80	467,85	51,65%
	36050A01500392	1799,38	1339,90	74,46%
	36050A01500406	1904,36	41,26	2,17%
	36050A01500407	523,91	365,08	69,68%
	36050A01500408	80,09	32,99	41,20%
	36050A01500409	293,25	293,25	100,00%
	36050A01500410	494,73	186,07	37,61%
	36050A01500411	424,03	336,34	79,32%
	36050A01505399	1891,15	1214,46	64,22%
	36050A01506001	2624,22	1790,57	68,23%
	36050A01600313	3809,28	1770,22	46,47%
	36050A01600315	6759,00	5193,18	76,83%
	36050A01600343	1952,33	437,38	22,40%
	36050A01600347	292,40	187,90	64,26%
	36050A01600349	1509,05	213,72	14,16%
	36050A01600352	1330,22	990,57	74,47%
	36050A01600370	1142,27	1142,27	100,00%
	36050A01600371	1221,77	774,21	63,37%
	36050A01600372	3734,32	514,68	13,78%
	36050A01600377	2437,29	295,79	12,14%
	36050A01600388	3957,44	812,13	20,52%
	36050A01600389	751,94	530,03	70,49%
	36050A01600390	478,91	478,50	99,91%
	36050A01600391	822,33	822,33	100,00%
	36050A01600392	657,46	657,46	100,00%
	36050A01600393	338,08	338,08	100,00%

Plano Nº 0262A-0202	Referencia Catastral	Superficie (m ²)	Superficie Afectada (m ²)	Porcentaxe Afectada
	36050A01600394	428,12	428,12	100,00%
	36050A01600395	375,57	375,57	100,00%
	36050A01600396	347,26	347,26	100,00%
	36050A01600397	431,05	296,47	68,78%
	36050A01600398	401,60	95,75	23,84%
	36050A01600400	759,32	385,48	50,77%
	36050A01600401	339,44	208,24	61,35%
	36050A01600402	455,98	318,01	69,74%
	36050A01600403	184,98	149,07	80,59%
	36050A01600404	349,84	324,59	92,78%
	36050A01600405	192,37	192,22	99,92%
	36050A01600406	195,56	195,56	100,00%
	36050A01600407	410,25	410,25	100,00%
	36050A01600408	935,20	935,20	100,00%
	36050A01600412	1032,85	102,58	9,93%
	36050A01600413	1058,39	29,83	2,82%
	36050A01600416	1595,36	151,71	9,51%
	36050A01600443	169,55	169,55	100,00%
	36050A01600444	128,79	128,79	100,00%
	36050A01600445	769,73	260,46	33,84%
	36050A01600473	2913,05	98,19	3,37%
	36050A01600474	1330,82	189,50	14,24%
	36050A01600510	38,73	38,73	100,00%
	36050A01600511	36,86	36,86	100,00%
	36050A01600513	28593,60	3798,12	13,28%
	36050A01600515	557,10	222,27	39,90%
	36050A01600516	1876,54	424,75	22,63%
	36050A01600536	82,68	13,21	15,98%
	36050A01600538	519,80	28,87	5,55%
	36050A01605258	255,02	172,46	67,63%
	36050A01605259	358,39	130,60	36,44%
	36050A01605260	326,56	85,03	26,04%
	36050A01605261	1724,35	1605,35	93,10%
	36050A01605262	143,65	143,65	100,00%
	36050A01605263	402,01	402,01	100,00%
	36050A01605264	190,18	190,18	100,00%
	36050A01605265	474,91	474,91	100,00%
	36050A01605266	528,71	372,02	70,36%
	36050A01700085	2198,56	74,05	3,37%
	36050A01700086	983,31	93,03	9,46%
	36050A01700091	611,21	528,49	86,47%
	36050A01700092	231,34	230,54	99,65%
	36050A01700093	190,44	190,44	100,00%
	36050A01700094	557,16	515,17	92,46%
	36050A01700095	264,53	198,64	75,09%

Plano Nº 0262A-0202	Referencia Catastral	Superficie (m ²)	Superficie Afectada (m ²)	Porcentaxe Afectada
	36050A01700096	251,57	251,57	100,00%
	36050A01700097	5016,50	4094,27	81,62%
	36050A01700098	50,17	50,17	100,00%
	36050A01700099	65,52	65,52	100,00%
	36050A01700100	76,17	76,17	100,00%
	36050A01700101	100,05	100,05	100,00%
	36050A01700102	353,53	353,53	100,00%
	36050A01700103	633,07	633,07	100,00%
	36050A01700104	292,87	292,87	100,00%
	36050A01700105	402,98	402,98	100,00%
	36050A01700106	292,22	279,69	95,71%
	36050A01700107	316,86	80,90	25,53%
	36050A01700109	1302,72	56,29	4,32%
	36050A01700110	72,62	72,62	100,00%
	36050A01700168	974,94	169,59	17,39%
	36050A01700169	189,69	48,14	25,38%
	36050A01700170	181,73	75,52	41,56%
	36050A01700171	87,66	69,95	79,80%
	36050A01700172	257,71	97,09	37,67%
	36050A01700173	499,34	235,48	47,16%
	36050A01700174	505,26	127,16	25,17%
	36050A01700175	768,18	56,09	7,30%
	36050A01700176	65,48	35,05	53,53%
	36050A01700382	150,39	11,68	7,77%
	36050A01800005	447,71	69,04	15,42%
	36050A01800006	162,15	81,92	50,52%
	36050A01800007	1827,14	1227,59	67,19%
	36050A01800008	908,92	804,09	88,47%
	36050A01800009	338,75	282,30	83,34%
	36050A01800010	280,46	206,03	73,46%
	36050A01800011	294,90	216,11	73,28%
	36050A01800012	1166,40	403,17	34,57%
	36050A01800013	361,07	361,07	100,00%
	36050A01800014	333,70	258,60	77,50%
	36050A01800031	3976,82	506,58	12,74%
	36050A01800032	654,03	654,03	100,00%
	36050A01800033	665,93	634,77	95,32%
	36050A01800034	1018,79	631,93	62,03%
	36050A01800038	840,94	240,18	28,56%
	36050A01800040	996,25	417,08	41,87%
	36050A01800048	4957,67	654,15	13,19%
	36050A01800051	600,85	175,32	29,18%
	36050A01800052	443,78	443,71	99,98%
	36050A01800053	356,01	307,03	86,24%
	36050A01800054	348,27	348,27	100,00%

Plano Nº 0262A-0202	Referencia Catastral	Superficie (m ²)	Superficie Afectada (m ²)	Porcentaxe Afectada
	36050A01800055	495,03	468,68	94,68%
	36050A01800056	218,14	125,12	57,36%
	36050A01800057	404,86	390,57	96,47%
	36050A01800058	1321,15	1034,27	78,29%
	36050A01800059	7763,54	1220,92	15,73%
	36050A01800060	261,13	261,13	100,00%
	36050A01800061	310,87	310,87	100,00%
	36050A01800062	271,18	271,18	100,00%
	36050A01800063	478,40	478,40	100,00%
	36050A01800064	795,47	589,70	74,13%
	36050A01800065	642,37	301,72	46,97%
	36050A01800072	1138,58	332,78	29,23%
	36050A01800073	1937,76	1561,23	80,57%
	36050A01800074	1155,58	235,70	20,40%
	36050A01800076	2394,08	1043,26	43,58%
	36050A01800077	3064,26	1578,21	51,50%
	36050A01800078	2295,35	1469,43	64,02%
	36050A01800079	10251,16	6720,81	65,56%
	36050A01800080	569,00	214,37	37,68%
	36050A01800081	441,93	67,80	15,34%
	36050A01800082	95,46	95,46	100,00%
	36050A01800083	153,48	89,29	58,17%
	36050A01800084	508,91	307,30	60,38%
	36050A01800085	676,43	141,27	20,88%
	36050A01800087	5180,34	2313,07	44,65%
	36050A01800088	6569,56	1890,37	28,77%
	36050A01800090	2409,77	545,00	22,62%
	36050A01800091	782,99	395,03	50,45%
	36050A01800092	789,07	415,82	52,70%
	36050A01800093	626,37	316,91	50,59%
	36050A01800094	583,40	558,86	95,80%
	36050A01800095	521,66	521,66	100,00%
	36050A01800096	1958,32	1075,18	54,90%
	36050A01800097	339,38	339,38	100,00%
	36050A01800098	422,00	422,00	100,00%
	36050A01800099	892,21	892,21	100,00%
	36050A01800100	733,71	733,71	100,00%
	36050A01800101	1524,96	1012,93	66,42%
	36050A01800105	469,30	34,50	7,35%
	36050A01800106	1819,43	408,18	22,43%
	36050A01800120	1122,08	183,21	16,33%
	36050A01800122	1009,72	814,66	80,68%
	36050A01800123	1285,31	86,93	6,76%
	36050A01800290	487,51	108,04	22,16%
	36050A01800291	598,42	48,70	8,14%

Plano Nº 0262A-0202	Referencia Catastral	Superficie (m ²)	Superficie Afectada (m ²)	Porcentaxe Afectada
	36050A01805081	34,46	34,46	100,00%
	36050A01900001	852,43	852,43	100,00%
	36050A01900002	790,28	670,20	84,81%
	36050A01900008	351,72	10,91	3,10%
	36050A01900010	1654,82	370,49	22,39%
	36050A01900012	8249,99	2305,09	27,94%
	36050A01900050	7676,07	294,80	3,84%
	36050A01900051	770,66	717,53	93,11%
	36050A01900052	3145,90	2126,50	67,60%
	36050A01900053	1200,42	642,44	53,52%
	36050A01900055	1706,49	745,67	43,70%
	36050A01900057	6101,00	2032,91	33,32%
	36050A01900154	5272,97	588,03	11,15%
	36050A01900155	3250,00	2435,59	74,94%
	36050A01900156	523,00	211,67	40,47%
	36050A01900157	986,03	354,04	35,91%
	36050A01900158	515,00	144,55	28,07%
	36050A01900159	894,95	640,07	71,52%
	36050A01900160	1033,10	1033,10	100,00%
	36050A01900161	496,94	286,06	57,57%
	36050A01900162	663,06	159,04	23,99%
	36050A01900164	910,00	683,75	75,14%
	36050A01900165	274,00	274,00	100,00%
	36050A01900167	387,00	16,19	4,18%
	36050A01900211	11286,07	4223,88	37,43%
	36050A01900212	7991,02	1704,66	21,33%
	36050A01900213	2362,00	1586,26	67,16%
	36050A01900214	1287,00	860,85	66,89%
	36050A01900215	1167,80	812,91	69,61%
	36050A01900216	2773,07	755,30	27,24%
	36050A01900225	1342,05	305,59	22,77%
	36050A01900537	2126,87	1057,37	49,71%
	36050A01900538	2368,19	42,53	1,80%
	36050A01900539	2143,81	431,50	20,13%
	36050A01915005	15840,94	4099,99	25,88%
	36050A02000016	5602,31	608,20	10,86%
	36050A02000019	1908,42	613,28	32,14%
	36050A02000020	1528,03	523,37	34,25%
	36050A02000021	2970,46	1126,52	37,92%
	36050A02000045	2563,01	1420,79	55,43%
	36050A02000046	2990,02	1548,58	51,79%
	36050A02000047	1300,13	679,50	52,26%
	36050A02000048	3295,79	1693,24	51,38%
	36050A02000049	4107,02	1926,58	46,91%
	36050A02000050	4319,73	2526,75	58,49%

Plano Nº 0262A-0202	Referencia Catastral	Superficie (m ²)	Superficie Afectada (m ²)	Porcentaxe Afectada
	36050A02000051	2418,04	317,37	13,13%
	36050A02000052	1286,44	82,50	6,41%
	36050A02000053	1539,20	658,41	42,78%
	36050A02000071	1067,14	325,38	30,49%
	36050A02000072	1171,28	139,85	11,94%
	36050A02000073	1122,95	609,31	54,26%
	36050A02000074	1219,90	82,89	6,79%
	36050A02000075	1056,34	1029,64	97,47%
	36050A02000076	4005,79	3574,59	89,24%
	36050A02000077	973,47	878,58	90,25%
	36050A02000078	4421,79	2515,98	56,90%
	36050A02000079	1057,07	138,20	13,07%
	36050A02000083	769,78	47,26	6,14%
	36050A02000100	8042,31	2101,35	26,13%
	36050A02000134	3101,82	1313,11	42,33%
	36050A02000135	1072,46	224,68	20,95%
	36050A02000136	491,98	183,70	37,34%
	36050A02000138	2744,95	413,68	15,07%
	36050A02000139	2041,73	201,95	9,89%
	36050A02000144	1407,22	789,62	56,11%
	36050A02000145	1163,80	657,87	56,53%
	36050A02000147	1780,30	1473,42	82,76%
	36050A02000148	1120,25	826,39	73,77%
	36050A02000165	382,35	40,47	10,58%
	36050A02000170	595,17	173,75	29,19%
	36050A02000171	568,92	89,27	15,69%
	36050A02000172	557,89	11,12	1,99%
	36050A02000173	338,81	57,83	17,07%
	36050A02000174	462,29	147,95	32,00%
	36050A02000175	577,84	247,40	42,82%
	36050A02000176	430,03	430,03	100,00%
	36050A02000177	357,74	357,74	100,00%
	36050A02000178	643,63	643,63	100,00%
	36050A02000179	213,98	213,98	100,00%
	36050A02000180	4293,60	3045,91	70,94%
	36050A02000181	451,15	178,01	39,46%
	36050A02000186	1031,78	501,93	48,65%
	36050A02000191	1136,79	77,86	6,85%
	36050A02000192	3750,87	632,00	16,85%
	36050A02000199	691,87	371,12	53,64%
	36050A02000200	610,89	454,52	74,40%
	36050A02000201	652,12	457,95	70,22%
	36050A02000202	171,13	171,13	100,00%
	36050A02000203	568,47	568,47	100,00%
	36050A02000204	876,86	831,79	94,86%

Plano Nº 0262A-0202	Referencia Catastral	Superficie (m ²)	Superficie Afectada (m ²)	Porcentaje Afectada
	36050A02000205	662,88	624,23	94,17%
	36050A02000206	694,80	694,67	99,98%
	36050A02000207	328,92	328,92	100,00%
	36050A02000208	247,30	239,43	96,82%
	36050A02000209	1336,38	664,31	49,71%
	36050A02000218	1432,41	719,22	50,21%
	36050A02000219	736,19	148,35	20,15%
	36050A02000221	939,77	885,81	94,26%
	36050A02000222	531,37	528,10	99,39%
	36050A02000223	1163,31	1163,31	100,00%
	36050A02000224	647,12	423,72	65,48%
	36050A02000225	781,94	78,77	10,07%
	36050A02000226	454,88	379,19	83,36%
	36050A02000227	252,11	252,11	100,00%
	36050A02000228	110,05	110,05	100,00%
	36050A02000229	146,66	146,66	100,00%
	36050A02000230	262,27	262,27	100,00%
	36050A02000231	276,74	276,74	100,00%
	36050A02000232	379,26	366,45	96,62%
	36050A02000233	1661,01	121,07	7,29%
	36050A02000238	395,25	277,05	70,09%
	36050A02000239	681,48	353,73	51,91%
	36050A02000240	1172,94	9,95	0,85%
	36050A02000248	83,68	17,29	20,66%
	36050A02000249	602,11	519,34	86,25%
	36050A02000254	206,61	125,60	60,79%
	36050A02000255	114,32	109,67	95,93%
	36050A02000277	1956,68	1470,48	75,15%
	36050A02000278	857,87	23,62	2,75%
	36050A02000279	480,86	182,76	38,01%
	36050A02000280	377,88	223,16	59,06%
	36050A02000281	1075,63	923,95	85,90%
	36050A02000282	1001,73	442,95	44,22%
	36050A02000283	232,38	35,85	15,43%
	36050A02000284	406,35	140,45	34,56%
	36050A02000285	1677,48	1044,24	62,25%
	36050A02000286	648,86	539,53	83,15%
	36050A02000287	316,43	257,57	81,40%
	36050A02000288	3060,13	1910,35	62,43%
	36050A02000289	985,73	534,01	54,17%
	36050A02000290	1211,00	720,49	59,50%
	36050A02000291	1481,54	791,23	53,41%
	36050A02000292	1842,63	789,21	42,83%
	36050A02000293	3090,95	57,57	1,86%
	36050A02000331	187,85	166,49	88,63%

Plano Nº 0262A-0202	Referencia Catastral	Superficie (m ²)	Superficie Afectada (m ²)	Porcentaxe Afectada
	36050A02000333	2131,32	1525,85	71,59%
	36050A02000334	417,59	415,86	99,58%
	36050A02000335	421,41	421,41	100,00%
	36050A02000336	703,80	703,80	100,00%
	36050A02000337	431,53	401,36	93,01%
	36050A02000340	850,93	93,61	11,00%
	36050A02000341	991,65	774,99	78,15%
	36050A02000342	182,96	182,96	100,00%
	36050A02000343	240,66	240,66	100,00%
	36050A02000344	333,07	333,07	100,00%
	36050A02000395	125,75	125,75	100,00%
	36050A02000401	500,04	391,05	78,20%
	36050A02000426	1314,89	80,50	6,12%
	36050A02000430	957,97	210,89	22,01%
	36050A02000431	987,82	451,27	45,68%
	36050A02000432	831,14	757,39	91,13%
	36050A02005353	909,85	578,83	63,62%
	36050A02005354	993,81	797,06	80,20%
	36050A02100001	7304,04	2796,90	38,29%
	36050A02100002	3482,16	1923,24	55,23%
	36050A02100029	6830,04	348,87	5,11%
	36050A02100030	3195,26	3195,26	100,00%
	36050A02100031	2825,35	958,21	33,91%
	36050A02100033	2853,02	1783,16	62,50%
	36050A02100036	2617,82	2333,04	89,12%
	36050A02100037	687,58	214,26	31,16%
	36050A02100038	771,75	189,26	24,52%
	36050A02100039	1751,82	124,80	7,12%
	36050A02100040	567,14	567,14	100,00%
	36050A02100041	659,91	586,50	88,88%
	36050A02100042	1225,20	1225,20	100,00%
	36050A02100043	4474,58	3107,58	69,45%
	36050A02100044	3627,69	1583,14	43,64%
	36050A02100045	1839,71	1292,25	70,24%
	36050A02100047	3048,87	1184,45	38,85%
	36050A02100049	4388,90	904,20	20,60%
	36050A02100050	4957,45	1043,42	21,05%
	36050A02100051	1954,12	588,31	30,11%
	36050A02100052	3609,39	632,88	17,53%
	36050A02100053	1559,23	614,70	39,42%
	36050A02100055	952,04	200,20	21,03%
	36050A02100061	3099,78	1031,09	33,26%
	36050A02100062	4890,06	1342,80	27,46%
	36050A02100063	3511,71	2960,06	84,29%
	36050A02100065	1023,70	642,24	62,74%

Plano Nº 0262A-0202	Referencia Catastral	Superficie (m ²)	Superficie Afectada (m ²)	Porcentaxe Afectada
	36050A02100066	3220,48	1914,00	59,43%
	36050A02100071	2013,08	520,46	25,85%
	36050A02100072	1692,43	903,61	53,39%
	36050A02100101	1212,72	870,34	71,77%
	36050A02100102	1036,99	799,20	77,07%
	36050A02100103	538,01	156,89	29,16%
	36050A02100128	355,30	37,51	10,56%
	36050A02100129	2413,49	1468,97	60,87%
	36050A02100130	1799,66	951,15	52,85%
	36050A02100131	1389,59	1363,91	98,15%
	36050A02100132	286,63	286,63	100,00%
	36050A02100137	360,92	360,92	100,00%
	36050A02100138	121,85	121,85	100,00%
	36050A02100139	89,31	89,31	100,00%
	36050A02100140	199,63	199,63	100,00%
	36050A02100141	326,16	326,16	100,00%
	36050A02100142	353,36	339,96	96,21%
	36050A02100143	560,78	208,45	37,17%
	36050A02100144	837,72	313,83	37,46%
	36050A02100145	314,91	81,88	26,00%
	36050A02100146	1728,63	394,41	22,82%
	36050A02100147	1104,72	295,68	26,77%
	36050A02100148	1196,72	306,45	25,61%
	36050A02100149	1321,47	435,04	32,92%
	36050A02100150	2560,63	1341,59	52,39%
	36050A02100166	6032,39	587,69	9,74%
	36050A02100167	8351,92	5066,39	60,66%
	36050A02100168	960,41	70,94	7,39%
	36050A02100182	1579,82	763,08	48,30%
	36050A02100184	7334,15	580,72	7,92%
	36050A02100185	456,97	456,97	100,00%
	36050A02100186	560,24	560,24	100,00%
	36050A02100187	225,91	221,14	97,89%
	36050A02100188	530,26	50,22	9,47%
	36050A02100189	620,56	76,42	12,31%
	36050A02100191	3346,60	126,05	3,77%
	36050A02100192	3310,70	1945,40	58,76%
	36050A02100193	273,09	273,09	100,00%
	36050A02100194	767,82	767,82	100,00%
	36050A02100195	251,74	251,74	100,00%
	36050A02100196	255,25	255,25	100,00%
	36050A02100197	208,57	208,57	100,00%
	36050A02100198	437,21	424,79	97,16%
	36050A02100199	318,34	317,47	99,73%
	36050A02100200	4320,37	244,52	5,66%

Plano Nº 0262A-0202	Referencia Catastral	Superficie (m ²)	Superficie Afectada (m ²)	Porcentaxe Afectada
	36050A02100201	1972,38	115,15	5,84%
	36050A02100203	973,48	516,51	53,06%
	36050A02100205	1019,90	713,81	69,99%
	36050A02100206	3119,35	691,36	22,16%
	36050A02100210	742,49	31,23	4,21%
	36050A02100211	757,64	332,30	43,86%
	36050A02100212	1278,32	1278,32	100,00%
	36050A02100213	292,69	152,55	52,12%
	36050A02100214	1135,26	135,61	11,95%
	36050A02100215	1019,85	879,76	86,26%
	36050A02100216	239,25	189,90	79,37%
	36050A02100217	357,33	357,33	100,00%
	36050A02100218	78,24	58,81	75,17%
	36050A02100219	36,45	36,45	100,00%
	36050A02100220	84,96	84,96	100,00%
	36050A02100221	91,58	91,58	100,00%
	36050A02100222	222,92	222,92	100,00%
	36050A02100223	877,46	877,46	100,00%
	36050A02100224	57,14	57,14	100,00%
	36050A02100225	30,82	30,82	100,00%
	36050A02100226	24,19	24,19	100,00%
	36050A02100227	29,12	29,12	100,00%
	36050A02100228	50,78	50,78	100,00%
	36050A02100229	114,80	114,80	100,00%
	36050A02100230	376,58	376,58	100,00%
	36050A02100231	449,46	449,46	100,00%
	36050A02100232	237,96	237,96	100,00%
	36050A02100233	1049,80	1049,80	100,00%
	36050A02100234	472,11	472,11	100,00%
	36050A02100235	780,14	744,79	95,47%
	36050A02100236	146,75	146,75	100,00%
	36050A02100237	170,97	170,97	100,00%
	36050A02100238	257,02	257,02	100,00%
	36050A02100239	154,92	154,92	100,00%
	36050A02100240	165,21	165,21	100,00%
	36050A02100241	430,18	430,18	100,00%
	36050A02100242	318,57	318,57	100,00%
	36050A02100243	247,89	247,89	100,00%
	36050A02100244	144,47	144,47	100,00%
	36050A02100245	139,00	139,00	100,00%
	36050A02100246	164,49	164,49	100,00%
	36050A02100247	122,19	122,19	100,00%
	36050A02100248	426,19	426,19	100,00%
	36050A02100249	2568,76	2568,76	100,00%
	36050A02100250	1392,85	1354,63	97,26%

Plano Nº 0262A-0202	Referencia Catastral	Superficie (m ²)	Superficie Afectada (m ²)	Porcentaxe Afectada
	36050A02100251	888,90	888,90	100,00%
	36050A02100252	829,56	818,39	98,65%
	36050A02100253	263,66	187,45	71,10%
	36050A02100254	243,33	128,94	52,99%
	36050A02100255	317,56	91,70	28,88%
	36050A02100256	627,70	270,28	43,06%
	36050A02100257	90,21	90,21	100,00%
	36050A02100258	137,73	137,73	100,00%
	36050A02100259	214,65	214,65	100,00%
	36050A02100260	81,82	81,82	100,00%
	36050A02100261	34,29	34,29	100,00%
	36050A02100262	169,48	169,48	100,00%
	36050A02100263	516,78	195,32	37,80%
	36050A02100264	56,54	56,54	100,00%
	36050A02100265	162,41	162,41	100,00%
	36050A02100266	70,46	70,46	100,00%
	36050A02100268	2144,67	1008,28	47,01%
	36050A02100269	425,99	218,68	51,33%
	36050A02100270	55,53	55,53	100,00%
	36050A02100271	832,74	680,64	81,73%
	36050A02100272	291,28	291,28	100,00%
	36050A02100273	310,90	310,90	100,00%
	36050A02100274	493,67	493,67	100,00%
	36050A02100275	124,23	124,23	100,00%
	36050A02100276	176,41	176,41	100,00%
	36050A02100277	217,83	217,83	100,00%
	36050A02100278	594,36	594,36	100,00%
	36050A02100279	532,09	532,09	100,00%
	36050A02100280	985,47	985,47	100,00%
	36050A02100281	456,90	341,76	74,80%
	36050A02100282	523,19	485,27	92,75%
	36050A02100283	899,41	224,17	24,92%
	36050A02100284	533,08	99,22	18,61%
	36050A02100285	1234,15	964,18	78,12%
	36050A02100286	897,95	897,95	100,00%
	36050A02100287	563,38	68,88	12,23%
	36050A02100289	5936,85	4181,30	70,43%
	36050A02100290	1338,99	649,76	48,53%
	36050A02100291	474,28	431,42	90,96%
	36050A02100292	2065,69	1810,77	87,66%
	36050A02100293	722,68	722,68	100,00%
	36050A02100294	477,06	477,06	100,00%
	36050A02100295	1347,78	1346,50	99,91%
	36050A02100296	252,63	225,09	89,10%
	36050A02100297	360,58	208,00	57,68%

Plano Nº 0262A-0202	Referencia Catastral	Superficie (m ²)	Superficie Afectada (m ²)	Porcentaxe Afectada
	36050A02100298	451,75	267,74	59,27%
	36050A02100299	437,83	184,41	42,12%
	36050A02100300	453,27	46,65	10,29%
	36050A02100305	1352,90	953,33	70,47%
	36050A02100306	2631,75	983,46	37,37%
	36050A02100349	215,24	44,10	20,49%
	36050A02100350	132,21	9,18	6,94%
	36050A02100352	54,18	54,18	100,00%
	36050A02100353	288,64	158,66	54,97%
	36050A02100355	1474,33	658,54	44,67%
	36050A02100356	601,78	395,30	65,69%
	36050A02100357	294,14	222,85	75,76%
	36050A02100358	441,44	372,50	84,38%
	36050A02100359	398,23	365,33	91,74%
	36050A02100360	384,30	370,72	96,47%
	36050A02100367	884,75	84,45	9,55%
	36050A02100368	1015,21	92,44	9,11%
	36050A02100369	644,43	82,61	12,82%
	36050A02100370	386,13	386,13	100,00%
	36050A02100371	1304,95	1060,61	81,28%
	36050A02100372	348,04	81,76	23,49%
	36050A02100373	566,31	132,33	23,37%
	36050A02100374	579,95	422,58	72,87%
	36050A02100375	736,64	616,52	83,69%
	36050A02100376	511,38	412,69	80,70%
	36050A02100377	978,63	31,24	3,19%
	36050A02100378	204,27	112,66	55,15%
	36050A02100379	251,99	201,21	79,85%
	36050A02100380	681,69	506,16	74,25%
	36050A02100381	563,17	556,57	98,83%
	36050A02100382	1401,15	1391,63	99,32%
	36050A02100383	557,72	547,84	98,23%
	36050A02100389	499,98	391,03	78,21%
	36050A02100390	519,63	400,26	77,03%
	36050A02100391	654,22	526,87	80,53%
	36050A02100392	906,06	740,61	81,74%
	36050A02100418	75,67	26,71	35,30%
	36050A02100419	431,94	379,12	87,77%
	36050A02100423	262,25	262,25	100,00%
	36050A02100424	515,30	458,88	89,05%
	36050A02100426	1118,42	791,76	70,79%
	36050A02100427	334,42	298,77	89,34%
	36050A02100428	336,62	315,51	93,73%
	36050A02100429	2682,48	1162,16	43,32%
	36050A02100430	215,51	215,51	100,00%

Plano Nº 0262A-0202	Referencia Catastral	Superficie (m ²)	Superficie Afectada (m ²)	Porcentaxe Afectada
	36050A02100431	405,37	392,54	96,83%
	36050A02100432	2924,89	168,43	5,76%
	36050A02100433	395,80	388,37	98,12%
	36050A02100434	353,11	353,11	100,00%
	36050A02100435	505,64	496,66	98,22%
	36050A02100436	448,57	89,35	19,92%
	36050A02100437	323,10	323,09	100,00%
	36050A02100438	426,53	322,87	75,70%
	36050A02100439	366,00	181,55	49,60%
	36050A02100476	446,87	109,49	24,50%
	36050A02100477	149,22	149,22	100,00%
	36050A02100478	457,41	94,20	20,59%
	36050A02100480	2707,80	1667,23	61,57%
	36050A02100481	241,92	91,45	37,80%
	36050A02100482	279,82	279,82	100,00%
	36050A02100483	344,39	305,82	88,80%
	36050A02100484	315,79	308,80	97,79%
	36050A02100485	117,33	7,36	6,27%
	36050A02100486	1573,23	127,36	8,10%
	36050A02100487	1778,55	869,80	48,91%
	36050A02100488	302,26	290,91	96,25%
	36050A02100489	288,18	235,88	81,85%
	36050A02100490	1009,02	5,06	0,50%
	36050A02100537	178,97	171,15	95,63%
	36050A02100538	113,42	113,42	100,00%
	36050A02100539	87,95	87,95	100,00%
	36050A02100540	174,02	59,82	34,38%
	36050A02100541	186,41	70,97	38,07%
	36050A02100542	339,29	139,48	41,11%
	36050A02100543	386,79	386,79	100,00%
	36050A02100544	177,06	177,06	100,00%
	36050A02100545	90,22	90,22	100,00%
	36050A02100546	439,42	439,42	100,00%
	36050A02100547	175,36	175,36	100,00%
	36050A02100548	200,53	200,53	100,00%
	36050A02100549	132,42	132,42	100,00%
	36050A02100550	1086,47	372,90	34,32%
	36050A02100581	1611,94	125,48	7,78%
	36050A02100592	120,67	12,67	10,50%
	36050A02100593	72,31	72,18	99,82%
	36050A02100594	78,64	78,64	100,00%
	36050A02100595	156,75	156,75	100,00%
	36050A02100596	99,33	99,33	100,00%
	36050A02100597	318,89	223,20	69,99%
	36050A02100598	2157,78	1950,31	90,39%

Plano Nº 0262A-0202	Referencia Catastral	Superficie (m ²)	Superficie Afectada (m ²)	Porcentaxe Afectada
	36050A02100599	340,75	219,44	64,40%
	36050A02100600	261,06	169,55	64,94%
	36050A02100601	234,86	139,86	59,55%
	36050A02100602	380,52	240,31	63,15%
	36050A02100603	173,79	114,97	66,15%
	36050A02100604	275,35	198,01	71,91%
	36050A02100605	252,70	183,54	72,63%
	36050A02100606	908,86	526,73	57,95%
	36050A02100607	62,42	62,42	100,00%
	36050A02100608	565,80	64,63	11,42%
	36050A02100698	185,75	184,87	99,53%
	36050A02100699	1009,16	83,15	8,24%
	36050A02100712	1502,99	758,77	50,48%
	36050A02100713	243,00	227,96	93,81%
	36050A02100714	471,72	471,72	100,00%
	36050A02100715	265,11	265,11	100,00%
	36050A02100716	163,94	163,94	100,00%
	36050A02100717	175,42	175,42	100,00%
	36050A02100718	313,14	214,06	68,36%
	36050A02100719	500,11	453,25	90,63%
	36050A02100732	106,13	39,20	36,93%
	36050A02100793	176,24	170,23	96,59%
	36050A02100796	276,71	276,71	100,00%
	36050A02100797	1822,00	589,99	32,38%
	36050A02100798	1952,96	651,24	33,35%
	36050A02105265	53,37	53,37	100,00%
	36050A02105357	115,66	90,89	78,58%
	36050A02105471	844,33	653,12	77,35%
	36050A02200003	3440,86	1822,52	52,97%
	36050A02200006	782,67	762,79	97,46%
	36050A02200007	1393,75	264,56	18,98%
	36050A02200012	43,39	38,61	88,97%
	36050A02200015	5136,82	1836,12	35,74%
	36050A02200017	2516,14	1137,11	45,19%
	36050A02200018	4848,65	1086,95	22,42%
	36050A02200019	4539,95	1152,98	25,40%
	36050A02200020	900,53	731,70	81,25%
	36050A02200021	1632,55	666,13	40,80%
	36050A02300291	2009,96	218,48	10,87%
	36050A02300292	1388,61	334,57	24,09%
	36050A02300293	2490,12	2039,44	81,90%
	36050A02300295	607,61	543,48	89,45%
	36050A02300296	575,45	402,69	69,98%
	36050A02300297	648,96	345,45	53,23%
	36050A02300298	1118,96	82,74	7,39%

Plano Nº 0262A-0202	Referencia Catastral	Superficie (m ²)	Superficie Afectada (m ²)	Porcentaxe Afectada
	36050A02300308	2955,29	1156,98	39,15%
	36050A02300309	188,32	154,79	82,20%
	36050A02300310	484,34	484,34	100,00%
	36050A02300311	187,77	187,77	100,00%
	36050A02300312	305,34	272,67	89,30%
	36050A02300313	276,89	276,89	100,00%
	36050A02300320	823,30	505,57	61,41%
	36050A02300321	1182,78	96,14	8,13%
	36050A02300338	4221,85	3990,44	94,52%
	36050A02300339	2590,96	2465,48	95,16%
	36050A02300340	780,67	780,67	100,00%
	36050A02300341	321,53	90,99	28,30%
	36050A02300342	2547,20	1745,57	68,53%
	36050A02300352	1096,20	10,25	0,94%
	36050A02300359	376,22	43,55	11,58%
	36050A02300360	621,58	610,47	98,21%
	36050A02300361	232,41	232,41	100,00%
	36050A02300362	1450,02	1347,09	92,90%
	36050A02300363	493,63	388,86	78,78%
	36050A02300364	372,29	372,29	100,00%
	36050A02300365	778,78	778,78	100,00%
	36050A02300366	226,71	226,71	100,00%
	36050A02300367	167,99	167,99	100,00%
	36050A02300368	111,70	111,70	100,00%
	36050A02300369	470,91	470,91	100,00%
	36050A02300370	1266,33	1172,79	92,61%
	36050A02300371	2086,44	1877,17	89,97%
	36050A02300372	1190,41	1042,76	87,60%
	36050A02300373	1394,84	1394,84	100,00%
	36050A02300374	635,63	635,63	100,00%
	36050A02300375	442,25	182,24	41,21%
	36050A02300380	213,11	42,08	19,74%
	36050A02300381	448,61	369,24	82,31%
	36050A02300382	119,86	119,86	100,00%
	36050A02300383	208,68	208,68	100,00%
	36050A02300384	277,85	277,85	100,00%
	36050A02300385	591,44	591,44	100,00%
	36050A02300386	97,74	97,74	100,00%
	36050A02300387	514,08	101,42	19,73%
	36050A02300392	500,01	69,96	13,99%
	36050A02300393	331,02	31,11	9,40%
	36050A02300397	1154,72	292,24	25,31%
	36050A02300398	895,76	458,53	51,19%
	36050A02300399	1328,04	240,78	18,13%
	36050A02300407	564,60	4,02	0,71%

Plano Nº 0262A-0202	Referencia Catastral	Superficie (m ²)	Superficie Afectada (m ²)	Porcentaxe Afectada
	36050A02400001	11021,36	3070,71	27,86%
	36050A02400007	1157,87	205,08	17,71%
	36050A02400008	1558,59	568,77	36,49%
	36050A02400009	1495,10	1466,34	98,08%
	36050A02400010	1713,47	588,69	34,36%
	36050A02400011	377,40	377,40	100,00%
	36050A02400012	230,54	148,35	64,35%
	36050A02400013	532,36	98,90	18,58%
	36050A02400018	2404,62	431,62	17,95%
	36050A02400019	2884,29	26,07	0,90%
	36050A02400037	680,52	126,12	18,53%
	36050A02400038	639,11	272,43	42,63%
	36050A02400039	740,45	423,64	57,21%
	36050A02400040	702,77	441,45	62,82%
	36050A02400041	562,76	378,32	67,23%
	36050A02400045	425,67	182,24	42,81%
	36050A02400046	225,61	225,61	100,00%
	36050A02400047	4747,17	3735,41	78,69%
	36050A02400048	113,24	113,24	100,00%
	36050A02400049	203,12	203,12	100,00%
	36050A02400050	1570,31	35,48	2,26%
	36050A02400062	5682,15	3451,50	60,74%
	36050A02400064	885,16	571,91	64,61%
	36050A02400065	375,90	305,22	81,20%
	36050A02400066	522,82	375,79	71,88%
	36050A02400070	3208,74	93,76	2,92%
	36050A02400071	1995,66	249,19	12,49%
	36050A02400075	1637,51	1147,13	70,05%
	36050A02400076	1640,28	1235,40	75,32%
	36050A02400077	595,33	490,59	82,41%
	36050A02400078	654,38	569,17	86,98%
	36050A02400079	805,50	787,21	97,73%
	36050A02400080	271,93	271,93	100,00%
	36050A02400081	409,22	409,22	100,00%
	36050A02400082	373,60	373,60	100,00%
	36050A02400083	534,87	534,87	100,00%
	36050A02400084	475,15	460,67	96,95%
	36050A02400085	556,86	492,98	88,53%
	36050A02400086	841,97	682,67	81,08%
	36050A02400087	1543,52	1228,38	79,58%
	36050A02400242	334,53	21,24	6,35%
	36050A02400246	2722,12	1049,13	38,54%
	36050A02400247	226,52	51,14	22,58%
	36050A02400372	2145,58	206,77	9,64%
	36050A02400373	665,10	65,57	9,86%

Plano Nº 0262A-0202	Referencia Catastral	Superficie (m ²)	Superficie Afectada (m ²)	Porcentaxe Afectada
	36050A02400374	598,64	78,94	13,19%
	36050A02400375	512,74	69,20	13,50%
	36050A02400376	472,63	63,84	13,51%
	36050A02400377	3902,86	90,60	2,32%
	36050A02400443	350,63	323,12	92,16%
	36050A02400444	422,18	422,17	100,00%
	36050A02400445	559,00	530,37	94,88%
	36050A02400446	699,67	685,35	97,95%
	36050A02400447	1192,43	1178,78	98,86%
	36050A02400448	3377,52	2846,82	84,29%
	36050A02400449	640,00	611,62	95,57%
	36050A02400450	535,24	520,35	97,22%
	36050A02400451	402,89	402,89	100,00%
	36050A02400452	865,64	847,69	97,93%
	36050A02400459	479,09	428,21	89,38%
	36050A02400460	1741,51	1653,41	94,94%
	36050A02400461	1976,00	1878,15	95,05%
	36050A02400462	233,20	233,20	100,00%
	36050A02400463	295,06	295,06	100,00%
	36050A02400464	188,89	188,89	100,00%
	36050A02400465	285,45	285,45	100,00%
	36050A02400466	61,99	61,99	100,00%
	36050A02400467	92,41	92,41	100,00%
	36050A02400468	65,81	65,81	100,00%
	36050A02400469	212,01	212,01	100,00%
	36050A02400470	215,25	215,25	100,00%
	36050A02400471	285,99	285,99	100,00%
	36050A02400472	144,93	144,93	100,00%
	36050A02400473	77,07	77,07	100,00%
	36050A02400474	102,50	99,53	97,09%
	36050A02400475	549,96	253,72	46,13%
	36050A02400476	93,53	76,78	82,10%
	36050A02400477	224,34	98,58	43,94%
	36050A02400486	516,52	28,99	5,61%
	36050A02400487	363,23	20,38	5,61%
	36050A02400488	342,09	71,82	20,99%
	36050A02400489	194,75	49,96	25,65%
	36050A02400490	619,72	131,74	21,26%
	36050A02400491	671,60	422,98	62,98%
	36050A02400492	83,04	67,63	81,44%
	36050A02400493	443,91	433,69	97,70%
	36050A02400494	1041,17	1013,82	97,37%
	36050A02400495	480,37	422,38	87,93%
	36050A02400496	1606,36	1379,99	85,91%
	36050A02400497	3788,23	3073,93	81,14%

Plano Nº 0262A-0202	Referencia Catastral	Superficie (m ²)	Superficie Afectada (m ²)	Porcentaxe Afectada
	36050A02400498	466,68	425,66	91,21%
	36050A02400499	738,75	594,93	80,53%
	36050A02400514	130,24	89,22	68,51%
	36050A02400516	160,65	158,79	98,84%
	36050A02400517	105,91	105,91	100,00%
	36050A02400518	53,36	53,36	100,00%
	36050A02400519	501,37	501,37	100,00%
	36050A02400520	1021,80	1016,86	99,52%
	36050A02400521	847,87	666,42	78,60%
	36050A02400522	686,41	219,66	32,00%
	36050A02400530	1008,08	205,45	20,38%
	36050A02400622	3541,43	411,39	11,62%
	36050A02400657	127,35	127,35	100,00%
	36050A02405008	78,81	78,81	100,00%
	36050A02405009	103,98	103,98	100,00%
	36050A02601226	5771,25	2148,23	37,22%
	36050A02601227	7824,32	7599,14	97,12%
	36050A02601229	1353,54	1055,37	77,97%
	36050A02601232	218,92	218,92	100,00%
	36050A02601233	197,87	197,87	100,00%
	36050A02601234	476,30	476,30	100,00%
	36050A02601235	401,64	225,84	56,23%
	36050A02601236	287,59	210,30	73,13%
	36050A02601237	561,32	533,58	95,06%
	36050A02601238	385,31	385,31	100,00%
	36050A02601239	306,00	306,00	100,00%
	36050A02601240	549,28	549,28	100,00%
	36050A02601241	781,25	618,86	79,21%
	36050A02601243	1469,39	1117,10	76,02%
	36050A02601244	545,96	448,93	82,23%
	36050A02601263	970,53	323,05	33,29%
	36050A02601265	386,55	286,73	74,18%
	36050A02601266	409,36	201,22	49,15%
	36050A02601324	1754,68	41,00	2,34%
	36050A02601325	210,77	88,02	41,76%
	36050A02601327	1337,41	1274,40	95,29%
	36050A02601328	199,95	199,95	100,00%
	36050A02601329	2368,12	1931,84	81,58%
	36050A02601330	3638,78	2638,15	72,50%
	36050A02601438	427,87	427,87	100,00%
	36050A02601439	1523,95	1523,95	100,00%
	36050A02606001	2193,00	2066,75	94,24%
	36050A04300022	1049,06	774,63	73,84%
	36050A04300023	744,30	542,82	72,93%
	36050A04300024	694,86	89,72	12,91%

Plano Nº 0262A-0202	Referencia Catastral	Superficie (m ²)	Superficie Afectada (m ²)	Porcentaxe Afectada
	36050A04300025	560,55	31,75	5,66%
	36050A04300027	747,87	747,87	100,00%
	36050A04300028	535,48	217,22	40,57%
	36050A04300032	2574,77	1400,47	54,39%
	36050A04300033	537,94	247,80	46,07%
	36050A04300034	612,05	300,36	49,08%
	36050A04300035	1521,52	306,59	20,15%
	36050A04300042	6269,83	2459,60	39,23%
	36050A04300043	4646,15	2594,33	55,84%
	36050A04300044	2384,06	1493,67	62,65%
	36050A04300045	683,17	683,17	100,00%
	36050A04300046	949,05	186,58	19,66%
	36050A04300047	417,56	249,35	59,72%
	36050A04300048	377,70	377,70	100,00%
	36050A04300049	317,88	79,57	25,03%
	36050A04300050	249,12	53,38	21,43%
	36050A04300051	319,17	319,17	100,00%
	36050A04300052	629,90	444,97	70,64%
	36050A04300053	425,35	287,07	67,49%
	36050A04300054	435,60	291,21	66,85%
	36050A04300055	455,62	295,33	64,82%
	36050A04300056	9040,24	3573,89	39,53%
	36050A04300058	3120,53	760,27	24,36%
	36050A04300059	756,47	437,92	57,89%
	36050A04300060	352,76	352,76	100,00%
	36050A04300061	3969,85	3293,67	82,97%
	36050A04300062	547,91	547,91	100,00%
	36050A04300063	763,59	311,20	40,75%
	36050A04300064	3340,84	3287,34	98,40%
	36050A04300066	4797,91	1275,57	26,59%
	36050A04300067	1607,32	209,05	13,01%
	36050A04300173	689,95	124,19	18,00%
	36050A04300497	1067,87	640,34	59,96%
	36050A04300498	1662,91	70,29	4,23%
	36050A04300506	770,84	304,88	39,55%
	36050A04305027	303,59	303,59	100,00%
	36050A04305028	986,72	685,74	69,50%
	36050A04305029	989,30	343,29	34,70%
	36050A04305032	1988,65	1567,22	78,81%
	36050A04305035	1177,16	572,44	48,63%
	36050A04305064	1825,70	749,52	41,05%
	36050A04306001	2019,72	532,01	26,34%
	36050A04400002	5563,76	3369,38	60,56%
	36050A04400064	1300,67	30,14	2,32%
	36050A04400066	1281,79	277,26	21,63%

Plano Nº 0262A-0202	Referencia Catastral	Superficie (m ²)	Superficie Afectada (m ²)	Porcentaxe Afectada
	36050A04400069	808,45	808,25	99,98%
	36050A04400072	308,22	43,09	13,98%
	36050A04400073	291,07	28,86	9,92%
	36050A04400074	447,96	36,93	8,24%
	36050A04400077	1199,57	127,43	10,62%
	36050A04400078	980,65	358,85	36,59%
	36050A04400079	894,04	366,55	41,00%
	36050A04400080	864,23	428,49	49,58%
	36050A04400081	3489,20	1815,97	52,05%
	36050A04400082	1877,53	1039,33	55,36%
	36050A04400083	1969,53	1113,80	56,55%
	36050A04400084	4057,99	2399,88	59,14%
	36050A04400093	123,66	69,56	56,25%
	36050A04400097	326,28	263,67	80,81%
	36050A04400098	354,13	282,39	79,74%
	36050A04400099	359,04	267,27	74,44%
	36050A04400100	720,94	720,94	100,00%
	36050A04400101	163,70	163,70	100,00%
	36050A04400102	190,09	190,09	100,00%
	36050A04400103	899,08	899,08	100,00%
	36050A04400104	67,01	67,01	100,00%
	36050A04400105	567,47	158,73	27,97%
	36050A04400106	75,12	74,56	99,25%
	36050A04400107	45,08	45,08	100,00%
	36050A04400108	802,97	802,97	100,00%
	36050A04400109	274,03	274,03	100,00%
	36050A04400110	148,55	148,55	100,00%
	36050A04400111	187,83	116,73	62,15%
	36050A04400113	1308,61	138,22	10,56%
	36050A04400116	126,26	15,63	12,38%
	36050A04400117	124,22	79,52	64,02%
	36050A04400118	608,65	554,06	91,03%
	36050A04400119	255,81	255,81	100,00%
	36050A04400120	464,25	439,63	94,70%
	36050A04400121	255,38	128,61	50,36%
	36050A04400123	425,45	6,09	1,43%
	36050A04400128	3190,36	2666,70	83,59%
	36050A04400129	1390,92	626,25	45,02%
	36050A04400130	1112,49	594,33	53,42%
	36050A04400131	2330,00	211,50	9,08%
	36050A04400146	8159,53	740,77	9,08%
	36050A04400148	77092,53	37722,49	48,93%
	36050A04400150	292,77	292,77	100,00%
	36050A04400151	361,68	361,68	100,00%
	36050A04500020	415,75	415,75	100,00%

Plano Nº 0262A-0202	Referencia Catastral	Superficie (m ²)	Superficie Afectada (m ²)	Porcentaje Afectada
	36050A04500021	471,82	471,82	100,00%
	36050A04500022	4126,69	2067,31	50,10%
	36050A04500039	6146,32	803,63	13,07%
	36050A04500040	1019,55	767,06	75,23%
	36050A04500041	1382,37	1011,45	73,17%
	36050A04500042	401,19	401,19	100,00%
	36050A04500043	1303,77	175,00	13,42%
	36050A04500044	552,47	552,47	100,00%
	36050A04500045	152,59	148,66	97,43%
	36050A04500046	148,42	148,42	100,00%
	36050A04500047	378,40	377,37	99,73%
	36050A04500048	944,68	929,45	98,39%
	36050A04500049	757,58	615,97	81,31%
	36050A04500050	3375,34	3335,36	98,82%
	36050A04500051	2811,83	2810,81	99,96%
	36050A04500052	2133,10	2132,21	99,96%
	36050A04500053	963,48	963,48	100,00%
	36050A04500054	381,61	381,61	100,00%
	36050A04500055	283,91	283,91	100,00%
	36050A04500056	371,24	304,57	82,04%
	36050A04500057	176,34	21,91	12,43%
	36050A04500058	865,35	122,33	14,14%
	36050A04500059	683,09	235,64	34,50%
	36050A04500061	474,46	397,38	83,75%
	36050A04500062	193,00	95,24	49,35%
	36050A04500063	90,84	90,84	100,00%
	36050A04500064	125,75	125,75	100,00%
	36050A04500065	124,18	124,18	100,00%
	36050A04500066	298,06	298,06	100,00%
	36050A04500067	498,15	498,05	99,98%
	36050A04500068	264,07	253,51	96,00%
	36050A04500069	96,22	73,33	76,21%
	36050A04500070	1299,99	100,91	7,76%
	36050A04500071	831,05	820,71	98,76%
	36050A04500072	1255,34	1255,34	100,00%
	36050A04500080	470,43	143,00	30,40%
	36050A04500081	230,13	230,13	100,00%
	36050A04500082	154,62	154,62	100,00%
	36050A04500083	39,35	39,35	100,00%
	36050A04500084	28,21	28,21	100,00%
	36050A04500085	1151,71	1123,44	97,55%
	36050A04500086	1770,34	898,73	50,77%
	36050A04500087	1193,00	1192,47	99,96%
	36050A04500088	4375,18	2780,95	63,56%
	36050A04500095	204,03	132,93	65,15%

Plano Nº 0262A-0202	Referencia Catastral	Superficie (m ²)	Superficie Afectada (m ²)	Porcentaxe Afectada
	36050A04500096	2113,67	908,45	42,98%
	36050A04500097	1196,12	199,62	16,69%
	36050A04500098	1433,72	587,54	40,98%
	36050A04500099	1418,75	254,09	17,91%
	36050A04500101	1387,24	342,40	24,68%
	36050A04500102	1087,70	268,10	24,65%
	36050A04500103	889,84	265,47	29,83%
	36050A04500104	2475,36	1640,64	66,28%
	36050A04500105	917,04	917,04	100,00%
	36050A04500106	528,67	528,67	100,00%
	36050A04500107	1735,02	1735,02	100,00%
	36050A04500108	1175,52	365,60	31,10%
	36050A04500113	1238,72	1171,34	94,56%
	36050A04500114	1621,31	1072,39	66,14%
	36050A04500116	127,19	37,87	29,77%
	36050A04500117	1146,78	726,28	63,33%
	36050A04500118	3800,35	3778,66	99,43%
	36050A04500119	435,65	402,44	92,38%
	36050A04500120	579,00	550,08	95,01%
	36050A04500121	1042,42	334,80	32,12%
	36050A04500122	1644,41	947,46	57,62%
	36050A04500123	1261,89	890,98	70,61%
	36050A04500125	1409,54	969,59	68,79%
	36050A04500126	577,59	577,59	100,00%
	36050A04500127	504,17	495,11	98,20%
	36050A04500147	893,78	365,20	40,86%
	36050A04500148	391,84	213,62	54,52%
	36050A04500149	985,70	330,58	33,54%
	36050A04500150	964,10	244,18	25,33%
	36050A04500151	939,72	148,03	15,75%
	36050A04500161	69,38	29,42	42,40%
	36050A04500165	625,94	625,94	100,00%
	36050A04500166	720,85	509,63	70,70%
	36050A04500167	1334,78	1334,78	100,00%
	36050A04500170	748,00	34,13	4,56%
	36050A04500171	1287,00	288,29	22,40%
	36050A04505075	1250,88	58,18	4,65%
	36050A04600002	416,59	120,61	28,95%
	36050A04600003	1990,07	1855,66	93,25%
	36050A04600004	312,95	99,93	31,93%
	36050A04600005	897,68	805,67	89,75%
	36050A04600006	570,25	570,24	100,00%
	36050A04600007	631,71	554,86	87,83%
	36050A04600008	1278,13	819,21	64,09%
	36050A04600010	701,78	59,33	8,45%

Plano Nº 0262A-0202	Referencia Catastral	Superficie (m ²)	Superficie Afectada (m ²)	Porcentaxe Afectada
	36050A04600011	2195,67	1107,81	50,45%
	36050A04600012	598,70	265,10	44,28%
	36050A04600013	695,68	580,76	83,48%
	36050A04600014	1055,32	1055,22	99,99%
	36050A04600015	1190,46	1190,46	100,00%
	36050A04600018	399,75	343,56	85,94%
	36050A04600019	1392,79	948,84	68,13%
	36050A04600020	1084,37	460,99	42,51%
	36050A04600021	746,53	455,25	60,98%
	36050A04600022	5450,93	190,27	3,49%
	36050A04600023	6794,50	2348,28	34,56%
	36050A04600170	1765,41	217,00	12,29%
	36050A04600171	1894,70	52,88	2,79%
	36050A04600172	1519,00	1498,35	98,64%
	36050A04600173	90,23	90,23	100,00%
	36050A04600174	1149,76	1088,57	94,68%
	36050A04600175	374,73	374,73	100,00%
	36050A04600176	291,23	63,60	21,84%
	36050A04600178	435,79	32,11	7,37%
	36050A04600179	1094,96	1011,20	92,35%
	36050A04600180	103,84	103,84	100,00%
	36050A04600181	705,20	705,20	100,00%
	36050A04600182	598,34	99,57	16,64%
	36050A04600185	1772,67	675,94	38,13%
	36050A04600186	1156,70	80,12	6,93%
	36050A04600190	1031,96	563,88	54,64%
	36050A04600191	714,56	711,94	99,63%
	36050A04600192	590,60	590,60	100,00%
	36050A04600193	1027,63	241,66	23,52%
	36050A04600194	134,01	134,01	100,00%
	36050A04600225	2325,43	158,71	6,82%
	36050A04600226	1103,31	273,27	24,77%
	36050A04600227	646,99	61,42	9,49%
	36050A04600228	955,54	60,41	6,32%
	36050A04600229	549,85	57,89	10,53%
	36050A04600231	759,76	29,65	3,90%
	36050A04600232	85,11	85,11	100,00%
	36050A04600233	63,20	63,20	100,00%
	36050A04600234	65,68	65,68	100,00%
	36050A04600235	566,30	566,30	100,00%
	36050A04600236	168,01	168,01	100,00%
	36050A04600237	161,78	161,78	100,00%
	36050A04600238	2117,25	1770,02	83,60%
	36050A04600239	343,69	223,59	65,06%
	36050A04600240	1762,47	618,38	35,09%

Plano Nº 0262A-0202	Referencia Catastral	Superficie (m ²)	Superficie Afectada (m ²)	Porcentaxe Afectada
	36050A04600241	2065,20	586,22	28,39%
	36050A04600242	1391,30	1308,59	94,05%
	36050A04600243	2568,93	1011,41	39,37%
	36050A04600256	423,29	48,95	11,56%
	36050A04600257	684,62	94,61	13,82%
	36050A04600258	1494,32	712,33	47,67%
	36050A04600259	610,79	347,17	56,84%
	36050A04600260	651,35	357,93	54,95%
	36050A04600261	755,25	510,69	67,62%
	36050A04600262	2734,83	2725,80	99,67%
	36050A04600263	610,31	450,10	73,75%
	36050A04600264	2863,04	621,63	21,71%
	36050A04600265	5329,20	877,68	16,47%
	36050A04600266	400,37	117,07	29,24%
	36050A04600267	1809,45	1058,52	58,50%
	36050A04600268	688,45	688,45	100,00%
	36050A04600269	3763,12	3542,92	94,15%
	36050A04600270	136,10	136,10	100,00%
	36050A04600271	424,09	48,41	11,42%
	36050A04600272	659,06	227,57	34,53%
	36050A04600275	193,43	65,78	34,00%
	36050A04600276	653,00	372,52	57,05%
	36050A04600277	135,90	135,90	100,00%
	36050A04600278	830,22	35,30	4,25%
	36050A04600279	947,21	397,78	42,00%
	36050A04600280	1784,16	1149,62	64,44%
	36050A04600281	1873,77	1301,44	69,46%
	36050A04600283	222,50	222,49	100,00%
	36050A04600284	191,91	14,51	7,56%
	36050A04600285	483,67	194,10	40,13%
	36050A04600286	223,83	9,43	4,21%
	36050A04600287	93,65	67,14	71,70%
	36050A04600289	128,76	73,93	57,42%
	36050A04600290	146,91	121,07	82,41%
	36050A04600315	800,59	98,23	12,27%
	36050A04605008	142,71	63,91	44,78%
	36050A04700003	3159,80	1254,19	39,69%
	36050A04700004	3529,57	2655,22	75,23%
	36050A04700005	2702,43	1196,61	44,28%
	36050A04700006	2675,78	2334,52	87,25%
	36050A04700017	215,69	186,54	86,49%
	36050A04700018	217,28	167,17	76,94%
	36050A04700019	373,22	283,01	75,83%
	36050A04700020	1308,34	1201,37	91,82%
	36050A04700021	3331,19	908,01	27,26%

Plano Nº 0262A-0202	Referencia Catastral	Superficie (m ²)	Superficie Afectada (m ²)	Porcentaxe Afectada
	36050A04700022	539,03	539,03	100,00%
	36050A04700023	938,89	938,89	100,00%
	36050A04700024	605,61	211,77	34,97%
	36050A04700025	420,70	391,30	93,01%
	36050A04700026	888,56	888,56	100,00%
	36050A04700027	469,42	467,39	99,57%
	36050A04700028	411,63	401,69	97,59%
	36050A04700029	312,99	300,75	96,09%
	36050A04700030	290,85	274,34	94,32%
	36050A04700031	232,14	216,16	93,12%
	36050A04700032	556,13	552,50	99,35%
	36050A04700033	199,59	199,59	100,00%
	36050A04700034	282,40	282,40	100,00%
	36050A04700035	584,02	522,03	89,39%
	36050A04700036	1525,44	587,55	38,52%
	36050A04700040	2304,47	25,60	1,11%
	36050A04700061	806,66	260,03	32,23%
	36050A04700093	465,66	376,68	80,89%
	36050A04700094	1506,67	1251,08	83,04%
	36050A04700095	1225,52	1074,71	87,69%
	36050A04700096	2086,52	1840,01	88,19%
	36050A04700097	2186,27	1709,79	78,21%
	36050A04700098	1923,28	1294,78	67,32%
	36050A04700103	2318,84	1366,23	58,92%
	36050A04700104	2960,21	836,12	28,25%
	36050A04700106	2627,00	1309,49	49,85%
	36050A04700107	2712,82	1440,81	53,11%
	36050A04700108	3239,30	1602,21	49,46%
	36050A04700109	3485,58	1364,70	39,15%
	36050A04700110	1591,47	452,50	28,43%
	36050A04700111	2453,06	726,97	29,64%
	36050A04700112	2157,99	720,57	33,39%
	36050A04700113	4865,31	1589,36	32,67%
	36050A04700114	9578,79	2780,02	29,02%
	36050A04700115	1264,19	681,13	53,88%
	36050A04700116	2936,85	1066,22	36,30%
	36050A04700117	1283,09	991,01	77,24%
	36050A04700118	2276,95	757,60	33,27%
	36050A04700119	5908,68	3299,73	55,85%
	36050A04700121	1301,84	128,25	9,85%
	36050A04700122	3113,81	2128,41	68,35%
	36050A04700123	1299,13	693,67	53,40%
	36050A04700125	1358,77	99,97	7,36%
	36050A04700126	1264,97	108,23	8,56%
	36050A04700127	1430,67	1356,03	94,78%

Plano Nº 0262A-0202	Referencia Catastral	Superficie (m ²)	Superficie Afectada (m ²)	Porcentaxe Afectada
	36050A04700128	1319,72	1186,67	89,92%
	36050A04700129	828,43	188,73	22,78%
	36050A04700131	5572,17	13,51	0,24%
	36050A04700132	1894,77	34,08	1,80%
	36050A04700133	5325,16	2741,10	51,47%
	36050A04700139	638,63	638,63	100,00%
	36050A04700142	6543,94	3907,78	59,72%
	36050A04700143	1548,20	1333,36	86,12%
	36050A04700144	179,95	179,95	100,00%
	36050A04700145	1666,35	505,40	30,33%
	36050A04700146	2203,30	1340,15	60,82%
	36050A04700147	325,89	284,91	87,42%
	36050A04700148	295,09	151,66	51,40%
	36050A04700149	4533,58	1077,40	23,76%
	36050A04700150	304,02	120,19	39,53%
	36050A04700151	680,32	174,83	25,70%
	36050A04700152	411,43	411,16	99,93%
	36050A04700153	510,54	510,54	100,00%
	36050A04700154	374,94	374,94	100,00%
	36050A04700155	687,53	609,29	88,62%
	36050A04700156	413,46	413,46	100,00%
	36050A04700157	235,35	235,35	100,00%
	36050A04700158	449,83	449,83	100,00%
	36050A04700159	399,62	399,62	100,00%
	36050A04700160	242,44	242,44	100,00%
	36050A04700161	185,44	185,44	100,00%
	36050A04700163	504,27	129,71	25,72%
	36050A04700164	954,49	292,56	30,65%
	36050A04700175	439,10	334,04	76,07%
	36050A04700176	427,47	335,60	78,51%
	36050A04700177	475,33	128,44	27,02%
	36050A04700178	441,84	361,05	81,72%
	36050A04700179	276,51	273,15	98,79%
	36050A04700181	672,52	656,81	97,66%
	36050A04700182	228,82	224,17	97,97%
	36050A04700183	248,13	248,13	100,00%
	36050A04700184	431,35	431,35	100,00%
	36050A04700185	229,34	218,97	95,48%
	36050A04700186	413,84	402,53	97,27%
	36050A04700187	722,29	722,29	100,00%
	36050A04700188	749,96	603,96	80,53%
	36050A04700189	577,94	502,21	86,90%
	36050A04700190	145,83	129,41	88,74%
	36050A04700191	584,40	468,09	80,10%
	36050A04700192	438,14	68,63	15,66%

Plano Nº 0262A-0202	Referencia Catastral	Superficie (m ²)	Superficie Afectada (m ²)	Porcentaxe Afectada
	36050A04700193	200,17	194,49	97,17%
	36050A04700194	1141,64	219,91	19,26%
	36050A04700195	849,39	159,60	18,79%
	36050A04700197	590,25	187,98	31,85%
	36050A04700198	827,43	199,52	24,11%
	36050A04700199	857,04	189,57	22,12%
	36050A04700200	778,46	102,98	13,23%
	36050A04700201	1021,51	285,32	27,93%
	36050A04700202	2576,52	792,43	30,76%
	36050A04700204	5143,79	4905,46	95,37%
	36050A04700207	138,49	138,49	100,00%
	36050A04700208	1103,58	857,69	77,72%
	36050A04700209	789,56	155,07	19,64%
	36050A04700212	2389,73	69,53	2,91%
	36050A04700213	3095,25	32,86	1,06%
	36050A04700214	1383,03	694,86	50,24%
	36050A04700215	1383,40	545,89	39,46%
	36050A04700219	821,59	400,32	48,72%
	36050A04700220	1989,77	1876,20	94,29%
	36050A04705014	4220,05	1304,54	30,91%
	36050A04705135	6698,46	3337,12	49,82%
	36050A04708001	2363,73	2363,73	100,00%
	36050A04800001	698,99	344,81	49,33%
	36050A04800002	549,97	407,62	74,12%
	36050A04800003	511,33	511,33	100,00%
	36050A04800004	484,18	484,18	100,00%
	36050A04800005	292,01	292,01	100,00%
	36050A04800006	573,57	497,66	86,77%
	36050A04800007	2590,62	57,87	2,23%
	36050A04800008	1952,47	1952,36	99,99%
	36050A04800009	1432,62	454,95	31,76%
	36050A04800010	5247,93	198,04	3,77%
	36050A04800011	1841,60	700,67	38,05%
	36050A04800012	2225,88	1212,99	54,49%
	36050A04800014	1484,00	942,22	63,49%
	36050A04800015	1810,74	1082,09	59,76%
	36050A04800016	46763,20	659,12	1,41%
	36050A04800017	942,67	503,67	53,43%
	36050A04800018	1321,43	627,42	47,48%
	36050A04800019	615,86	196,53	31,91%
	36050A04800020	601,40	198,49	33,00%
	36050A04800021	1951,60	412,47	21,14%
	36050A04800022	2881,69	326,97	11,35%
	36050A04800023	1347,51	155,11	11,51%
	36050A04800024	1355,02	193,05	14,25%

Plano Nº 0262A-0202	Referencia Catastral	Superficie (m ²)	Superficie Afectada (m ²)	Porcentaxe Afectada
	36050A04800027	3368,12	1047,05	31,09%
	36050A04800028	1281,98	1281,98	100,00%
	36050A04800029	1234,24	1234,24	100,00%
	36050A04800030	1721,99	653,04	37,92%
	36050A04800031	10309,74	5491,50	53,27%
	36050A04800032	1195,07	184,57	15,44%
	36050A04800038	1384,75	778,88	56,25%
	36050A04800039	1064,55	613,10	57,59%
	36050A04800040	1203,55	518,64	43,09%
	36050A04800041	527,99	375,01	71,03%
	36050A04800042	480,13	339,35	70,68%
	36050A04800043	373,76	277,48	74,24%
	36050A04800044	369,29	280,89	76,06%
	36050A04800046	1549,34	750,34	48,43%
	36050A04800047	569,73	364,11	63,91%
	36050A04800048	435,50	332,94	76,45%
	36050A04800049	485,63	424,99	87,51%
	36050A04800050	887,75	887,75	100,00%
	36050A04800051	1092,22	1092,22	100,00%
	36050A04800052	27230,09	9074,98	33,33%
	36050A04800055	1350,48	266,48	19,73%
	36050A04800056	3376,72	969,61	28,71%
	36050A04800057	1971,76	589,97	29,92%
	36050A04800058	2649,29	2509,33	94,72%
	36050A04800059	2758,50	1362,60	49,40%
	36050A04800060	3914,28	63,69	1,63%
	36050A04800063	19620,56	158,21	0,81%
	36050A04800066	470,61	470,61	100,00%
	36050A04800068	555,37	432,77	77,92%
	36050A04808003	3335,65	571,07	17,12%
	36050A04900311	716,50	716,43	99,99%
	36050A04900312	223,62	223,62	100,00%
	36050A04900313	81,45	81,45	100,00%
	36050A04900314	170,61	170,61	100,00%
	36050A04900315	1930,27	1196,36	61,98%
	36050A04900316	2130,94	73,63	3,46%
	36050A04900355	2436,72	1341,09	55,04%
	36050A04900356	1724,82	317,02	18,38%
	36050A05400349	46101,39	2110,97	4,58%
	36050A05500185	49519,77	17992,42	36,33%
	36050A05500186	36357,70	579,49	1,59%
	36050A05600014	1314,36	147,29	11,21%
	36050A05600015	1485,74	1483,87	99,87%
	36050A05600016	3306,30	2850,86	86,23%
	36050A05600017	1866,73	1771,28	94,89%

Plano Nº 0262A-0202	Referencia Catastral	Superficie (m ²)	Superficie Afectada (m ²)	Porcentaxe Afectada
	36050A05600018	878,37	878,37	100,00%
	36050A05600019	676,37	676,37	100,00%
	36050A05600020	2326,27	2326,27	100,00%
	36050A05600021	969,00	968,99	100,00%
	36050A05600022	1191,22	1191,22	100,00%
	36050A05600023	3291,52	2293,23	69,67%
	36050A05600024	1037,81	431,33	41,56%
	36050A05600025	700,36	514,42	73,45%
	36050A05600027	2631,16	1234,06	46,90%
	36050A05600028	1144,04	495,77	43,34%
	36050A05600029	1830,12	621,62	33,97%
	36050A05600030	1856,33	471,56	25,40%
	36050A05600032	979,07	241,86	24,70%
	36050A05600033	303,38	193,65	63,83%
	36050A05600034	145,75	62,48	42,87%
	36050A05600035	108,20	48,30	44,64%
	36050A05600036	201,68	137,98	68,41%
	36050A05600037	483,83	203,39	42,04%
	36050A05600040	1961,04	502,21	25,61%
	36050A05600041	214,73	176,99	82,43%
	36050A05600042	318,41	286,98	90,13%
	36050A05600043	286,99	153,19	53,38%
	36050A05600044	375,43	375,43	100,00%
	36050A05600045	316,33	280,25	88,59%
	36050A05600046	710,12	544,54	76,68%
	36050A05600048	1188,11	675,56	56,86%
	36050A05600049	1495,58	509,91	34,09%
	36050A05600050	672,70	672,70	100,00%
	36050A05600051	137,79	137,77	99,99%
	36050A05600052	1068,31	162,29	15,19%
	36050A05600053	639,38	33,42	5,23%
	36050A05600054	1733,74	570,76	32,92%
	36050A05600059	4167,45	2723,98	65,36%
	36050A05600060	695,33	667,85	96,05%
	36050A05600061	1032,71	983,66	95,25%
	36050A05600062	60,31	60,31	100,00%
	36050A05600063	3463,40	3341,58	96,48%
	36050A05600068	391,77	261,24	66,68%
	36050A05600069	87,77	87,77	100,00%
	36050A05600070	171,89	171,89	100,00%
	36050A05600071	213,44	213,44	100,00%
	36050A05600072	284,14	284,14	100,00%
	36050A05600073	4369,25	2137,69	48,93%
	36050A05600074	857,25	749,37	87,42%
	36050A05600079	100,76	100,76	100,00%

Plano Nº 0262A-0202	Referencia Catastral	Superficie (m ²)	Superficie Afectada (m ²)	Porcentaxe Afectada
	36050A05600080	467,56	463,23	99,07%
	36050A05600081	465,01	446,43	96,00%
	36050A05600082	556,35	9,95	1,79%
	36050A05600085	364,76	326,70	89,56%
	36050A05600086	5238,14	3088,52	58,96%
	36050A05600089	1964,12	1913,39	97,42%
	36050A05600090	455,78	439,38	96,40%
	36050A05600091	1121,92	852,58	75,99%
	36050A05600092	1066,90	308,12	28,88%
	36050A05600093	346,63	249,00	71,84%
	36050A05600094	243,92	176,47	72,35%
	36050A05600095	391,50	291,01	74,33%
	36050A05600096	195,55	195,55	100,00%
	36050A05600097	164,90	164,88	99,99%
	36050A05600098	232,75	232,75	100,00%
	36050A05600099	1535,61	1417,08	92,28%
	36050A05600100	1244,05	127,74	10,27%
	36050A05600101	1286,85	232,23	18,05%
	36050A05600102	2502,35	2114,62	84,51%
	36050A05600103	306,03	306,03	100,00%
	36050A05600104	768,51	667,57	86,87%
	36050A05600105	443,81	88,35	19,91%
	36050A05600121	103011,23	14231,51	13,82%
	36050A05600173	2388,89	2245,13	93,98%
	36050A05600175	1566,46	396,39	25,30%
	36050A05600176	392,70	38,46	9,79%
	36050A05600177	1205,51	732,08	60,73%
	36050A05600178	362,76	5,01	1,38%
	36050A05600179	3711,04	714,17	19,24%
	36050A05600180	1177,50	678,84	57,65%
	36050A05600181	474,34	388,29	81,86%
	36050A05600182	149,39	106,15	71,06%
	36050A05600183	153,30	89,59	58,44%
	36050A05600184	496,29	496,29	100,00%
	36050A05600185	844,02	269,02	31,87%
	36050A05600200	2659,00	2226,37	83,73%
	36050A05600201	1822,78	756,63	41,51%
	36050A05600204	7328,51	2754,62	37,59%
	36050A05600205	256,71	256,71	100,00%
	36050A05600206	2156,92	934,96	43,35%
	36050A05600207	3625,71	484,37	13,36%
	36050A05600208	1236,73	13,95	1,13%
	36050A05600209	515,29	396,91	77,03%
	36050A05600222	7463,39	2546,94	34,13%
	36050A05600224	2581,81	748,32	28,98%

Plano Nº 0262A-0202	Referencia Catastral	Superficie (m ²)	Superficie Afectada (m ²)	Porcentaje Afectada
	36050A05600225	3171,62	797,14	25,13%
	36050A05600226	297,74	297,74	100,00%
	36050A05600227	1911,29	974,14	50,97%
	36050A05600229	4883,10	3962,55	81,15%
	36050A05600230	28,92	28,92	100,00%
	36050A05600231	162,41	162,41	100,00%
	36050A05600232	344,69	344,69	100,00%
	36050A05600233	353,04	353,04	100,00%
	36050A05600234	1419,24	1102,19	77,66%
	36050A05600237	903,63	466,33	51,61%
	36050A05600238	202,23	202,23	100,00%
	36050A05600239	535,47	225,58	42,13%
	36050A05600240	1178,91	2,43	0,21%
	36050A05600252	2719,71	1777,57	65,36%
	36050A05600253	2799,01	727,92	26,01%
	36050A05600254	2782,09	2780,76	99,95%
	36050A05600255	666,55	92,24	13,84%
	36050A05600256	2160,31	1018,57	47,15%
	36050A05600261	5951,28	4202,85	70,62%
	36050A05600262	1180,24	226,53	19,19%
	36050A05600264	1306,40	1269,34	97,16%
	36050A05600268	207,44	42,22	20,35%
	36050A05700001	3756,45	2264,72	60,29%
	36050A05700002	4266,02	3352,43	78,58%
	36050A05700003	4694,20	2624,27	55,90%
	36050A05700004	1013,61	604,77	59,67%
	36050A05700005	541,26	369,59	68,28%
	36050A05700006	523,14	368,91	70,52%
	36050A05700007	502,30	369,07	73,48%
	36050A05700008	5130,39	3270,39	63,75%
	36050A05700009	726,76	692,66	95,31%
	36050A05700010	264,88	200,52	75,70%
	36050A05700011	690,84	9,13	1,32%
	36050A05700012	945,24	503,45	53,26%
	36050A05700013	316,08	89,02	28,16%
	36050A05700015	199,03	87,91	44,17%
	36050A05700016	2938,87	1536,89	52,30%
	36050A05700017	758,92	758,92	100,00%
	36050A05700018	325,57	325,57	100,00%
	36050A05700019	216,07	216,07	100,00%
	36050A05700020	1582,22	931,19	58,85%
	36050A05700039	701,52	483,82	68,97%
	36050A05700057	514,62	299,61	58,22%
	36050A05700058	278,03	278,03	100,00%
	36050A05700059	277,00	277,00	100,00%

Plano Nº 0262A-0202	Referencia Catastral	Superficie (m ²)	Superficie Afectada (m ²)	Porcentaxe Afectada
	36050A05700060	1415,78	1384,18	97,77%
	36050A05700061	1647,39	275,41	16,72%
	36050A05700062	354,45	289,29	81,62%
	36050A05700063	374,89	86,87	23,17%
	36050A05700067	166,22	97,89	58,89%
	36050A05700069	3309,02	151,77	4,59%
	36050A05700070	914,52	907,58	99,24%
	36050A05700071	155,85	155,85	100,00%
	36050A05700072	112,48	112,48	100,00%
	36050A05700073	157,71	157,71	100,00%
	36050A05700074	337,67	337,67	100,00%
	36050A05700075	211,25	211,25	100,00%
	36050A05700076	210,63	210,43	99,91%
	36050A05700077	1715,43	1191,88	69,48%
	36050A05700080	895,63	13,42	1,50%
	36050A05700092	838,46	204,53	24,39%
	36050A05700094	970,27	925,83	95,42%
	36050A05700095	892,11	892,11	100,00%
	36050A05700096	322,91	322,91	100,00%
	36050A05700097	195,12	195,12	100,00%
	36050A05700098	419,97	417,62	99,44%
	36050A05700099	271,55	203,43	74,91%
	36050A05700100	328,53	164,87	50,19%
	36050A05700101	720,34	153,80	21,35%
	36050A05700106	621,37	232,47	37,41%
	36050A05700107	1117,38	174,42	15,61%
	36050A05700108	344,04	313,36	91,08%
	36050A05700126	1701,94	541,04	31,79%
	36050A05700127	2210,21	956,72	43,29%
	36050A05700128	1790,00	683,58	38,19%
	36050A05700136	3160,07	245,39	7,77%
	36050A05700155	273,88	16,52	6,03%
	36050A05700156	235,74	84,77	35,96%
	36050A05700157	268,50	128,27	47,77%
	36050A05700162	294,93	19,80	6,71%
	36050A05700163	292,67	9,16	3,13%
	36050A05700164	1847,21	358,28	19,40%
	36050A05700165	651,88	651,88	100,00%
	36050A05700166	826,74	822,66	99,51%
	36050A05700168	798,36	792,20	99,23%
	36050A05700169	1639,42	1639,42	100,00%
	36050A05700170	2200,35	2158,62	98,10%
	36050A05700171	527,60	527,60	100,00%
	36050A05700172	116,91	116,91	100,00%
	36050A05700173	89,05	89,05	100,00%

Plano Nº 0262A-0202	Referencia Catastral	Superficie (m ²)	Superficie Afectada (m ²)	Porcentaje Afectada
	36050A05700174	534,70	534,70	100,00%
	36050A05700175	861,42	660,75	76,71%
	36050A05700177	235,37	235,37	100,00%
	36050A05700178	714,05	714,05	100,00%
	36050A05700179	549,93	503,59	91,57%
	36050A05800003	3393,60	2092,41	61,66%
	36050A05800004	532,17	349,71	65,71%
	36050A05800005	536,02	360,23	67,20%
	36050A05800007	373,84	162,46	43,46%
	36050A05800008	707,07	561,74	79,45%
	36050A05800009	522,34	438,59	83,97%
	36050A05800010	766,89	674,53	87,96%
	36050A05800011	581,97	506,26	86,99%
	36050A05800012	433,66	369,18	85,13%
	36050A05800013	597,44	474,28	79,39%
	36050A05800014	605,54	539,35	89,07%
	36050A05800015	376,86	350,46	92,99%
	36050A05800016	2854,63	1959,34	68,64%
	36050A05800017	1522,84	1436,54	94,33%
	36050A05800018	142,46	15,86	11,13%
	36050A05800019	638,27	404,77	63,42%
	36050A05800020	913,46	459,05	50,25%
	36050A05800021	1328,46	172,41	12,98%
	36050A05800022	1670,99	110,14	6,59%
	36050A05800027	2393,83	847,09	35,39%
	36050A05800035	1301,88	71,14	5,46%
	36050A05800036	382,13	382,13	100,00%
	36050A05800037	449,90	449,90	100,00%
	36050A05800038	651,25	296,17	45,48%
	36050A05800039	2694,11	1942,61	72,11%
	36050A05800040	379,11	247,19	65,20%
	36050A05800041	251,74	123,62	49,11%
	36050A05800043	272,45	272,45	100,00%
	36050A05800044	433,82	338,94	78,13%
	36050A05800045	563,33	457,66	81,24%
	36050A05800046	752,94	718,85	95,47%
	36050A05800047	1243,45	1097,75	88,28%
	36050A05800048	756,27	640,02	84,63%
	36050A05800049	602,13	550,40	91,41%
	36050A05800065	1066,54	119,32	11,19%
	36050A05800066	1726,52	1214,07	70,32%
	36050A05800067	6201,13	1277,91	20,61%
	36050A05800072	957,38	63,79	6,66%
	36050A05800073	894,04	405,92	45,40%
	36050A05800074	662,23	376,36	56,83%

Plano Nº 0262A-0202	Referencia Catastral	Superficie (m ²)	Superficie Afectada (m ²)	Porcentaxe Afectada
	36050A05800075	425,57	306,43	72,00%
	36050A05800076	613,32	569,21	92,81%
	36050A05800077	610,79	563,46	92,25%
	36050A05800078	438,72	438,72	100,00%
	36050A05800079	289,75	188,44	65,04%
	36050A05800080	931,68	391,13	41,98%
	36050A05800081	1007,82	178,26	17,69%
	36050A05800082	5434,28	1985,52	36,54%
	36050A05800083	343,17	329,19	95,93%
	36050A05800086	56,06	56,06	100,00%
	36050A05800089	1881,43	1881,43	100,00%
	36050A05800090	138,17	138,17	100,00%
	36050A05800091	109,65	109,65	100,00%
	36050A05800093	860,41	835,23	97,07%
	36050A05800094	2418,06	1667,15	68,95%
	36050A05800095	864,54	864,54	100,00%
	36050A05800096	878,12	861,98	98,16%
	36050A05800097	144,94	144,94	100,00%
	36050A05800098	179,71	179,71	100,00%
	36050A05800099	1669,15	1343,75	80,50%
	36050A05800100	415,83	400,49	96,31%
	36050A05800101	414,46	286,59	69,15%
	36050A05800102	1420,66	995,38	70,06%
	36050A05800103	115,66	115,66	100,00%
	36050A05800106	242,07	122,45	50,59%
	36050A05800107	1477,53	659,33	44,62%
	36050A05800108	552,53	206,23	37,32%
	36050A05800109	2297,52	947,94	41,26%
	36050A05800111	883,64	264,07	29,88%
	36050A05800112	491,21	489,54	99,66%
	36050A05800113	617,21	617,21	100,00%
	36050A05800114	3789,64	2298,82	60,66%
	36050A05800124	1295,35	1288,13	99,44%
	36050A05800125	435,34	248,12	56,99%
	36050A05800126	317,33	22,31	7,03%
	36050A05800130	940,04	175,40	18,66%
	36050A05800131	299,31	63,31	21,15%
	36050A05800134	1778,67	129,65	7,29%
	36050A05800135	973,26	96,07	9,87%
	36050A05800137	193,05	73,45	38,05%
	36050A05800138	224,02	157,82	70,45%
	36050A05800139	111,59	65,52	58,72%
	36050A05800140	98,47	61,87	62,83%
	36050A05800141	1064,66	918,28	86,25%
	36050A05800142	293,35	56,57	19,29%

Plano Nº 0262A-0202	Referencia Catastral	Superficie (m ²)	Superficie Afectada (m ²)	Porcentaxe Afectada
	36050A05800145	747,67	281,12	37,60%
	36050A05800146	78,86	78,68	99,77%
	36050A05800148	322,69	112,54	34,88%
	36050A05800150	1059,75	27,64	2,61%
	36050A05800161	666,44	71,45	10,72%
	36050A05800162	730,57	127,71	17,48%
	36050A05800163	286,49	94,65	33,04%
	36050A05800164	314,50	304,56	96,84%
	36050A05800165	83,98	83,98	100,00%
	36050A05800166	381,56	381,56	100,00%
	36050A05800167	395,43	395,43	100,00%
	36050A05800168	78,48	78,48	100,00%
	36050A05800169	683,93	683,93	100,00%
	36050A05800170	122,28	122,28	100,00%
	36050A05800171	590,89	590,89	100,00%
	36050A05800172	257,72	257,72	100,00%
	36050A05800173	128,29	128,29	100,00%
	36050A05800174	136,03	136,03	100,00%
	36050A05800175	318,84	317,08	99,45%
	36050A05800176	160,18	157,94	98,60%
	36050A05800177	169,12	168,69	99,74%
	36050A05800178	170,51	170,51	100,00%
	36050A05800179	51,58	51,58	100,00%
	36050A05800180	199,82	182,68	91,42%
	36050A05800181	238,43	198,73	83,35%
	36050A05800182	250,67	222,62	88,81%
	36050A05800183	158,24	158,24	100,00%
	36050A05800184	171,77	171,77	100,00%
	36050A05800185	142,57	142,57	100,00%
	36050A05800186	154,85	140,62	90,81%
	36050A05800190	2239,90	995,29	44,43%
	36050A05800194	525,82	293,26	55,77%
	36050A05800195	899,28	265,10	29,48%
	36050A05800199	51,63	51,63	100,00%
	36050A05800200	202,65	202,65	100,00%
	36050A05800201	173,27	173,27	100,00%
	36050A05800202	319,30	319,30	100,00%
	36050A05800203	609,21	545,05	89,47%
	36050A05800204	119,32	119,32	100,00%
	36050A05800205	1103,12	297,01	26,92%
	36050A05800225	293,71	75,95	25,86%
	36050A05800226	1153,88	101,63	8,81%
	36050A05800227	131,69	131,69	100,00%
	36050A05800228	116,70	116,70	100,00%
	36050A05800229	114,13	114,13	100,00%

Plano Nº 0262A-0202	Referencia Catastral	Superficie (m ²)	Superficie Afectada (m ²)	Porcentaje Afectada
	36050A05800230	132,90	132,90	100,00%
	36050A05800231	732,62	599,86	81,88%
	36050A05800305	3165,03	576,15	18,20%
	36050A05800351	199,76	43,96	22,01%
	36050A05800352	291,42	144,19	49,48%
	36050A05800353	245,90	142,30	57,87%
	36050A05800354	229,60	158,54	69,05%
	36050A05800356	130,41	130,41	100,00%
	36050A05800357	148,67	148,67	100,00%
	36050A05800358	143,80	143,80	100,00%
	36050A05800359	198,41	198,41	100,00%
	36050A05800360	636,41	628,49	98,76%
	36050A05800361	3039,30	842,25	27,71%
	36050A05800362	119,11	44,96	37,74%
	36050A05800363	1059,24	6,55	0,62%
	36050A05800364	413,77	203,90	49,28%
	36050A05800365	499,05	499,05	100,00%
	36050A05800366	253,91	130,98	51,59%
	36050A05800367	877,75	500,41	57,01%
	36050A05800370	166,40	166,40	100,00%
	36050A05800371	855,82	846,73	98,94%
	36050A05800372	2806,94	1941,13	69,15%
	36050A05800374	485,71	485,71	100,00%
	36050A05800376	6653,50	2358,98	35,45%
	36050A05800400	241,41	241,39	99,99%
	36050A05800402	125,62	125,12	99,60%
	36050A05808000	231,11	231,11	100,00%
	36050A05808002	464,98	464,98	100,00%
	36050A05900001	1200,34	1200,34	100,00%
	36050A05900002	1797,63	737,90	41,05%
	36050A05900023	1556,16	511,90	32,89%
	36050A05900024	669,47	154,45	23,07%
	36050A05900025	1067,82	807,99	75,67%
	36050A05900026	868,52	637,89	73,45%
	36050A05900027	665,53	665,53	100,00%
	36050A05900028	73,70	73,70	100,00%
	36050A05900029	99,55	99,55	100,00%
	36050A05900030	42,87	42,87	100,00%
	36050A05900031	1792,18	1696,58	94,67%
	36050A05900032	743,27	308,71	41,53%
	36050A05900033	2069,22	229,30	11,08%
	36050A05900034	663,92	581,16	87,53%
	36050A05900035	1153,31	522,60	45,31%
	36050A05900054	346,29	346,29	100,00%
	36050A05900055	136,83	136,83	100,00%

Plano Nº 0262A-0202	Referencia Catastral	Superficie (m ²)	Superficie Afectada (m ²)	Porcentaxe Afectada
	36050A05900087	2452,34	548,97	22,39%
	36050A05900088	1013,79	846,79	83,53%
	36050A05900089	1655,26	965,03	58,30%
	36050A05900095	1012,69	494,94	48,87%
	36050A05900096	559,89	227,84	40,69%
	36050A05900098	149,73	28,98	19,36%
	36050A05900099	141,97	141,97	100,00%
	36050A05900100	111,12	89,78	80,79%
	36050A05900101	64,01	64,01	100,00%
	36050A05900102	62,15	58,98	94,90%
	36050A05900103	142,55	142,55	100,00%
	36050A05900104	209,97	209,97	100,00%
	36050A05900105	457,20	457,20	100,00%
	36050A05900106	431,95	417,24	96,59%
	36050A05900107	858,71	543,16	63,25%
	36050A05900108	615,66	271,64	44,12%
	36050A05900109	835,93	527,35	63,09%
	36050A05900110	1006,14	592,24	58,86%
	36050A05900111	96,51	96,51	100,00%
	36050A05900112	101,09	101,09	100,00%
	36050A05900113	98,87	36,44	36,85%
	36050A05900118	525,53	52,12	9,92%
	36050A05900119	305,22	31,33	10,26%
	36050A05900120	413,69	413,69	100,00%
	36050A05900121	288,92	254,28	88,01%
	36050A05900122	385,77	385,77	100,00%
	36050A05900123	518,95	518,95	100,00%
	36050A05900124	577,58	577,58	100,00%
	36050A05900125	1444,12	1005,16	69,60%
	36050A05900126	263,11	59,50	22,62%
	36050A05900132	453,43	85,26	18,80%
	36050A05900134	546,97	128,27	23,45%
	36050A05900135	1381,45	694,19	50,25%
	36050A05900170	270,02	108,60	40,22%
	36050A05900189	1944,40	815,48	41,94%
	36050A05900190	1638,02	1638,02	100,00%
	36050A05900191	1010,92	973,41	96,29%
	36050A05900192	894,11	214,07	23,94%
	36050A05900193	1872,00	1006,37	53,76%
	36050A05900194	655,00	154,15	23,53%
	36050A05900195	3130,22	1634,54	52,22%
	36050A05900196	2290,78	2208,52	96,41%
	36050A05900197	1428,70	1188,81	83,21%
	36050A05900198	1838,56	1574,59	85,64%
	36050A05900199	309,39	309,39	100,00%

Plano Nº 0262A-0202	Referencia Catastral	Superficie (m ²)	Superficie Afectada (m ²)	Porcentaxe Afectada
	36050A05900200	258,55	258,55	100,00%
	36050A05900201	566,93	451,26	79,60%
	36050A05900202	572,40	95,46	16,68%
	36050A05900203	554,47	252,73	45,58%
	36050A05900204	315,77	78,22	24,77%
	36050A05900207	627,11	158,08	25,21%
	36050A05900208	406,27	132,78	32,68%
	36050A05900209	1029,78	226,01	21,95%
	36050A05900210	944,82	102,79	10,88%
	36050A05900211	508,40	508,40	100,00%
	36050A05900212	998,54	277,28	27,77%
	36050A05900213	410,24	138,25	33,70%
	36050A05900214	1324,96	314,64	23,75%
	36050A05900215	1132,81	111,48	9,84%
	36050A05900216	992,89	89,23	8,99%
	36050A05900217	2885,19	140,78	4,88%
	36050A05900218	225,34	57,41	25,48%
	36050A05900390	1301,40	14,42	1,11%
	36050A05900392	1181,29	752,06	63,66%
	36050A05900393	692,55	673,24	97,21%
	36050A05900394	849,09	849,09	100,00%
	36050A05900395	228,84	228,84	100,00%
	36050A05900396	269,84	179,64	66,57%
	36050A05900397	1872,57	631,29	33,71%
	36050A05900400	2093,77	330,19	15,77%
	36050A05900401	1790,28	409,71	22,89%
	36050A05900402	115,69	115,69	100,00%
	36050A05900403	317,26	309,45	97,54%
	36050A05900404	188,11	188,11	100,00%
	36050A05900405	1077,56	1042,96	96,79%
	36050A05900406	512,24	207,91	40,59%
	36050A05900413	451,84	91,05	20,15%
	36050A05900414	447,11	398,83	89,20%
	36050A05900415	515,94	515,94	100,00%
	36050A05900416	413,52	413,52	100,00%
	36050A05900417	1935,51	949,17	49,04%
	36050A05900418	1242,79	1240,15	99,79%
	36050A05900419	500,87	228,19	45,56%
	36050A05900420	500,74	76,53	15,28%
	36050A05900421	1064,52	400,84	37,65%
	36050A05900423	1730,41	178,09	10,29%
	36050A05900424	447,34	101,43	22,67%
	36050A05900425	729,10	729,02	99,99%
	36050A05900426	457,50	457,50	100,00%
	36050A05900427	605,24	605,24	100,00%

Plano Nº 0262A-0202	Referencia Catastral	Superficie (m ²)	Superficie Afectada (m ²)	Porcentaje Afectada
	36050A05900428	2199,27	171,92	7,82%
	36050A05900429	3879,34	2595,17	66,90%
	36050A06000008	563,07	23,03	4,09%
	36050A06000052	258,90	258,90	100,00%
	36050A06000053	857,84	536,80	62,58%
	36050A06000055	207,68	74,01	35,64%
	36050A06000056	1377,02	730,39	53,04%
	36050A06000057	95,33	84,01	88,13%
	36050A06000058	1701,46	1405,16	82,59%
	36050A06000059	3886,10	1198,79	30,85%
	36050A06000079	1044,15	19,67	1,88%
	36050A06000082	1055,26	133,77	12,68%
	36050A06000084	236,56	180,11	76,14%
	36050A06000085	316,59	86,78	27,41%
	36050A06000086	816,63	807,78	98,92%
	36050A06000087	558,61	558,49	99,98%
	36050A06000088	528,80	528,80	100,00%
	36050A06000089	630,59	630,59	100,00%
	36050A06000090	2324,52	1627,53	70,02%
	36050A06000099	61,85	61,85	100,00%
	36050A06000100	101,09	101,09	100,00%
	36050A06000101	141,76	141,76	100,00%
	36050A06000102	949,28	39,41	4,15%
	36050A06000103	110,88	110,88	100,00%
	36050A06000108	242,00	226,86	93,75%
	36050A06000109	222,54	208,54	93,71%
	36050A06000110	464,69	323,41	69,60%
	36050A06000111	793,15	793,15	100,00%
	36050A06000112	185,15	185,15	100,00%
	36050A06000113	812,92	351,25	43,21%
	36050A06000114	617,69	451,28	73,06%
	36050A06000115	122,67	122,67	100,00%
	36050A06000116	604,30	230,47	38,14%
	36050A06000117	193,41	123,55	63,88%
	36050A06000121	2045,66	789,54	38,60%
	36050A06000122	473,05	473,05	100,00%
	36050A06000123	324,16	287,12	88,57%
	36050A06000125	4754,44	784,90	16,51%
	36050A06000134	1166,82	665,80	57,06%
	36050A06000135	772,61	772,61	100,00%
	36050A06000136	270,99	259,67	95,83%
	36050A06000137	158,38	158,38	100,00%
	36050A06000138	155,89	155,89	100,00%
	36050A06000139	1484,04	124,67	8,40%
	36050A06000140	147,06	146,49	99,61%

Plano Nº 0262A-0202	Referencia Catastral	Superficie (m ²)	Superficie Afectada (m ²)	Porcentaxe Afectada
	36050A06000141	339,33	44,22	13,03%
	36050A06000142	742,61	382,04	51,45%
	36050A06000144	2360,68	443,49	18,79%
	36050A06000146	201,69	201,69	100,00%
	36050A06000147	1490,97	1468,51	98,49%
	36050A06000148	327,19	268,86	82,17%
	36050A06000149	284,06	179,91	63,33%
	36050A06000150	173,77	173,48	99,83%
	36050A06000151	837,45	161,02	19,23%
	36050A06000152	713,38	104,36	14,63%
	36050A06000153	2101,27	112,29	5,34%
	36050A06000155	390,83	390,83	100,00%
	36050A06000156	1935,59	1216,26	62,84%
	36050A06000157	153,51	153,51	100,00%
	36050A06000158	61,20	61,20	100,00%
	36050A06000159	265,79	265,79	100,00%
	36050A06000160	324,62	281,43	86,70%
	36050A06000161	27,81	27,81	100,00%
	36050A06000162	2132,13	1790,58	83,98%
	36050A06000163	492,76	296,63	60,20%
	36050A06000164	2358,28	1579,43	66,97%
	36050A06000166	918,10	256,50	27,94%
	36050A06000182	1070,57	159,64	14,91%
	36050A06000183	2138,69	1052,97	49,23%
	36050A06000186	203,79	28,85	14,16%
	36050A06000187	2787,41	1672,50	60,00%
	36050A06000189	243,24	145,24	59,71%
	36050A06000190	376,74	376,74	100,00%
	36050A06000191	298,09	298,09	100,00%
	36050A06000192	98,09	97,11	99,00%
	36050A06000193	1812,45	1343,76	74,14%
	36050A06000194	1445,05	715,09	49,48%
	36050A06000195	2519,25	1831,98	72,72%
	36050A06000196	942,47	231,54	24,57%
	36050A06000197	335,21	76,19	22,73%
	36050A06000198	997,94	270,05	27,06%
	36050A06000199	951,74	343,48	36,09%
	36050A06000200	1486,94	757,54	50,95%
	36050A06000201	811,19	25,31	3,12%
	36050A06000202	339,76	131,59	38,73%
	36050A06000203	291,78	190,61	65,33%
	36050A06000204	568,54	497,44	87,49%
	36050A06000206	987,09	648,49	65,70%
	36050A06000207	914,17	623,74	68,23%
	36050A06000208	691,98	377,59	54,57%

Plano Nº 0262A-0202	Referencia Catastral	Superficie (m ²)	Superficie Afectada (m ²)	Porcentaxe Afectada
	36050A06000209	1155,80	284,03	24,57%
	36050A06000210	651,71	21,82	3,35%
	36050A06000211	1681,17	1154,35	68,66%
	36050A06000212	1030,23	533,93	51,83%
	36050A06000213	876,26	407,20	46,47%
	36050A06000214	1732,64	874,87	50,49%
	36050A06000215	1436,40	537,62	37,43%
	36050A06000216	584,14	254,92	43,64%
	36050A06000217	988,87	432,79	43,77%
	36050A06000220	1487,35	457,62	30,77%
	36050A06000221	760,26	556,74	73,23%
	36050A06000222	814,71	208,82	25,63%
	36050A06000223	518,41	325,11	62,71%
	36050A06000224	647,92	539,48	83,26%
	36050A06000226	1110,07	748,63	67,44%
	36050A06000227	690,04	385,32	55,84%
	36050A06000228	3642,78	2029,67	55,72%
	36050A06000229	1517,67	223,00	14,69%
	36050A06000231	1378,57	1209,21	87,71%
	36050A06000233	1347,86	677,12	50,24%
	36050A06000234	806,14	806,14	100,00%
	36050A06000236	1136,59	623,41	54,85%
	36050A06000237	798,00	792,05	99,25%
	36050A06000238	129,65	129,65	100,00%
	36050A06000239	69,66	69,66	100,00%
	36050A06000240	71,76	71,76	100,00%
	36050A06000241	342,58	330,86	96,58%
	36050A06000242	314,63	312,34	99,27%
	36050A06000243	904,92	904,92	100,00%
	36050A06000244	850,90	850,90	100,00%
	36050A06000245	181,62	67,07	36,93%
	36050A06000247	2386,21	28,30	1,19%
	36050A06000248	562,97	140,38	24,94%
	36050A06000249	524,95	244,36	46,55%
	36050A06000250	1961,92	1961,92	100,00%
	36050A06000251	432,94	405,65	93,70%
	36050A06000252	323,09	323,09	100,00%
	36050A06000253	237,06	237,06	100,00%
	36050A06000254	628,84	628,84	100,00%
	36050A06000255	1904,72	1713,97	89,99%
	36050A06000256	1049,09	66,26	6,32%
	36050A06000257	492,75	492,38	99,92%
	36050A06000258	122,29	122,29	100,00%
	36050A06000259	189,70	189,70	100,00%
	36050A06000260	73,25	73,25	100,00%

Plano Nº 0262A-0202	Referencia Catastral	Superficie (m ²)	Superficie Afectada (m ²)	Porcentaxe Afectada
	36050A06000261	73,76	73,76	100,00%
	36050A06000262	402,28	286,63	71,25%
	36050A06000263	117,51	117,51	100,00%
	36050A06000264	347,94	347,94	100,00%
	36050A06000265	106,86	106,86	100,00%
	36050A06000266	4399,78	402,04	9,14%
	36050A06000268	1459,09	188,38	12,91%
	36050A06000269	2050,73	218,49	10,65%
	36050A06000270	449,97	370,07	82,24%
	36050A06000271	138,13	138,13	100,00%
	36050A06000274	3963,29	568,81	14,35%
	36050A06000277	231,03	231,03	100,00%
	36050A06000278	365,34	365,34	100,00%
	36050A06000279	175,04	175,03	99,99%
	36050A06000280	211,21	195,06	92,35%
	36050A06000281	160,23	154,66	96,52%
	36050A06000282	269,26	269,26	100,00%
	36050A06000283	3427,67	737,10	21,50%
	36050A06000284	2443,50	684,97	28,03%
	36050A06000285	2637,59	48,97	1,86%
	36050A06000291	1197,98	83,15	6,94%
	36050A06000292	2350,19	1554,92	66,16%
	36050A06000293	4204,58	1845,70	43,90%
	36050A06000294	78,52	78,52	100,00%
	36050A06000295	601,31	565,10	93,98%
	36050A06000296	753,82	704,14	93,41%
	36050A06000297	485,03	361,51	74,53%
	36050A06000298	106,63	106,63	100,00%
	36050A06000299	706,37	290,91	41,18%
	36050A06000300	601,39	404,49	67,26%
	36050A06000301	633,74	462,66	73,01%
	36050A06000302	261,10	21,52	8,24%
	36050A06000312	885,09	676,68	76,45%
	36050A06000313	246,18	216,05	87,76%
	36050A06000314	382,90	382,90	100,00%
	36050A06000315	351,15	351,15	100,00%
	36050A06000316	500,69	500,69	100,00%
	36050A06000317	293,77	261,54	89,03%
	36050A06000318	297,35	78,79	26,50%
	36050A06000320	443,01	86,31	19,48%
	36050A06000321	1761,42	1583,91	89,92%
	36050A06000322	798,15	780,66	97,81%
	36050A06000323	277,61	216,23	77,89%
	36050A06000324	253,91	166,70	65,65%
	36050A06000325	418,62	119,58	28,57%

Plano Nº 0262A-0202	Referencia Catastral	Superficie (m ²)	Superficie Afectada (m ²)	Porcentaxe Afectada
	36050A06000336	2125,02	1568,54	73,81%
	36050A06000337	288,81	288,81	100,00%
	36050A06000338	128,96	128,96	100,00%
	36050A06000339	725,15	725,15	100,00%
	36050A06000340	1238,64	324,19	26,17%
	36050A06000342	1182,28	76,57	6,48%
	36050A06000343	848,01	732,57	86,39%
	36050A06000390	1337,18	199,20	14,90%
	36050A06000392	40,41	40,41	100,00%
	36050A06003317	341,07	50,94	14,94%
	36050A06005008	30261,23	2560,14	8,46%
	36050A06005134	607,83	324,33	53,36%
	36050A06005174	1032,73	303,60	29,40%
	36050A06005265	145,30	5,72	3,94%
	36050A06060001	264,67	153,09	57,84%
	36050A06100010	1333,78	15,58	1,17%
	36050A06100011	1020,73	293,43	28,75%
	36050A06100012	1021,80	751,04	73,50%
	36050A06100013	680,55	680,55	100,00%
	36050A06100014	1396,09	1382,75	99,04%
	36050A06100015	263,13	263,13	100,00%
	36050A06100016	678,12	678,12	100,00%
	36050A06100017	253,55	253,55	100,00%
	36050A06100018	214,52	214,52	100,00%
	36050A06100019	317,84	287,87	90,57%
	36050A06100020	315,03	315,03	100,00%
	36050A06100021	670,50	645,00	96,20%
	36050A06100041	4722,75	2070,88	43,85%
	36050A06100045	1026,56	1026,56	100,00%
	36050A06100046	430,94	246,58	57,22%
	36050A06100047	873,42	351,79	40,28%
	36050A06100048	570,88	212,82	37,28%
	36050A06100049	1539,29	866,65	56,30%
	36050A06100050	813,27	242,09	29,77%
	36050A06100051	843,94	274,30	32,50%
	36050A06100052	608,19	206,29	33,92%
	36050A06100059	851,41	413,69	48,59%
	36050A06100060	638,34	460,67	72,17%
	36050A06100061	783,10	408,71	52,19%
	36050A06100062	314,21	93,18	29,66%
	36050A06100063	203,47	74,82	36,77%
	36050A06100064	1248,07	1226,76	98,29%
	36050A06100065	271,40	236,77	87,24%
	36050A06100066	266,28	210,00	78,86%
	36050A06100067	887,27	530,50	59,79%

Plano Nº 0262A-0202	Referencia Catastral	Superficie (m ²)	Superficie Afectada (m ²)	Porcentaxe Afectada
	36050A06100068	784,68	524,79	66,88%
	36050A06100069	1295,38	1101,97	85,07%
	36050A06100071	1245,55	852,21	68,42%
	36050A06100072	1282,42	478,65	37,32%
	36050A06100073	757,96	192,65	25,42%
	36050A06100074	1978,27	1206,81	61,00%
	36050A06100075	454,55	454,55	100,00%
	36050A06100076	485,24	481,44	99,22%
	36050A06100077	2600,53	1841,47	70,81%
	36050A06100078	618,57	618,53	99,99%
	36050A06100079	569,87	569,87	100,00%
	36050A06100080	532,53	531,97	99,89%
	36050A06100081	224,41	199,95	89,10%
	36050A06100082	216,59	151,79	70,08%
	36050A06100083	445,38	112,53	25,27%
	36050A06100086	370,77	25,00	6,74%
	36050A06100087	279,61	89,46	31,99%
	36050A06100088	283,72	130,69	46,06%
	36050A06100089	319,11	165,53	51,87%
	36050A06100102	2779,42	533,76	19,20%
	36050A06100103	492,76	168,14	34,12%
	36050A06100107	6018,81	730,27	12,13%
	36050A06100138	530,57	405,16	76,36%
	36050A06100161	903,62	733,22	81,14%
	36050A06100162	751,65	149,84	19,93%
	36050A06100163	358,73	215,03	59,94%
	36050A06100164	651,18	651,18	100,00%
	36050A06100165	400,65	400,65	100,00%
	36050A06100166	1471,55	924,51	62,83%
	36050A06100167	992,21	948,04	95,55%
	36050A06100168	519,22	493,95	95,13%
	36050A06100169	1479,59	1139,96	77,05%
	36050A06100170	863,40	467,34	54,13%
	36050A06100171	802,83	482,43	60,09%
	36050A06100175	790,11	373,66	47,29%
	36050A06100176	739,55	739,53	100,00%
	36050A06100177	2051,99	2046,15	99,72%
	36050A06100178	324,91	235,67	72,53%
	36050A06100179	377,63	187,37	49,62%
	36050A06100180	845,01	418,00	49,47%
	36050A06100181	1072,43	440,75	41,10%
	36050A06100182	1214,93	610,75	50,27%
	36050A06100183	721,79	482,12	66,79%
	36050A06100184	650,24	449,80	69,17%
	36050A06100185	574,79	441,76	76,86%

Plano Nº 0262A-0202	Referencia Catastral	Superficie (m ²)	Superficie Afectada (m ²)	Porcentaxe Afectada
	36050A06100186	985,08	882,23	89,56%
	36050A06100187	2421,67	2363,79	97,61%
	36050A06100188	2755,20	2755,20	100,00%
	36050A06100189	2031,09	1810,63	89,15%
	36050A06100190	520,10	12,54	2,41%
	36050A06100196	251,11	110,13	43,86%
	36050A06100197	1049,69	1044,48	99,50%
	36050A06100198	516,64	108,60	21,02%
	36050A06100199	1843,45	1011,19	54,85%
	36050A06100200	748,76	748,76	100,00%
	36050A06100201	570,81	570,81	100,00%
	36050A06100202	536,44	536,44	100,00%
	36050A06100203	769,79	755,57	98,15%
	36050A06100204	451,47	267,63	59,28%
	36050A06100205	279,25	66,60	23,85%
	36050A06100206	436,18	181,98	41,72%
	36050A06100207	496,81	192,94	38,84%
	36050A06100208	533,25	227,88	42,73%
	36050A06100209	849,52	262,04	30,85%
	36050A06100210	295,25	9,53	3,23%
	36050A06100212	215,41	26,00	12,07%
	36050A06100213	379,62	361,97	95,35%
	36050A06100214	1570,66	1483,16	94,43%
	36050A06100215	90,84	90,84	100,00%
	36050A06100216	464,25	461,36	99,38%
	36050A06100217	945,79	939,42	99,33%
	36050A06100218	78,38	78,38	100,00%
	36050A06100219	1470,39	1195,45	81,30%
	36050A06100220	632,01	631,92	99,99%
	36050A06100221	524,27	523,64	99,88%
	36050A06100222	645,32	206,28	31,97%
	36050A06100223	315,33	9,66	3,06%
	36050A06100224	226,89	172,39	75,98%
	36050A06100225	1072,37	1072,37	100,00%
	36050A06100226	516,46	515,23	99,76%
	36050A06100227	346,20	346,20	100,00%
	36050A06100228	1309,72	608,10	46,43%
	36050A06100229	315,40	230,80	73,18%
	36050A06100230	345,13	189,76	54,98%
	36050A06100231	1067,34	523,36	49,03%
	36050A06100232	647,67	229,09	35,37%
	36050A06100233	456,35	246,22	53,95%
	36050A06100234	431,28	39,07	9,06%
	36050A06100245	986,46	68,47	6,94%
	36050A06100246	1973,09	19,48	0,99%

Plano Nº 0262A-0202	Referencia Catastral	Superficie (m ²)	Superficie Afectada (m ²)	Porcentaxe Afectada
	36050A06100252	1727,10	236,56	13,70%
	36050A06100253	819,92	359,13	43,80%
	36050A06100254	779,38	335,66	43,07%
	36050A06100256	929,51	279,52	30,07%
	36050A06100257	857,07	163,95	19,13%
	36050A06100258	769,64	602,38	78,27%
	36050A06100259	308,41	307,36	99,66%
	36050A06100260	307,83	307,83	100,00%
	36050A06100261	436,93	436,93	100,00%
	36050A06100262	376,57	376,57	100,00%
	36050A06100263	1399,11	1399,11	100,00%
	36050A06100264	695,71	564,70	81,17%
	36050A06100265	713,08	213,32	29,92%
	36050A06100266	1447,06	631,76	43,66%
	36050A06100267	2347,88	293,71	12,51%
	36050A06100268	1271,37	14,48	1,14%
	36050A06100277	1884,25	170,30	9,04%
	36050A06100278	549,48	217,75	39,63%
	36050A06100284	487,06	283,45	58,20%
	36050A06100285	379,60	203,52	53,61%
	36050A06100286	424,79	192,86	45,40%
	36050A06100287	1324,87	436,85	32,97%
	36050A06100288	149,95	149,95	100,00%
	36050A06100289	180,71	180,71	100,00%
	36050A06100291	600,33	435,96	72,62%
	36050A06100292	8875,43	2445,45	27,55%
	36050A06100296	378,04	77,03	20,38%
	36050A06100297	1033,91	774,90	74,95%
	36050A06100298	2967,08	2343,03	78,97%
	36050A06100304	2669,69	408,39	15,30%
	36050A06100311	756,83	46,50	6,14%
	36050A06100316	1217,31	358,16	29,42%
	36050A06100317	781,76	771,83	98,73%
	36050A06100318	434,47	434,45	100,00%
	36050A06100319	1375,06	602,15	43,79%
	36050A06100320	1305,20	748,79	57,37%
	36050A06100321	1480,36	797,76	53,89%
	36050A06100322	1724,54	991,92	57,52%
	36050A06100323	894,39	549,65	61,46%
	36050A06100324	735,85	406,58	55,25%
	36050A06100325	733,90	394,79	53,79%
	36050A06100326	984,77	515,00	52,30%
	36050A06100327	677,86	347,38	51,25%
	36050A06100328	633,62	323,13	51,00%
	36050A06100329	736,01	282,19	38,34%

Plano Nº 0262A-0202	Referencia Catastral	Superficie (m ²)	Superficie Afectada (m ²)	Porcentaxe Afectada
	36050A06100330	431,22	257,18	59,64%
	36050A06100331	446,74	239,64	53,64%
	36050A06100332	351,59	188,47	53,60%
	36050A06100333	411,76	175,12	42,53%
	36050A06100334	2210,39	737,10	33,35%
	36050A06100335	732,65	139,50	19,04%
	36050A06100336	970,68	162,22	16,71%
	36050A06100337	1197,40	244,62	20,43%
	36050A06100338	1159,84	1149,64	99,12%
	36050A06100339	1196,15	1018,20	85,12%
	36050A06100340	776,03	181,53	23,39%
	36050A06100351	147,24	147,24	100,00%
	36050A06100352	198,53	147,99	74,55%
	36050A06100358	789,86	40,39	5,11%
	36050A06100364	2567,65	822,13	32,02%
	36050A06100365	1019,09	218,52	21,44%
	36050A06100367	1470,40	1458,63	99,20%
	36050A06100399	379,14	140,61	37,09%
	36050A06100400	168,86	71,47	42,33%
	36050A06100401	154,68	49,50	32,00%
	36050A06100402	2940,82	1370,83	46,61%
	36050A06100408	4479,65	1599,92	35,72%
	36050A06100420	9068,55	37,84	0,42%
	36050A06100457	3218,08	2320,16	72,10%
	36050A06100465	918,89	681,97	74,22%
	36050A06100468	1711,30	402,43	23,52%
	36050A06100471	365,48	148,41	40,61%
	36050A06100472	285,27	285,27	100,00%
	36050A06100476	932,54	77,44	8,30%
	36050A06100478	597,09	448,44	75,10%
	36050A06100479	1615,88	746,63	46,21%
	36050A06100480	953,33	654,73	68,68%
	36050A06400001	11601,83	7761,94	66,90%
	36050A06400574	837,68	284,73	33,99%
	36050A06400575	567,15	254,43	44,86%
	36050A06400576	1739,97	987,22	56,74%
	36050A06400577	1018,00	722,97	71,02%
	36050A06400578	637,03	425,46	66,79%
	36050A06400579	541,92	306,90	56,63%
	36050A06400580	483,20	325,33	67,33%
	36050A06400581	594,75	273,48	45,98%
	36050A06400582	1086,71	813,65	74,87%
	36050A06400583	1402,17	7,82	0,56%
	36050A06400584	1015,11	444,98	43,84%
	36050A06400586	367,95	40,30	10,95%

Plano Nº 0262A-0202	Referencia Catastral	Superficie (m²)	Superficie Afectada (m²)	Porcentaxe Afectada
	36050A06400587	362,46	125,97	34,76%
	36050A06400588	91,00	74,69	82,08%
	36050A06400589	75,09	75,09	100,00%
	36050A06400591	4048,85	467,37	11,54%

Plano Nº 0262A-0203	Referencia Catastral	Superficie (m ²)	Superficie Afectada (m ²)	Porcentaxe Afectada
	36050A00600683	13464,63	44,01	0,33%
	36050A00600726	533,97	36,27	6,79%
	36050A00600727	374,17	89,58	23,94%
	36050A00600728	658,63	262,06	39,79%
	36050A00600729	447,94	207,36	46,29%
	36050A00600730	1066,40	621,37	58,27%
	36050A00600731	861,64	770,60	89,43%
	36050A00600732	2148,60	2004,79	93,31%
	36050A00600733	462,31	462,31	100,00%
	36050A00600737	182,29	25,03	13,73%
	36050A00600738	150,06	101,67	67,75%
	36050A00600739	210,38	204,50	97,21%
	36050A00600740	219,22	219,22	100,00%
	36050A00600741	349,11	349,11	100,00%
	36050A00600742	747,17	90,97	12,18%
	36050A00600750	1844,77	1220,28	66,15%
	36050A00600751	329,81	329,81	100,00%
	36050A00600752	433,55	433,55	100,00%
	36050A00600753	354,53	354,53	100,00%
	36050A00600754	466,24	466,24	100,00%
	36050A00600755	816,55	446,72	54,71%
	36050A00600756	714,42	214,11	29,97%
	36050A00600757	1554,83	531,35	34,17%
	36050A00600758	501,68	501,68	100,00%
	36050A00600759	2047,82	304,87	14,89%
	36050A00600760	1198,62	122,14	10,19%
	36050A00600767	483,58	96,84	20,03%
	36050A00600768	861,22	776,99	90,22%
	36050A00600769	520,65	96,88	18,61%
	36050A00600770	465,32	126,56	27,20%
	36050A00600771	491,24	119,01	24,23%
	36050A00600772	496,17	151,28	30,49%
	36050A00600773	1253,21	391,76	31,26%
	36050A00600774	558,24	186,83	33,47%
	36050A00600775	629,68	169,75	26,96%
	36050A00600776	1249,48	586,79	46,96%
	36050A00600783	898,62	804,46	89,52%
	36050A00600784	996,41	424,48	42,60%
	36050A00600785	731,38	729,53	99,75%
	36050A00600786	696,03	201,93	29,01%
	36050A00600823	1105,81	1075,52	97,26%
	36050A00600824	314,94	314,94	100,00%
	36050A00600825	417,84	417,84	100,00%
	36050A00600826	750,16	640,02	85,32%
	36050A00600827	412,96	295,61	71,58%

Plano Nº 0262A-0203	Referencia Catastral	Superficie (m ²)	Superficie Afectada (m ²)	Porcentaje Afectada
	36050A00600828	76,87	55,71	72,47%
	36050A00600829	89,51	84,96	94,92%
	36050A00600830	91,96	91,96	100,00%
	36050A00600831	576,18	563,03	97,72%
	36050A00601382	15743,70	6423,32	40,80%
	36050A00601388	79,16	26,99	34,09%
	36050A00601389	144,36	143,07	99,11%
	36050A00601390	88,28	86,01	97,43%
	36050A00601391	74,71	74,71	100,00%
	36050A00601392	84,01	84,01	100,00%
	36050A00601393	274,59	274,59	100,00%
	36050A00601394	52,05	51,91	99,73%
	36050A00601396	492,36	83,71	17,00%
	36050A00601398	43,47	41,78	96,12%
	36050A00601401	307,40	63,50	20,66%
	36050A00601403	45,76	45,76	100,00%
	36050A00601404	219,80	219,80	100,00%
	36050A00601405	40,04	40,04	100,00%
	36050A02400086	841,97	682,67	81,08%
	36050A02400087	1543,52	1228,38	79,58%
	36050A02400096	4949,80	3306,32	66,80%
	36050A02400097	2260,83	1452,84	64,26%
	36050A02400098	1861,25	608,39	32,69%
	36050A02400112	2008,22	153,32	7,63%
	36050A02400130	626,93	207,33	33,07%
	36050A02400131	420,06	283,04	67,38%
	36050A02400133	266,54	266,54	100,00%
	36050A02400134	2552,51	2316,05	90,74%
	36050A02400135	1506,52	953,93	63,32%
	36050A02400136	2702,53	1823,88	67,49%
	36050A02400137	1745,13	829,61	47,54%
	36050A02400138	6818,64	1481,01	21,72%
	36050A02400139	1425,42	1127,17	79,08%
	36050A02400140	874,62	448,66	51,30%
	36050A02400141	203,53	116,61	57,29%
	36050A02400142	2004,25	1156,55	57,71%
	36050A02400145	825,15	504,83	61,18%
	36050A02400146	1309,66	799,98	61,08%
	36050A02400149	2023,58	241,40	11,93%
	36050A02400150	243,09	88,64	36,47%
	36050A02400151	815,07	362,49	44,47%
	36050A02400153	1173,69	611,50	52,10%
	36050A02400171	1784,76	130,92	7,34%
	36050A02400173	17256,30	4543,31	26,33%
	36050A02400174	5897,78	1219,84	20,68%

Plano Nº 0262A-0203	Referencia Catastral	Superficie (m ²)	Superficie Afectada (m ²)	Porcentaxe Afectada
	36050A02400187	180,52	162,07	89,78%
	36050A02400188	301,47	68,41	22,69%
	36050A02400189	270,51	23,21	8,58%
	36050A02400192	941,41	622,58	66,13%
	36050A02400193	890,71	890,71	100,00%
	36050A02400195	1245,19	160,56	12,89%
	36050A02400196	1573,21	933,02	59,31%
	36050A02400197	1120,65	343,49	30,65%
	36050A02400198	890,80	408,85	45,90%
	36050A02400202	757,16	205,98	27,20%
	36050A02400205	428,93	212,14	49,46%
	36050A02400206	4879,07	2679,81	54,92%
	36050A02400210	582,40	17,52	3,01%
	36050A02400211	631,71	631,71	100,00%
	36050A02400212	440,75	440,75	100,00%
	36050A02400213	672,23	600,51	89,33%
	36050A02400214	1210,82	961,72	79,43%
	36050A02400215	799,56	799,56	100,00%
	36050A02400216	1240,62	524,33	42,26%
	36050A02400217	494,55	15,69	3,17%
	36050A02400219	183,47	179,08	97,61%
	36050A02400220	1054,54	987,50	93,64%
	36050A02400221	874,18	319,10	36,50%
	36050A02400222	472,95	57,51	12,16%
	36050A02400223	411,23	114,97	27,96%
	36050A02400292	1484,12	19,03	1,28%
	36050A02400293	2388,38	1134,59	47,50%
	36050A02400294	902,75	78,83	8,73%
	36050A02400295	918,37	92,99	10,13%
	36050A02400296	741,10	57,29	7,73%
	36050A02400297	1012,86	117,21	11,57%
	36050A02400298	698,03	400,86	57,43%
	36050A02400299	763,02	738,21	96,75%
	36050A02400300	261,89	261,89	100,00%
	36050A02400301	471,28	471,28	100,00%
	36050A02400302	326,91	326,91	100,00%
	36050A02400303	116,58	116,58	100,00%
	36050A02400304	108,44	108,44	100,00%
	36050A02400305	310,13	232,21	74,88%
	36050A02400306	458,48	131,17	28,61%
	36050A02400307	455,01	36,25	7,97%
	36050A02400308	662,21	366,19	55,30%
	36050A02400309	362,48	362,42	99,98%
	36050A02400310	792,95	485,12	61,18%
	36050A02400313	1314,59	1031,65	78,48%

Plano Nº 0262A-0203	Referencia Catastral	Superficie (m ²)	Superficie Afectada (m ²)	Porcentaxe Afectada
	36050A02400315	84,96	36,87	43,39%
	36050A02400316	258,96	218,61	84,42%
	36050A02400317	145,66	145,66	100,00%
	36050A02400361	882,59	80,91	9,17%
	36050A02400372	2145,58	206,77	9,64%
	36050A02400622	3541,43	411,39	11,62%
	36050A02400636	427,71	427,71	100,00%
	36050A02400644	2566,95	1932,64	75,29%
	36050A02400645	2226,47	666,03	29,91%
	36050A02400646	149,83	149,83	100,00%
	36050A02400659	461,30	100,03	21,68%
	36050A02400670	897,26	650,60	72,51%
	36050A02405004	311,69	311,69	100,00%
	36050A02405318	226,17	87,84	38,84%
	36050A02500008	1609,17	878,83	54,61%
	36050A02500009	534,33	306,18	57,30%
	36050A02500010	559,80	304,99	54,48%
	36050A02500011	576,35	576,35	100,00%
	36050A02500012	715,97	715,97	100,00%
	36050A02500013	864,97	806,45	93,24%
	36050A02500014	577,28	381,93	66,16%
	36050A02500015	1770,10	255,44	14,43%
	36050A02500017	831,81	697,83	83,89%
	36050A02500018	2487,56	1042,51	41,91%
	36050A02500020	989,11	129,51	13,09%
	36050A02500042	620,85	174,59	28,12%
	36050A02500043	229,48	13,27	5,78%
	36050A02500044	523,73	147,33	28,13%
	36050A02500045	360,89	300,25	83,20%
	36050A02500046	422,76	422,76	100,00%
	36050A02500047	462,77	462,77	100,00%
	36050A02500048	244,66	244,66	100,00%
	36050A02500049	225,00	225,00	100,00%
	36050A02500050	172,04	172,04	100,00%
	36050A02500051	166,85	166,85	100,00%
	36050A02500052	142,84	142,84	100,00%
	36050A02500053	1481,13	709,98	47,94%
	36050A02500054	246,31	227,69	92,44%
	36050A02500082	481,90	45,39	9,42%
	36050A02500083	3905,48	2419,99	61,96%
	36050A02500085	1406,84	1406,43	99,97%
	36050A02500087	211,19	126,92	60,10%
	36050A02500088	253,14	253,14	100,00%
	36050A02500089	533,75	263,76	49,42%
	36050A02500093	291,18	265,26	91,10%

Plano Nº 0262A-0203	Referencia Catastral	Superficie (m ²)	Superficie Afectada (m ²)	Porcentaxe Afectada
	36050A02500135	1639,43	34,77	2,12%
	36050A02500137	143,82	15,18	10,56%
	36050A02500138	179,22	119,52	66,69%
	36050A02500139	88,05	87,97	99,92%
	36050A02500140	221,24	221,24	100,00%
	36050A02500141	1032,49	181,68	17,60%
	36050A02500142	300,55	300,54	100,00%
	36050A02500143	252,56	252,56	100,00%
	36050A02500144	233,93	233,93	100,00%
	36050A02500145	119,75	119,75	100,00%
	36050A02500146	402,61	402,61	100,00%
	36050A02500147	1132,32	725,77	64,10%
	36050A02500148	167,72	160,37	95,62%
	36050A02500149	580,38	343,59	59,20%
	36050A02500150	347,14	347,14	100,00%
	36050A02500151	207,44	207,44	100,00%
	36050A02500152	320,56	320,56	100,00%
	36050A02500153	966,38	966,38	100,00%
	36050A02500154	410,30	410,30	100,00%
	36050A02500155	610,83	597,78	97,86%
	36050A02500156	4201,22	3510,39	83,56%
	36050A02500157	318,79	315,54	98,98%
	36050A02500158	437,96	328,41	74,99%
	36050A02500159	406,05	258,64	63,70%
	36050A02500160	447,61	447,61	100,00%
	36050A02500161	339,55	313,59	92,35%
	36050A02500162	143,15	143,15	100,00%
	36050A02500163	709,67	263,37	37,11%
	36050A02500164	808,13	3,59	0,44%
	36050A02500165	1237,16	384,03	31,04%
	36050A02500176	642,46	631,36	98,27%
	36050A02500177	444,47	444,47	100,00%
	36050A02500178	342,41	342,41	100,00%
	36050A02500179	446,21	446,21	100,00%
	36050A02500180	90,87	54,15	59,59%
	36050A02500254	1291,96	807,45	62,50%
	36050A02500290	153,72	153,72	100,00%
	36050A02500291	307,14	307,14	100,00%
	36050A02500292	132,34	132,34	100,00%
	36050A02500293	81,58	81,58	100,00%
	36050A02500294	112,65	108,41	96,23%
	36050A02500295	285,23	155,83	54,63%
	36050A02500323	846,54	846,54	100,00%
	36050A02500324	394,19	394,19	100,00%
	36050A02500325	618,87	618,48	99,94%

Plano Nº 0262A-0203	Referencia Catastral	Superficie (m ²)	Superficie Afectada (m ²)	Porcentaxe Afectada
	36050A02500326	327,80	284,83	86,89%
	36050A02500327	479,22	283,48	59,15%
	36050A02500328	357,89	294,80	82,37%
	36050A02500329	415,23	415,23	100,00%
	36050A02500330	361,40	361,40	100,00%
	36050A02500331	703,65	703,65	100,00%
	36050A02500332	521,19	521,19	100,00%
	36050A02500333	463,86	320,45	69,08%
	36050A02500335	11687,10	802,66	6,87%
	36050A02500337	314,94	311,91	99,04%
	36050A02500338	361,30	352,74	97,63%
	36050A02500339	318,98	305,12	95,66%
	36050A02500340	297,23	278,83	93,81%
	36050A02500341	682,06	646,22	94,75%
	36050A02500342	426,03	414,65	97,33%
	36050A02500343	320,46	311,37	97,16%
	36050A02500344	3641,51	2524,84	69,34%
	36050A02500345	269,53	269,53	100,00%
	36050A02500346	577,30	577,30	100,00%
	36050A02500347	432,42	432,42	100,00%
	36050A02500348	509,30	509,30	100,00%
	36050A02500349	279,61	156,20	55,86%
	36050A02500350	255,83	83,07	32,47%
	36050A02500409	290,32	108,71	37,45%
	36050A02500410	258,10	96,11	37,24%
	36050A02500411	288,21	120,38	41,77%
	36050A02500413	1584,66	445,48	28,11%
	36050A02500414	788,52	287,20	36,42%
	36050A02500415	522,81	237,71	45,47%
	36050A02500416	714,40	458,48	64,18%
	36050A02500417	708,12	449,20	63,44%
	36050A02500418	464,83	337,16	72,53%
	36050A02500419	412,73	297,65	72,12%
	36050A02500420	417,58	292,44	70,03%
	36050A02500421	593,11	444,72	74,98%
	36050A02500422	1244,44	873,79	70,22%
	36050A02500427	430,25	303,95	70,64%
	36050A02500428	501,96	501,96	100,00%
	36050A02500429	399,02	399,02	100,00%
	36050A02500430	430,90	430,90	100,00%
	36050A02500431	625,47	398,06	63,64%
	36050A02500432	1636,92	1632,40	99,72%
	36050A02500434	505,08	456,96	90,47%
	36050A02500435	954,28	810,88	84,97%
	36050A02500436	341,15	271,53	79,60%

Plano Nº 0262A-0203	Referencia Catastral	Superficie (m ²)	Superficie Afectada (m ²)	Porcentaxe Afectada
	36050A02500437	1986,00	679,63	34,22%
	36050A02500443	3164,78	1029,68	32,54%
	36050A02500444	1559,12	15,57	1,00%
	36050A02500448	364,36	363,08	99,65%
	36050A02500449	510,24	503,07	98,60%
	36050A02500450	296,71	252,40	85,07%
	36050A02500451	411,94	365,58	88,74%
	36050A02500452	457,86	158,02	34,51%
	36050A02500455	2285,60	1464,17	64,06%
	36050A02500459	141,65	7,26	5,12%
	36050A02500460	204,98	58,60	28,59%
	36050A02500461	160,20	96,96	60,52%
	36050A02500462	209,23	197,52	94,41%
	36050A02500464	264,24	264,24	100,00%
	36050A02500465	1021,18	984,90	96,45%
	36050A02500466	756,04	449,55	59,46%
	36050A02500467	509,97	198,87	39,00%
	36050A02500468	528,52	130,02	24,60%
	36050A02500469	269,08	75,95	28,23%
	36050A02500470	150,03	118,91	79,26%
	36050A02500471	222,27	166,05	74,71%
	36050A02500472	300,59	91,56	30,46%
	36050A02500473	453,83	453,83	100,00%
	36050A02500474	342,64	144,15	42,07%
	36050A02500475	856,66	313,10	36,55%
	36050A02500476	1343,86	1337,43	99,52%
	36050A02500477	447,04	383,66	85,82%
	36050A02500478	501,55	428,56	85,45%
	36050A02500479	267,48	82,86	30,98%
	36050A02500480	445,65	87,42	19,62%
	36050A02500481	447,82	8,62	1,93%
	36050A02500497	861,20	23,12	2,68%
	36050A02500500	1050,42	112,79	10,74%
	36050A02500514	132,83	132,83	100,00%
	36050A02500515	64,30	64,30	100,00%
	36050A02500516	48,19	48,19	100,00%
	36050A02500521	233,86	217,10	92,83%
	36050A02500522	135,90	121,23	89,20%
	36050A02500523	231,46	3,67	1,59%
	36050A02500526	10197,49	763,82	7,49%
	36050A02500528	690,51	648,50	93,92%
	36050A02500529	302,28	302,27	100,00%
	36050A02500530	1532,48	1532,48	100,00%
	36050A02500531	671,27	459,13	68,40%
	36050A02500532	2103,83	935,41	44,46%

Plano Nº 0262A-0203	Referencia Catastral	Superficie (m ²)	Superficie Afectada (m ²)	Porcentaxe Afectada
	36050A02500533	2705,81	1048,69	38,76%
	36050A02500534	826,74	505,23	61,11%
	36050A02500535	1000,40	504,31	50,41%
	36050A02500539	322,45	112,79	34,98%
	36050A02500540	431,88	426,70	98,80%
	36050A02500541	453,97	453,97	100,00%
	36050A02500542	265,23	265,23	100,00%
	36050A02500543	1200,99	893,04	74,36%
	36050A02500544	354,72	354,72	100,00%
	36050A02500545	343,16	343,16	100,00%
	36050A02500546	812,72	812,72	100,00%
	36050A02500547	1125,80	733,16	65,12%
	36050A02500549	698,91	96,08	13,75%
	36050A02500593	1540,64	1254,84	81,45%
	36050A02500594	367,33	367,33	100,00%
	36050A02500595	77,14	77,14	100,00%
	36050A02500596	65,83	65,83	100,00%
	36050A02500597	432,12	212,21	49,11%
	36050A02500598	504,43	384,64	76,25%
	36050A02500599	931,00	470,86	50,58%
	36050A02500600	947,50	481,69	50,84%
	36050A02500601	1023,10	449,68	43,95%
	36050A02500633	1997,05	275,59	13,80%
	36050A02500634	787,01	29,31	3,72%
	36050A02500641	2504,89	1087,99	43,43%
	36050A02505437	1363,51	131,95	9,68%
	36050A02600027	1424,82	607,60	42,64%
	36050A02600029	1044,08	25,09	2,40%
	36050A02600030	901,63	284,68	31,57%
	36050A02600034	239,19	182,87	76,45%
	36050A02600035	237,18	237,18	100,00%
	36050A02600036	233,39	233,39	100,00%
	36050A02600037	879,65	545,64	62,03%
	36050A02600038	587,33	303,35	51,65%
	36050A02600039	1353,47	153,28	11,32%
	36050A02600042	709,41	305,28	43,03%
	36050A02600043	328,79	27,87	8,48%
	36050A02600044	731,24	679,71	92,95%
	36050A02600045	547,75	547,75	100,00%
	36050A02600046	63,22	63,22	100,00%
	36050A02600047	120,96	120,96	100,00%
	36050A02600048	695,25	670,19	96,40%
	36050A02600049	2901,35	1532,65	52,83%
	36050A02600050	955,45	488,15	51,09%
	36050A02600051	969,47	462,01	47,66%

Plano Nº 0262A-0203	Referencia Catastral	Superficie (m ²)	Superficie Afectada (m ²)	Porcentaxe Afectada
	36050A02600052	844,51	451,97	53,52%
	36050A02600053	944,98	438,94	46,45%
	36050A02600054	4637,88	3048,47	65,73%
	36050A02600055	1343,91	487,26	36,26%
	36050A02600056	1073,24	374,30	34,88%
	36050A02600057	1153,92	416,42	36,09%
	36050A02600058	638,95	197,45	30,90%
	36050A02600059	610,47	150,43	24,64%
	36050A02600060	4045,75	2031,43	50,21%
	36050A02600061	3432,39	3037,25	88,49%
	36050A02600062	769,05	228,79	29,75%
	36050A02600063	1081,76	172,15	15,91%
	36050A02600065	376,21	163,15	43,37%
	36050A02600066	757,72	385,21	50,84%
	36050A02600148	119,77	119,77	100,00%
	36050A02600153	640,70	89,18	13,92%
	36050A02600154	6465,79	3271,22	50,59%
	36050A02600155	2379,29	59,91	2,52%
	36050A02600156	1837,41	473,08	25,75%
	36050A02600157	216,90	216,90	100,00%
	36050A02600158	196,60	196,60	100,00%
	36050A02600159	263,44	263,44	100,00%
	36050A02600160	250,32	249,68	99,74%
	36050A02600161	425,16	425,16	100,00%
	36050A02600162	441,06	403,26	91,43%
	36050A02600163	105,15	37,68	35,83%
	36050A02600164	182,69	154,05	84,33%
	36050A02600165	99,21	82,77	83,43%
	36050A02600166	544,52	476,18	87,45%
	36050A02600167	351,88	139,91	39,76%
	36050A02600168	1402,91	507,21	36,15%
	36050A02600169	465,75	150,81	32,38%
	36050A02600170	304,65	95,05	31,20%
	36050A02600171	329,88	83,60	25,34%
	36050A02600172	302,97	153,76	50,75%
	36050A02600173	205,48	93,21	45,36%
	36050A02600174	400,04	142,69	35,67%
	36050A02600175	1166,21	211,40	18,13%
	36050A02600182	1376,81	73,57	5,34%
	36050A02600184	1011,42	134,14	13,26%
	36050A02600185	811,49	266,88	32,89%
	36050A02600186	843,94	178,85	21,19%
	36050A02600187	665,03	196,58	29,56%
	36050A02600188	1067,00	284,39	26,65%
	36050A02600189	766,30	199,99	26,10%

Plano Nº 0262A-0203	Referencia Catastral	Superficie (m ²)	Superficie Afectada (m ²)	Porcentaje Afectada
	36050A02600190	1076,22	328,73	30,55%
	36050A02600191	874,58	176,24	20,15%
	36050A02600193	2274,36	270,32	11,89%
	36050A02600194	901,10	225,62	25,04%
	36050A02600195	1098,69	206,34	18,78%
	36050A02600200	1001,41	15,55	1,55%
	36050A02600201	784,62	62,93	8,02%
	36050A02600203	629,71	516,32	81,99%
	36050A02600204	699,98	319,50	45,64%
	36050A02600205	743,46	188,20	25,31%
	36050A02600206	672,56	222,77	33,12%
	36050A02600207	520,37	171,67	32,99%
	36050A02600208	1237,70	424,22	34,28%
	36050A02600210	661,10	407,88	61,70%
	36050A02600211	515,10	451,93	87,74%
	36050A02600212	1026,21	1026,21	100,00%
	36050A02600213	354,38	354,38	100,00%
	36050A02600219	1019,81	27,04	2,65%
	36050A02600220	318,64	214,22	67,23%
	36050A02600222	500,98	203,96	40,71%
	36050A02600223	325,67	323,70	99,40%
	36050A02600225	493,83	325,68	65,95%
	36050A02600226	994,93	602,12	60,52%
	36050A02600227	2060,43	1065,48	51,71%
	36050A02600228	376,35	250,22	66,48%
	36050A02600229	277,30	277,30	100,00%
	36050A02600230	347,18	334,62	96,38%
	36050A02600231	670,96	161,88	24,13%
	36050A02600233	135,08	96,57	71,49%
	36050A02600234	205,99	203,11	98,60%
	36050A02600235	505,06	505,06	100,00%
	36050A02600236	345,58	345,58	100,00%
	36050A02600237	395,66	340,25	86,00%
	36050A02600238	274,24	274,24	100,00%
	36050A02600239	331,26	317,35	95,80%
	36050A02600240	191,50	156,99	81,98%
	36050A02600241	670,99	670,99	100,00%
	36050A02600242	343,50	343,50	100,00%
	36050A02600243	832,16	832,16	100,00%
	36050A02600244	991,13	991,13	100,00%
	36050A02600245	600,92	286,23	47,63%
	36050A02600249	5551,31	195,53	3,52%
	36050A02600253	2107,42	161,12	7,65%
	36050A02600254	319,28	30,98	9,70%
	36050A02600256	683,42	27,44	4,02%

Plano Nº 0262A-0203	Referencia Catastral	Superficie (m ²)	Superficie Afectada (m ²)	Porcentaje Afectada
	36050A02600257	1570,21	581,15	37,01%
	36050A02600258	339,18	71,64	21,12%
	36050A02600263	234,31	113,50	48,44%
	36050A02600264	186,56	171,84	92,11%
	36050A02600265	295,88	295,88	100,00%
	36050A02600266	506,79	506,79	100,00%
	36050A02600267	126,24	126,24	100,00%
	36050A02600268	113,51	113,51	100,00%
	36050A02600269	224,61	224,61	100,00%
	36050A02600270	227,54	214,07	94,08%
	36050A02600271	140,70	112,68	80,08%
	36050A02600272	222,77	173,24	77,77%
	36050A02600273	306,21	4,48	1,46%
	36050A02601101	3661,39	1364,89	37,28%
	36050A02601102	795,61	795,61	100,00%
	36050A02601103	221,93	107,27	48,34%
	36050A02601104	216,07	119,50	55,31%
	36050A02601105	315,90	247,29	78,28%
	36050A02601106	234,92	228,06	97,08%
	36050A02601107	192,93	192,93	100,00%
	36050A02601108	375,55	375,55	100,00%
	36050A02601109	231,69	231,69	100,00%
	36050A02601110	662,47	658,99	99,47%
	36050A02601112	690,36	342,58	49,62%
	36050A02601113	532,94	263,96	49,53%
	36050A02601114	1069,94	610,58	57,07%
	36050A02601115	573,44	66,38	11,58%
	36050A02601116	149,24	6,95	4,66%
	36050A02601118	163,06	144,61	88,69%
	36050A02601120	112,77	85,88	76,15%
	36050A02601121	785,64	334,96	42,64%
	36050A02601122	630,22	103,56	16,43%
	36050A02601123	372,01	143,47	38,57%
	36050A02601124	152,36	42,56	27,93%
	36050A02601125	334,77	126,28	37,72%
	36050A02601126	162,32	82,55	50,86%
	36050A02601127	443,03	220,47	49,76%
	36050A02601128	855,12	740,92	86,65%
	36050A02601129	362,05	242,12	66,88%
	36050A02601130	519,70	412,26	79,33%
	36050A02601131	111,98	86,85	77,55%
	36050A02601132	661,75	661,75	100,00%
	36050A02601133	2720,53	701,71	25,79%
	36050A02601134	667,64	343,38	51,43%
	36050A02601135	473,27	239,70	50,65%

Plano Nº 0262A-0203	Referencia Catastral	Superficie (m ²)	Superficie Afectada (m ²)	Porcentaxe Afectada
	36050A02601136	888,66	412,62	46,43%
	36050A02601137	669,73	55,87	8,34%
	36050A02601145	757,24	163,72	21,62%
	36050A02601148	276,37	54,28	19,64%
	36050A02601149	294,52	216,08	73,37%
	36050A02601181	1428,48	910,09	63,71%
	36050A02601204	838,45	202,18	24,11%
	36050A02601206	600,82	136,87	22,78%
	36050A02601265	386,55	286,73	74,18%
	36050A02601266	409,36	201,22	49,15%
	36050A02601324	1754,68	41,00	2,34%
	36050A02601327	1337,41	1274,40	95,29%
	36050A02601329	2368,12	1931,84	81,58%
	36050A02601330	3638,78	2638,15	72,50%
	36050A02601332	1578,17	659,00	41,76%
	36050A02601333	1234,71	635,78	51,49%
	36050A02601336	891,92	432,96	48,54%
	36050A02601337	612,16	544,30	88,92%
	36050A02601341	5452,37	1467,52	26,92%
	36050A02601342	749,64	576,99	76,97%
	36050A02601343	303,23	303,23	100,00%
	36050A02601345	1352,60	602,94	44,58%
	36050A02601347	738,68	50,10	6,78%
	36050A02601348	663,42	82,70	12,47%
	36050A02601349	664,25	156,45	23,55%
	36050A02601350	607,36	120,33	19,81%
	36050A02601351	733,63	264,19	36,01%
	36050A02601352	760,73	221,15	29,07%
	36050A02601353	377,17	355,28	94,20%
	36050A02601354	2374,95	848,20	35,71%
	36050A02601359	189,00	7,29	3,86%
	36050A02601375	304,37	119,97	39,41%
	36050A02601376	505,05	84,78	16,79%
	36050A02601378	683,51	32,97	4,82%
	36050A02601379	1792,24	767,65	42,83%
	36050A02601380	906,95	438,67	48,37%
	36050A02601381	612,28	355,86	58,12%
	36050A02601382	923,53	533,68	57,79%
	36050A02601383	345,29	345,29	100,00%
	36050A02601384	865,46	562,37	64,98%
	36050A02601385	436,93	271,73	62,19%
	36050A02601386	609,40	346,85	56,92%
	36050A02601387	647,90	416,58	64,30%
	36050A02601388	814,05	497,48	61,11%
	36050A02601389	869,17	615,82	70,85%

Plano Nº 0262A-0203	Referencia Catastral	Superficie (m ²)	Superficie Afectada (m ²)	Porcentaxe Afectada
	36050A02601390	567,76	400,68	70,57%
	36050A02601391	933,59	643,46	68,92%
	36050A02601392	717,81	486,44	67,77%
	36050A02601395	1001,23	967,35	96,62%
	36050A02601396	645,25	367,24	56,91%
	36050A02601414	5959,81	3613,68	60,63%
	36050A02601416	1234,18	1234,18	100,00%
	36050A02601417	282,94	82,67	29,22%
	36050A02601418	1116,21	726,31	65,07%
	36050A02601419	7543,32	3153,58	41,81%
	36050A02601422	800,21	169,54	21,19%
	36050A02601426	146,35	146,35	100,00%
	36050A02601427	241,05	68,26	28,32%
	36050A02601428	1123,04	860,71	76,64%
	36050A02605001	198,13	86,22	43,52%
	36050A02800053	1826,41	274,70	15,04%
	36050A02800056	1820,35	382,05	20,99%
	36050A02800057	540,39	350,22	64,81%
	36050A02800058	617,11	368,36	59,69%
	36050A02800064	2333,35	1489,92	63,85%
	36050A02800065	3291,20	1715,93	52,14%
	36050A02800066	2577,11	1235,23	47,93%
	36050A02800067	2764,94	1280,57	46,31%
	36050A02800068	2152,85	752,74	34,96%
	36050A02800069	2582,54	2377,88	92,08%
	36050A02800070	2648,30	868,16	32,78%
	36050A02800071	2198,42	10,78	0,49%
	36050A02800074	560,53	224,14	39,99%
	36050A02800075	714,08	698,78	97,86%
	36050A02800076	879,39	780,44	88,75%
	36050A02800077	605,72	605,72	100,00%
	36050A02800078	510,23	357,56	70,08%
	36050A02800080	439,59	76,45	17,39%
	36050A02800081	1283,05	848,50	66,13%
	36050A02800091	682,15	77,46	11,36%
	36050A02800092	47,44	47,44	100,00%
	36050A02800093	275,96	255,57	92,61%
	36050A02800094	155,76	143,85	92,36%
	36050A02800095	29,52	29,52	100,00%
	36050A02800096	59,78	59,78	100,00%
	36050A02800097	197,28	173,54	87,96%
	36050A02800098	390,28	335,36	85,93%
	36050A02800099	367,82	276,53	75,18%
	36050A02800100	920,19	500,48	54,39%
	36050A02800101	202,83	90,20	44,47%

Plano Nº 0262A-0203	Referencia Catastral	Superficie (m ²)	Superficie Afectada (m ²)	Porcentaxe Afectada
	36050A02800130	594,73	234,50	39,43%
	36050A02800131	572,48	297,70	52,00%
	36050A02800132	305,38	190,50	62,38%
	36050A02800133	901,08	803,00	89,11%
	36050A02800134	338,41	295,26	87,25%
	36050A02800139	510,18	21,46	4,21%
	36050A02800140	346,18	14,14	4,08%
	36050A02800142	275,58	8,66	3,14%
	36050A02800143	258,52	37,90	14,66%
	36050A02800144	1367,92	338,92	24,78%
	36050A02800149	161,63	37,99	23,50%
	36050A02800150	190,94	57,66	30,20%
	36050A02800151	150,82	79,40	52,64%
	36050A02800152	158,05	158,05	100,00%
	36050A02800153	533,25	356,53	66,86%
	36050A02800154	930,12	930,12	100,00%
	36050A02800155	227,18	43,61	19,19%
	36050A02800156	348,64	198,83	57,03%
	36050A02800157	177,45	163,92	92,38%
	36050A02800158	222,96	222,95	100,00%
	36050A02800159	235,86	235,86	100,00%
	36050A02800161	697,34	308,51	44,24%
	36050A02800162	650,40	599,09	92,11%
	36050A02800163	435,78	435,78	100,00%
	36050A02800164	338,39	338,39	100,00%
	36050A02800165	976,49	976,49	100,00%
	36050A02800166	1137,58	1137,58	100,00%
	36050A02800167	672,15	671,74	99,94%
	36050A02800168	1189,55	567,51	47,71%
	36050A02800169	1299,59	190,28	14,64%
	36050A02800183	212,60	34,27	16,12%
	36050A02800184	333,83	142,67	42,74%
	36050A02800188	400,90	25,40	6,33%
	36050A02800195	543,37	240,80	44,32%
	36050A02800196	277,82	277,82	100,00%
	36050A02800197	129,23	129,23	100,00%
	36050A02800198	852,25	822,46	96,51%
	36050A02800199	77,67	22,40	28,84%
	36050A02800200	163,49	69,21	42,34%
	36050A02800203	167,91	4,18	2,49%
	36050A02800211	1544,91	245,44	15,89%
	36050A02800232	319,96	38,86	12,14%
	36050A02800234	899,27	733,31	81,54%
	36050A02800235	761,10	676,26	88,85%
	36050A02800236	1000,70	996,47	99,58%

Plano Nº 0262A-0203	Referencia Catastral	Superficie (m ²)	Superficie Afectada (m ²)	Porcentaje Afectada
	36050A02800237	1005,86	913,02	90,77%
	36050A02800238	1243,61	930,02	74,78%
	36050A02800239	528,74	327,60	61,96%
	36050A02800240	695,10	443,36	63,78%
	36050A02800241	676,19	408,98	60,48%
	36050A02800242	701,41	401,47	57,24%
	36050A02800243	632,04	106,32	16,82%
	36050A02800252	468,51	68,96	14,72%
	36050A02800253	1123,61	426,38	37,95%
	36050A02800254	383,94	159,67	41,59%
	36050A02800255	384,73	167,12	43,44%
	36050A02800256	572,15	364,57	63,72%
	36050A02800257	429,89	204,59	47,59%
	36050A02800260	78,01	69,57	89,18%
	36050A02800261	82,11	82,11	100,00%
	36050A02800262	164,83	156,98	95,24%
	36050A02800263	690,08	487,76	70,68%
	36050A02800266	282,44	136,06	48,17%
	36050A02800267	273,51	273,51	100,00%
	36050A02800268	45,23	45,23	100,00%
	36050A02800269	42,00	42,00	100,00%
	36050A02800270	263,39	199,54	75,76%
	36050A02800272	434,25	183,99	42,37%
	36050A02800276	318,46	76,35	23,97%
	36050A02800288	324,42	324,42	100,00%
	36050A02800289	896,44	888,83	99,15%
	36050A02800290	232,38	232,38	100,00%
	36050A02800291	301,26	301,26	100,00%
	36050A02800292	393,15	393,15	100,00%
	36050A02800293	302,45	302,45	100,00%
	36050A02800294	553,44	204,42	36,94%
	36050A02800298	776,78	157,50	20,28%
	36050A02800299	606,75	190,04	31,32%
	36050A02800300	436,55	327,57	75,04%
	36050A02800301	159,12	151,51	95,22%
	36050A02800302	196,28	196,28	100,00%
	36050A02800303	208,92	208,92	100,00%
	36050A02800304	230,33	230,33	100,00%
	36050A02800305	268,92	268,92	100,00%
	36050A02800306	935,07	421,85	45,11%
	36050A02800307	1130,19	1104,79	97,75%
	36050A02800308	1373,77	985,36	71,73%
	36050A02800309	302,66	302,66	100,00%
	36050A02800310	324,92	324,54	99,88%
	36050A02800311	786,92	546,93	69,50%

Plano Nº 0262A-0203	Referencia Catastral	Superficie (m ²)	Superficie Afectada (m ²)	Porcentaxe Afectada
	36050A02800313	876,24	363,47	41,48%
	36050A02800340	147,28	46,16	31,34%
	36050A02800341	102,04	27,78	27,23%
	36050A02800343	160,26	22,69	14,16%
	36050A02800344	170,84	15,50	9,07%
	36050A02800349	1243,40	109,33	8,79%
	36050A02800350	6091,74	3656,02	60,02%
	36050A02800351	192,36	97,37	50,62%
	36050A02800356	1412,31	820,01	58,06%
	36050A02900011	1630,83	1364,67	83,68%
	36050A02900012	718,87	675,29	93,94%
	36050A02900013	1827,15	1773,20	97,05%
	36050A02900014	900,00	900,00	100,00%
	36050A02900015	395,33	340,85	86,22%
	36050A02900016	629,41	592,76	94,18%
	36050A02900021	378,80	366,13	96,66%
	36050A02900022	7783,61	1091,09	14,02%
	36050A02900023	6549,31	3655,90	55,82%
	36050A02900024	6258,20	3039,89	48,57%
	36050A02900044	446,25	446,25	100,00%
	36050A02900045	280,98	280,98	100,00%
	36050A02900046	254,46	254,46	100,00%
	36050A02900047	294,00	291,11	99,01%
	36050A02900048	898,75	526,77	58,61%
	36050A02900049	655,15	76,55	11,68%
	36050A02906001	1358,43	32,06	2,36%
	36050A03000001	1203,74	229,26	19,05%
	36050A03000003	685,25	17,50	2,55%
	36050A03000004	7175,44	6785,18	94,56%
	36050A03000005	542,63	43,81	8,07%
	36050A03000006	1482,53	639,03	43,10%
	36050A03000007	2320,71	208,19	8,97%
	36050A03000008	6191,00	4643,18	75,00%
	36050A03000009	4100,77	2050,61	50,01%
	36050A03000010	508,24	507,84	99,92%
	36050A03000011	504,94	273,87	54,24%
	36050A03000012	487,38	235,37	48,29%
	36050A03000013	413,58	295,55	71,46%
	36050A03000014	313,93	264,54	84,27%
	36050A03000015	429,62	382,06	88,93%
	36050A03000016	1930,50	1823,14	94,44%
	36050A03000017	500,20	57,84	11,56%
	36050A03000018	604,59	48,45	8,01%
	36050A03000019	745,01	17,01	2,28%
	36050A03000022	3724,45	3520,97	94,54%

Plano Nº 0262A-0203	Referencia Catastral	Superficie (m ²)	Superficie Afectada (m ²)	Porcentaxe Afectada
	36050A03000023	532,04	351,68	66,10%
	36050A03000024	149698,79	7954,79	5,31%
	36050A030000285	1027,82	947,88	92,22%
	36050A030000286	272,25	272,25	100,00%
	36050A030000288	911,62	76,91	8,44%
	36050A030000289	1493,88	507,61	33,98%
	36050A030000290	1108,46	673,50	60,76%
	36050A030000291	696,41	375,23	53,88%
	36050A030000292	581,08	233,36	40,16%
	36050A030000293	712,93	712,93	100,00%
	36050A030000294	974,70	974,70	100,00%
	36050A030000295	250,71	250,71	100,00%
	36050A030000296	332,53	332,53	100,00%
	36050A030000297	559,48	410,42	73,36%
	36050A030000298	541,10	151,64	28,02%
	36050A030000299	1305,31	20,01	1,53%
	36050A030000316	599,02	6,75	1,13%
	36050A030000317	656,56	26,78	4,08%
	36050A030000320	458,63	197,55	43,07%
	36050A030000321	797,35	28,38	3,56%
	36050A030000336	355,56	128,39	36,11%
	36050A030000337	186,34	37,32	20,03%
	36050A030000338	227,06	190,14	83,74%
	36050A030000339	282,44	117,44	41,58%
	36050A030000341	518,01	312,88	60,40%
	36050A030000342	588,69	432,43	73,46%
	36050A030000343	186,79	182,00	97,44%
	36050A030000344	120,55	120,55	100,00%
	36050A030000345	121,63	121,63	100,00%
	36050A030000346	289,20	143,59	49,65%
	36050A030000347	285,77	141,24	49,42%
	36050A030000348	577,60	462,60	80,09%
	36050A030000349	777,65	439,48	56,51%
	36050A030000350	735,56	341,36	46,41%
	36050A030000351	811,81	282,25	34,77%
	36050A030000354	426,03	30,17	7,08%
	36050A030000355	385,89	135,15	35,02%
	36050A030000356	292,81	107,94	36,86%
	36050A030000357	329,13	130,04	39,51%
	36050A030000358	529,05	245,45	46,39%
	36050A030000359	306,13	145,20	47,43%
	36050A030000360	528,77	298,21	56,40%
	36050A030000361	537,92	308,18	57,29%
	36050A030000362	478,51	297,42	62,15%
	36050A030000363	809,97	570,20	70,40%

Plano Nº 0262A-0203	Referencia Catastral	Superficie (m ²)	Superficie Afectada (m ²)	Porcentaxe Afectada
	36050A03000364	559,39	311,59	55,70%
	36050A03000365	522,87	88,47	16,92%
	36050A03000366	736,09	163,85	22,26%
	36050A03000368	309,86	309,86	100,00%
	36050A03000369	282,55	236,17	83,59%
	36050A03000370	368,72	368,72	100,00%
	36050A03000371	116,10	116,10	100,00%
	36050A03000372	692,14	153,17	22,13%
	36050A03000373	584,40	14,83	2,54%
	36050A03000377	175,22	163,21	93,15%
	36050A03000378	177,33	177,33	100,00%
	36050A03000379	178,52	178,52	100,00%
	36050A03000380	310,63	310,63	100,00%
	36050A03000381	218,83	218,83	100,00%
	36050A03000382	155,89	152,29	97,69%
	36050A03000383	145,89	73,05	50,08%
	36050A03000385	187,27	23,28	12,43%
	36050A03000387	357,71	195,35	54,61%
	36050A03000388	1287,62	251,48	19,53%
	36050A03000389	1055,34	942,23	89,28%
	36050A03000452	295,12	106,42	36,06%
	36050A03000460	471,93	26,65	5,65%
	36050A03000461	677,76	75,43	11,13%
	36050A03000462	609,70	122,61	20,11%
	36050A03000463	680,34	193,70	28,47%
	36050A03000464	567,41	192,36	33,90%
	36050A03000465	630,43	379,94	60,27%
	36050A03000467	435,00	435,00	100,00%
	36050A03000468	243,01	241,43	99,35%
	36050A03000469	467,05	123,46	26,44%
	36050A03000470	869,93	315,82	36,30%
	36050A03000471	52,62	52,62	100,00%
	36050A03000472	484,06	229,19	47,35%
	36050A03000473	152,00	152,00	100,00%
	36050A03000483	1223,03	732,48	59,89%
	36050A03000484	1748,97	514,67	29,43%
	36050A03000502	121,38	120,82	99,54%
	36050A03000503	160,63	160,63	100,00%
	36050A03000504	180,90	180,90	100,00%
	36050A03000505	212,75	212,75	100,00%
	36050A03000506	446,14	446,14	100,00%
	36050A03000507	66,59	66,59	100,00%
	36050A03000847	805,85	805,85	100,00%
	36050A03000850	255,07	102,75	40,28%
	36050A03000854	273,90	6,00	2,19%

Plano Nº 0262A-0203	Referencia Catastral	Superficie (m ²)	Superficie Afectada (m ²)	Porcentaje Afectada
	36050A03005846	638,43	638,43	100,00%
	36050A04000001	494,30	245,74	49,71%
	36050A04000002	991,34	845,35	85,27%
	36050A04000003	665,82	665,82	100,00%
	36050A04000004	1111,88	395,91	35,61%
	36050A04000005	1024,42	262,95	25,67%
	36050A04000006	4981,72	722,11	14,50%
	36050A04000021	239,65	125,52	52,38%
	36050A04000022	296,38	140,54	47,42%
	36050A04000024	586,18	103,52	17,66%
	36050A04000026	1026,59	150,17	14,63%
	36050A04000038	488,34	21,09	4,32%
	36050A04000040	157,21	40,16	25,55%
	36050A04000041	318,85	142,52	44,70%
	36050A04000042	528,58	273,85	51,81%
	36050A04000043	1237,81	299,65	24,21%
	36050A04000044	816,96	351,30	43,00%
	36050A04000773	1106,62	916,47	82,82%
	36050A04100006	809,60	126,84	15,67%
	36050A04100007	660,84	267,19	40,43%
	36050A04100008	1449,48	703,53	48,54%
	36050A04100009	1230,80	698,05	56,71%
	36050A04100010	1248,49	1209,42	96,87%
	36050A04100011	683,81	683,81	100,00%
	36050A04100012	1778,40	1429,60	80,39%
	36050A04100013	466,72	163,52	35,04%
	36050A04100014	133,15	133,15	100,00%
	36050A04100015	227,25	204,20	89,86%
	36050A04100016	348,75	305,22	87,52%
	36050A04100017	334,06	334,06	100,00%
	36050A04100018	825,18	825,18	100,00%
	36050A04100019	1194,50	483,41	40,47%
	36050A04100020	116,46	101,52	87,17%
	36050A04100022	1186,99	766,76	64,60%
	36050A04100025	2524,88	1467,39	58,12%
	36050A04100027	165,77	54,47	32,86%
	36050A04100028	109,82	15,29	13,92%
	36050A04100029	157,72	157,72	100,00%
	36050A04100030	207,84	207,84	100,00%
	36050A04100031	1601,40	1390,62	86,84%
	36050A04100032	529,94	272,04	51,33%
	36050A04100033	211,76	196,21	92,65%
	36050A04100034	700,22	188,40	26,91%
	36050A04100035	1131,34	130,93	11,57%
	36050A04100036	361,20	78,64	21,77%

Plano Nº 0262A-0203	Referencia Catastral	Superficie (m ²)	Superficie Afectada (m ²)	Porcentaje Afectada
	36050A04100038	381,73	25,84	6,77%
	36050A04100040	964,08	39,27	4,07%
	36050A04100044	700,68	321,58	45,90%
	36050A04100045	1686,19	1503,99	89,19%
	36050A04100046	466,03	466,03	100,00%
	36050A04100047	532,55	532,54	100,00%
	36050A04100048	1440,72	1112,93	77,25%
	36050A04100049	473,89	35,01	7,39%
	36050A04100052	125,64	10,69	8,51%
	36050A04100056	1416,68	120,27	8,49%
	36050A04100060	346,25	66,56	19,22%
	36050A04100061	333,17	310,73	93,26%
	36050A04100062	470,55	470,55	100,00%
	36050A04100063	564,69	564,69	100,00%
	36050A04100064	309,99	309,99	100,00%
	36050A04100065	199,91	199,91	100,00%
	36050A04100066	674,85	654,55	96,99%
	36050A04100067	291,54	291,54	100,00%
	36050A04100068	501,18	501,18	100,00%
	36050A04100069	2828,06	936,49	33,11%
	36050A04100070	1748,15	631,71	36,14%
	36050A04100071	2029,03	723,99	35,68%
	36050A04100072	1127,95	111,62	9,90%
	36050A04100073	1687,47	521,58	30,91%
	36050A04100074	1810,92	890,92	49,20%
	36050A04100075	3223,32	1284,73	39,86%
	36050A04100077	1668,24	294,40	17,65%
	36050A04100079	446,55	446,55	100,00%
	36050A04100080	832,94	53,58	6,43%
	36050A04100081	248,25	248,25	100,00%
	36050A04100082	466,25	464,07	99,53%
	36050A04100083	1853,01	1257,72	67,87%
	36050A04100084	1294,56	1237,64	95,60%
	36050A04100085	823,47	823,47	100,00%
	36050A04100086	692,52	692,52	100,00%
	36050A04100087	136,30	136,30	100,00%
	36050A04100088	189,24	189,24	100,00%
	36050A04100089	690,37	350,45	50,76%
	36050A04100090	2262,32	2093,30	92,53%
	36050A04100091	128,89	128,89	100,00%
	36050A04100092	335,01	335,01	100,00%
	36050A04100093	237,49	237,49	100,00%
	36050A04100094	317,45	248,51	78,28%
	36050A04100095	409,86	326,82	79,74%
	36050A04100096	209,90	209,90	100,00%

Plano Nº 0262A-0203	Referencia Catastral	Superficie (m ²)	Superficie Afectada (m ²)	Porcentaxe Afectada
	36050A04100097	256,37	256,37	100,00%
	36050A04100098	173,03	90,68	52,41%
	36050A04100099	204,72	197,01	96,23%
	36050A04100100	307,34	158,50	51,57%
	36050A04100131	356,05	295,66	83,04%
	36050A04100132	306,00	276,62	90,40%
	36050A04100133	382,10	335,03	87,68%
	36050A04100134	346,68	346,68	100,00%
	36050A04100135	693,58	316,38	45,62%
	36050A04100138	273,35	123,60	45,22%
	36050A04100139	272,30	272,30	100,00%
	36050A04100140	91,08	91,08	100,00%
	36050A04100141	134,70	10,96	8,14%
	36050A04100142	145,62	10,35	7,11%
	36050A04100143	333,52	30,95	9,28%
	36050A04100144	107,53	107,53	100,00%
	36050A04100145	112,67	112,67	100,00%
	36050A04100146	279,21	199,81	71,56%
	36050A04100147	77,29	77,29	100,00%
	36050A04100148	22,13	22,13	100,00%
	36050A04100149	31,30	31,30	100,00%
	36050A04100150	25,92	25,92	100,00%
	36050A04100198	221,27	221,27	100,00%
	36050A04100199	134,68	123,65	91,81%
	36050A04100207	237,31	147,73	62,25%
	36050A04100209	725,87	395,11	54,43%
	36050A04100210	184,01	184,01	100,00%
	36050A04100211	200,54	93,53	46,64%
	36050A04100212	292,12	224,34	76,80%
	36050A04100213	280,91	224,20	79,81%
	36050A04100214	263,96	199,11	75,43%
	36050A04100218	242,27	181,02	74,72%
	36050A04100219	611,73	177,45	29,01%
	36050A04100220	495,62	138,06	27,86%
	36050A04100222	170,82	104,87	61,39%
	36050A04100223	857,39	732,17	85,40%
	36050A04100224	10848,17	4992,96	46,03%
	36050A04100225	11555,90	1691,45	14,64%
	36050A04100226	8027,73	2537,62	31,61%
	36050A04100240	476,49	39,28	8,24%
	36050A04100241	478,81	333,69	69,69%
	36050A04100242	622,72	616,88	99,06%
	36050A04100243	381,50	381,50	100,00%
	36050A04100244	632,17	632,17	100,00%
	36050A04100250	677,42	25,02	3,69%

Plano Nº 0262A-0203	Referencia Catastral	Superficie (m ²)	Superficie Afectada (m ²)	Porcentaxe Afectada
	36050A04100251	745,59	134,67	18,06%
	36050A04100252	467,81	140,45	30,02%
	36050A04100253	1056,54	497,46	47,08%
	36050A04100254	18822,72	7461,11	39,64%
	36050A04100255	1306,19	25,57	1,96%
	36050A04100256	370,23	189,74	51,25%
	36050A04100257	454,24	437,49	96,31%
	36050A04100258	551,98	551,98	100,00%
	36050A04100259	591,23	591,23	100,00%
	36050A04100260	435,72	435,72	100,00%
	36050A04100262	413,87	234,45	56,65%
	36050A04100266	431,87	328,63	76,09%
	36050A04100267	346,65	282,66	81,54%
	36050A04100268	310,83	258,88	83,29%
	36050A04100270	384,14	255,41	66,49%
	36050A04100271	169,86	169,86	100,00%
	36050A04100272	167,95	167,95	100,00%
	36050A04100273	78,11	78,11	100,00%
	36050A04100274	66,21	66,21	100,00%
	36050A04100275	333,90	237,34	71,08%
	36050A04100278	456,47	433,87	95,05%
	36050A04100279	758,71	758,71	100,00%
	36050A04100280	366,94	366,94	100,00%
	36050A04100281	284,50	281,58	98,97%
	36050A04100282	277,19	270,75	97,68%
	36050A04100283	187,99	177,13	94,22%
	36050A04100284	260,34	238,45	91,59%
	36050A04100285	356,60	314,79	88,27%
	36050A04100286	318,89	261,15	81,89%
	36050A04100287	145,64	145,64	100,00%
	36050A04100288	87,08	38,50	44,21%
	36050A04100290	288,55	208,72	72,33%
	36050A04100291	544,70	268,97	49,38%
	36050A04100294	272,76	272,76	100,00%
	36050A04100295	220,65	220,65	100,00%
	36050A04100296	171,25	171,25	100,00%
	36050A04100297	582,48	331,89	56,98%
	36050A04100299	396,78	127,97	32,25%
	36050A04100300	292,41	126,92	43,41%
	36050A04100301	167,92	167,92	100,00%
	36050A04100302	265,86	47,20	17,75%
	36050A04100303	198,95	198,95	100,00%
	36050A04100304	199,43	49,58	24,86%
	36050A04100305	740,79	465,69	62,86%
	36050A04100306	390,05	258,47	66,27%

Plano Nº 0262A-0203	Referencia Catastral	Superficie (m ²)	Superficie Afectada (m ²)	Porcentaxe Afectada
	36050A04100307	389,45	329,56	84,62%
	36050A04100308	151,78	151,78	100,00%
	36050A04100309	532,52	532,51	100,00%
	36050A04100310	479,48	479,48	100,00%
	36050A04100311	659,95	659,95	100,00%
	36050A04100312	370,16	370,16	100,00%
	36050A04100313	323,06	304,36	94,21%
	36050A04100314	332,30	248,61	74,81%
	36050A04100315	343,18	126,89	36,98%
	36050A04100407	551,85	516,14	93,53%
	36050A04100408	566,81	522,21	92,13%
	36050A04100409	457,91	446,95	97,61%
	36050A04100410	379,09	379,09	100,00%
	36050A04100411	255,73	255,73	100,00%
	36050A04100412	80,47	80,47	100,00%
	36050A04100413	72,85	72,85	100,00%
	36050A04100418	1403,34	1173,41	83,62%
	36050A04100419	419,93	332,32	79,14%
	36050A04100420	302,49	244,60	80,86%
	36050A04100421	605,68	516,32	85,25%
	36050A04100441	2551,71	1702,21	66,71%
	36050A04100443	2627,21	97,40	3,71%
	36050A04100451	449,64	405,02	90,08%
	36050A04100452	634,90	500,90	78,89%
	36050A04100453	294,66	233,76	79,33%
	36050A04100454	224,36	173,13	77,16%
	36050A04100455	457,10	405,58	88,73%
	36050A04100456	402,33	402,33	100,00%
	36050A04100457	713,81	431,69	60,48%
	36050A04100458	881,24	16,01	1,82%
	36050A04100460	505,42	347,58	68,77%
	36050A04100461	564,77	420,82	74,51%
	36050A04100462	1245,28	989,26	79,44%
	36050A04100463	95,06	16,36	17,21%
	36050A04100464	384,20	227,59	59,24%
	36050A04100465	1585,16	961,38	60,65%
	36050A04100466	1723,69	1186,61	68,84%
	36050A04100467	635,60	540,40	85,02%
	36050A04100468	621,60	514,24	82,73%
	36050A04100469	348,04	289,39	83,15%
	36050A04100470	752,41	613,27	81,51%
	36050A04100471	2127,29	1536,17	72,21%
	36050A04100472	351,82	148,02	42,07%
	36050A04100474	695,03	683,36	98,32%
	36050A04100475	381,65	297,64	77,99%

Plano Nº 0262A-0203	Referencia Catastral	Superficie (m ²)	Superficie Afectada (m ²)	Porcentaxe Afectada
	36050A04100476	369,16	10,77	2,92%
	36050A04100477	449,99	167,77	37,28%
	36050A04100478	693,02	586,10	84,57%
	36050A04100490	3736,10	593,21	15,88%
	36050A04100491	650,83	599,00	92,04%
	36050A04100494	164,26	6,80	4,14%
	36050A04100502	657,30	652,97	99,34%
	36050A04100503	248,42	242,13	97,47%
	36050A04100504	1064,47	722,17	67,84%
	36050A04100505	942,12	342,84	36,39%
	36050A04100506	1998,26	188,17	9,42%
	36050A04100508	1052,94	109,18	10,37%
	36050A04100509	868,87	205,34	23,63%
	36050A04100521	539,68	366,59	67,93%
	36050A04100522	658,87	468,61	71,12%
	36050A04100523	1260,69	642,27	50,95%
	36050A04100524	322,09	294,55	91,45%
	36050A04100525	288,90	287,87	99,64%
	36050A04100526	397,02	397,02	100,00%
	36050A04100527	441,67	340,31	77,05%
	36050A04100528	367,64	356,46	96,96%
	36050A04100529	383,39	329,55	85,96%
	36050A04100530	167,56	7,92	4,73%
	36050A04100531	1291,00	885,04	68,55%
	36050A04100532	128,95	128,95	100,00%
	36050A04100533	209,29	209,29	100,00%
	36050A04100534	432,43	165,48	38,27%
	36050A04100538	1102,70	638,00	57,86%
	36050A04100550	4270,10	235,70	5,52%
	36050A04100551	552,03	62,55	11,33%
	36050A04100552	319,29	39,47	12,36%
	36050A04100553	232,06	30,24	13,03%
	36050A04100554	170,80	21,01	12,30%
	36050A04100555	213,01	30,45	14,29%
	36050A04100556	274,97	75,20	27,35%
	36050A04100564	2618,18	1279,34	48,86%
	36050A04100565	421,91	362,55	85,93%
	36050A04100572	437,18	165,37	37,83%
	36050A04100573	361,68	342,75	94,77%
	36050A04100574	1274,21	904,68	71,00%
	36050A04100575	222,30	217,21	97,71%
	36050A04100576	1019,56	890,50	87,34%
	36050A04100577	1270,27	798,57	62,87%
	36050A04100578	307,44	47,91	15,58%
	36050A04100581	547,98	517,39	94,42%

Plano Nº 0262A-0203	Referencia Catastral	Superficie (m ²)	Superficie Afectada (m ²)	Porcentaje Afectada
	36050A04100582	307,81	11,09	3,60%
	36050A04100583	458,35	280,84	61,27%
	36050A04100584	480,67	369,22	76,81%
	36050A04100585	398,75	341,90	85,74%
	36050A04100586	473,95	457,20	96,46%
	36050A04100587	468,00	468,00	100,00%
	36050A04100588	431,17	431,17	100,00%
	36050A04100589	408,70	408,70	100,00%
	36050A04100590	430,86	416,96	96,77%
	36050A04100591	492,64	407,76	82,77%
	36050A04100592	182,13	157,60	86,53%
	36050A04100596	752,52	662,87	88,09%
	36050A04100597	387,83	204,15	52,64%
	36050A04100599	104,25	104,25	100,00%
	36050A04100600	540,72	514,40	95,13%
	36050A04100601	181,45	181,45	100,00%
	36050A04100603	1320,98	926,62	70,15%
	36050A04100604	749,50	493,82	65,89%
	36050A04100605	839,90	73,83	8,79%
	36050A04100606	874,09	266,71	30,51%
	36050A04100610	2416,82	1175,41	48,63%
	36050A04100611	815,87	412,62	50,57%
	36050A04100612	912,12	361,89	39,68%
	36050A04100613	1402,23	1204,13	85,87%
	36050A04100614	1391,18	948,13	68,15%
	36050A04100727	604,09	604,09	100,00%
	36050A04105318	103,55	103,55	100,00%
	36050A04105320	25,21	25,21	100,00%
	36050A04105321	451,35	451,35	100,00%
	36050A04110208	358,75	358,75	100,00%
	36050A04110227	4392,06	3318,39	75,55%
	36050A04110261	144,16	144,16	100,00%
	36050A04120208	278,67	278,67	100,00%
	36050A04120261	171,69	171,69	100,00%
	36050A04200076	1046,11	50,34	4,81%
	36050A04200079	242,37	63,77	26,31%
	36050A04200080	277,68	265,49	95,61%
	36050A04200081	767,79	767,79	100,00%
	36050A04200082	218,00	92,17	42,28%
	36050A04200091	115,47	62,58	54,20%
	36050A04200092	195,66	169,71	86,74%
	36050A04200093	98,16	72,51	73,87%
	36050A04200094	100,03	81,62	81,59%
	36050A04200095	131,53	55,82	42,44%
	36050A04200096	210,84	118,39	56,15%

Plano Nº 0262A-0203	Referencia Catastral	Superficie (m ²)	Superficie Afectada (m ²)	Porcentaxe Afectada
	36050A04200097	183,05	180,75	98,75%
	36050A04200098	178,83	178,83	100,00%
	36050A04200099	248,17	86,77	34,97%
	36050A04200100	590,76	262,83	44,49%
	36050A04200105	560,10	315,85	56,39%
	36050A04200106	1399,22	1199,89	85,75%
	36050A04200111	337,96	331,12	97,98%
	36050A04200117	1873,31	1662,54	88,75%
	36050A04200118	2210,83	2017,12	91,24%
	36050A04200119	301,86	301,86	100,00%
	36050A04200120	705,85	632,88	89,66%
	36050A04200121	1695,52	1513,30	89,25%
	36050A04200122	202,77	201,70	99,47%
	36050A04200123	800,58	800,32	99,97%
	36050A04200124	213,22	213,22	100,00%
	36050A04200125	192,07	192,07	100,00%
	36050A04200126	1180,91	1083,21	91,73%
	36050A04200127	376,02	376,02	100,00%
	36050A04200128	953,44	953,44	100,00%
	36050A04200137	1903,85	726,17	38,14%
	36050A04200141	944,04	85,58	9,07%
	36050A04200142	1733,16	1196,22	69,02%
	36050A04200143	201,79	201,79	100,00%
	36050A04200144	697,20	531,52	76,24%
	36050A04200145	1142,40	1107,20	96,92%
	36050A04200146	572,55	572,55	100,00%
	36050A04200147	221,96	221,96	100,00%
	36050A04200148	85,90	85,90	100,00%
	36050A04200149	210,07	210,07	100,00%
	36050A04200150	962,44	352,20	36,59%
	36050A04200151	426,33	410,19	96,22%
	36050A04200152	367,96	338,88	92,10%
	36050A04200153	540,15	445,28	82,44%
	36050A04200154	802,02	668,90	83,40%
	36050A04200155	1134,02	1089,79	96,10%
	36050A04200156	134,06	134,06	100,00%
	36050A04200159	1521,12	50,87	3,34%
	36050A04200161	99,86	37,76	37,81%
	36050A04200162	89,98	89,98	100,00%
	36050A04200163	150,32	150,32	100,00%
	36050A04200164	68,23	68,23	100,00%
	36050A04200165	85,52	85,52	100,00%
	36050A04200166	794,73	789,60	99,35%
	36050A04200168	782,28	782,28	100,00%
	36050A04200169	483,28	483,28	100,00%

Plano Nº 0262A-0203	Referencia Catastral	Superficie (m ²)	Superficie Afectada (m ²)	Porcentaxe Afectada
	36050A04200170	286,07	286,07	100,00%
	36050A04200171	177,48	177,48	100,00%
	36050A04200172	223,05	223,05	100,00%
	36050A04200173	358,26	358,26	100,00%
	36050A04200174	391,12	31,97	8,17%
	36050A04200175	1433,81	1071,70	74,74%
	36050A04200180	386,73	162,27	41,96%
	36050A04200181	447,32	447,32	100,00%
	36050A04200182	1396,26	515,81	36,94%
	36050A04200183	531,88	138,36	26,01%
	36050A04200184	453,66	25,83	5,69%
	36050A04200197	314,59	138,98	44,18%
	36050A04200198	368,92	213,17	57,78%
	36050A04200199	338,24	132,44	39,15%
	36050A04200200	165,40	77,84	47,06%
	36050A04200201	545,41	545,41	100,00%
	36050A04200202	67,74	38,51	56,84%
	36050A04200203	134,69	134,69	100,00%
	36050A04200204	266,74	266,74	100,00%
	36050A04200205	290,65	290,65	100,00%
	36050A04200206	1544,80	1397,03	90,43%
	36050A04200207	48,29	44,09	91,29%
	36050A04200208	79,89	19,45	24,35%
	36050A04200209	79,63	49,56	62,24%
	36050A04200210	181,28	181,28	100,00%
	36050A04200211	492,46	492,46	100,00%
	36050A04200212	193,78	183,33	94,61%
	36050A04200213	246,43	246,43	100,00%
	36050A04200214	326,16	326,16	100,00%
	36050A04200215	376,24	376,24	100,00%
	36050A04200216	374,09	374,09	100,00%
	36050A04200217	765,03	704,60	92,10%
	36050A04200218	2292,23	1357,52	59,22%
	36050A04200219	667,94	331,02	49,56%
	36050A04200220	266,41	192,56	72,28%
	36050A04200221	226,18	173,90	76,89%
	36050A04200222	276,20	276,20	100,00%
	36050A04200223	311,35	78,41	25,18%
	36050A04200224	330,84	94,43	28,54%
	36050A04200225	298,01	298,01	100,00%
	36050A04200226	496,88	331,61	66,74%
	36050A04200227	545,99	414,97	76,00%
	36050A04200228	538,62	435,07	80,78%
	36050A04200229	347,72	269,02	77,37%
	36050A04200230	316,06	258,97	81,94%

Plano Nº 0262A-0203	Referencia Catastral	Superficie (m ²)	Superficie Afectada (m ²)	Porcentaxe Afectada
	36050A04200231	412,26	347,88	84,38%
	36050A04200233	1957,50	970,91	49,60%
	36050A04200239	2378,55	36,89	1,55%
	36050A04200255	2191,05	1653,82	75,48%
	36050A04200258	1409,56	21,84	1,55%
	36050A04200259	2919,31	2317,70	79,39%
	36050A04200260	2124,86	1430,74	67,33%
	36050A04200261	206,01	206,01	100,00%
	36050A04200262	501,02	501,02	100,00%
	36050A04200263	384,54	384,54	100,00%
	36050A04200264	412,58	303,31	73,52%
	36050A04200265	717,31	635,14	88,55%
	36050A04200267	369,48	23,80	6,44%
	36050A04200268	259,83	37,46	14,42%
	36050A04200269	411,39	286,18	69,56%
	36050A04200270	431,45	415,94	96,41%
	36050A04200271	724,06	724,06	100,00%
	36050A04200272	716,12	716,12	100,00%
	36050A04200273	976,91	809,72	82,89%
	36050A04200274	74,19	74,19	100,00%
	36050A04200275	355,47	355,47	100,00%
	36050A04200276	310,94	310,94	100,00%
	36050A04200277	223,59	223,59	100,00%
	36050A04200278	147,25	147,25	100,00%
	36050A04200279	159,78	159,78	100,00%
	36050A04200280	368,85	368,85	100,00%
	36050A04200281	424,84	75,23	17,71%
	36050A04200282	455,94	70,81	15,53%
	36050A04200283	447,00	37,80	8,46%
	36050A04200284	155,95	23,09	14,81%
	36050A04200285	1397,21	582,11	41,66%
	36050A04200286	655,05	541,75	82,70%
	36050A04200287	657,47	529,93	80,60%
	36050A04200288	995,40	844,08	84,80%
	36050A04200290	124,05	124,05	100,00%
	36050A04200291	136,89	136,89	100,00%
	36050A04200292	144,87	144,87	100,00%
	36050A04200293	203,01	198,41	97,73%
	36050A04200294	191,48	191,48	100,00%
	36050A04200295	68,13	68,13	100,00%
	36050A04200296	85,92	85,92	100,00%
	36050A04200297	56,02	56,02	100,00%
	36050A04200298	80,19	80,19	100,00%
	36050A04200299	104,35	98,80	94,68%
	36050A04200300	157,70	94,76	60,09%

Plano Nº 0262A-0203	Referencia Catastral	Superficie (m ²)	Superficie Afectada (m ²)	Porcentaje Afectada
	36050A04200301	273,56	221,90	81,12%
	36050A04200302	171,43	92,61	54,02%
	36050A04200303	202,04	123,78	61,26%
	36050A04200304	398,21	258,63	64,95%
	36050A04200305	585,85	479,75	81,89%
	36050A04200306	245,61	245,61	100,00%
	36050A04200307	180,67	180,67	100,00%
	36050A04200308	1458,48	927,57	63,60%
	36050A04200309	612,21	172,41	28,16%
	36050A04200310	625,03	60,80	9,73%
	36050A04200311	369,08	96,03	26,02%
	36050A04200312	346,15	318,40	91,98%
	36050A04200313	228,22	228,22	100,00%
	36050A04200314	496,65	321,82	64,80%
	36050A04200315	2435,70	43,46	1,78%
	36050A04200324	1116,66	133,23	11,93%
	36050A04200325	503,98	201,86	40,05%
	36050A04200326	723,38	534,06	73,83%
	36050A04200327	6994,90	3935,82	56,27%
	36050A04200328	1419,18	8,83	0,62%
	36050A04200332	1733,35	767,15	44,26%
	36050A04200344	6729,12	3590,97	53,36%
	36050A04200345	6781,98	3742,51	55,18%
	36050A04200346	137,80	137,80	100,00%
	36050A04200347	682,59	682,59	100,00%
	36050A04200348	1201,60	1201,60	100,00%
	36050A04200349	80,72	79,12	98,02%
	36050A04200350	188,54	188,54	100,00%
	36050A04200351	367,46	93,11	25,34%
	36050A04200352	315,75	70,16	22,22%
	36050A04200353	507,14	397,82	78,44%
	36050A04200354	612,17	612,17	100,00%
	36050A04200355	551,10	551,10	100,00%
	36050A04200356	259,32	98,20	37,87%
	36050A04200367	277,82	85,30	30,70%
	36050A04200368	472,84	322,64	68,23%
	36050A04200369	567,32	491,37	86,61%
	36050A04200371	237,06	215,75	91,01%
	36050A04200372	791,00	598,77	75,70%
	36050A04200373	439,64	432,81	98,45%
	36050A04200374	206,50	141,85	68,70%
	36050A04200375	166,21	67,55	40,64%
	36050A04200377	3132,55	2213,06	70,65%
	36050A04200378	193,53	162,44	83,93%
	36050A04200379	342,58	342,58	100,00%

Plano Nº 0262A-0203	Referencia Catastral	Superficie (m ²)	Superficie Afectada (m ²)	Porcentaxe Afectada
	36050A04200380	130,50	130,50	100,00%
	36050A04200381	68,39	68,39	100,00%
	36050A04200382	100,42	100,42	100,00%
	36050A04200383	66,60	66,60	100,00%
	36050A04200384	151,11	151,11	100,00%
	36050A04200385	140,80	140,80	100,00%
	36050A04200386	266,50	266,50	100,00%
	36050A04200387	109,35	109,35	100,00%
	36050A04200388	105,32	105,32	100,00%
	36050A04200389	483,25	353,04	73,06%
	36050A04200397	263,15	263,15	100,00%
	36050A04200398	325,23	325,23	100,00%
	36050A04200399	264,33	264,33	100,00%
	36050A04200400	995,31	432,80	43,48%
	36050A04200401	1942,13	1020,18	52,53%
	36050A04200402	957,97	475,18	49,60%
	36050A04200403	2539,25	338,07	13,31%
	36050A04200404	1327,07	652,10	49,14%
	36050A04200405	616,98	307,07	49,77%
	36050A04200406	562,67	330,22	58,69%
	36050A04200408	578,13	406,96	70,39%
	36050A04200409	956,44	735,86	76,94%
	36050A04200410	215,66	60,93	28,25%
	36050A04200411	226,02	226,02	100,00%
	36050A04200412	934,40	934,40	100,00%
	36050A04200414	99,71	40,86	40,98%
	36050A04200415	233,40	217,30	93,10%
	36050A04200458	381,70	198,69	52,05%
	36050A04200459	384,06	32,65	8,50%
	36050A04200494	989,92	119,92	12,11%
	36050A04200495	1531,40	435,39	28,43%
	36050A04200496	897,20	544,51	60,69%
	36050A04200497	760,00	510,11	67,12%
	36050A04200509	372,23	311,07	83,57%
	36050A04200512	366,88	106,29	28,97%
	36050A04200513	359,96	359,96	100,00%
	36050A04200514	112,24	112,24	100,00%
	36050A04200515	413,39	413,39	100,00%
	36050A04200516	282,95	282,95	100,00%
	36050A04200517	300,00	300,00	100,00%
	36050A04200520	698,95	649,46	92,92%
	36050A04200521	86,42	86,42	100,00%
	36050A04200522	1084,25	855,12	78,87%
	36050A04200523	519,49	321,99	61,98%
	36050A04200524	579,26	227,94	39,35%

Plano Nº 0262A-0203	Referencia Catastral	Superficie (m ²)	Superficie Afectada (m ²)	Porcentaxe Afectada
	36050A04200525	396,05	114,50	28,91%
	36050A04200526	519,77	53,59	10,31%
	36050A04200554	191,05	191,05	100,00%
	36050A04200555	137,13	137,13	100,00%
	36050A04200556	79,51	79,51	100,00%
	36050A04200557	131,49	131,49	100,00%
	36050A04200558	111,76	111,76	100,00%
	36050A04200559	163,08	163,08	100,00%
	36050A04200560	158,95	158,95	100,00%
	36050A04200563	384,47	384,47	100,00%
	36050A04200564	1085,81	321,07	29,57%
	36050A04200566	1150,89	24,08	2,09%
	36050A04205157	95,80	95,80	100,00%
	36050A04300042	6269,83	2459,60	39,23%
	36050A04300044	2384,06	1493,67	62,65%
	36050A04300046	949,05	186,58	19,66%
	36050A04300047	417,56	249,35	59,72%
	36050A04300049	317,88	79,57	25,03%
	36050A04300072	14078,49	6540,30	46,46%
	36050A04300075	962,37	128,60	13,36%
	36050A04300076	391,28	37,89	9,68%
	36050A04300077	819,04	331,28	40,45%
	36050A04300078	364,26	227,78	62,53%
	36050A04300079	709,51	382,44	53,90%
	36050A04300080	703,24	631,69	89,83%
	36050A04300081	1161,59	1034,94	89,10%
	36050A04300087	749,44	543,09	72,47%
	36050A04300088	574,89	329,51	57,32%
	36050A04300090	288,11	254,79	88,44%
	36050A04300091	1083,32	1083,32	100,00%
	36050A04300092	1571,17	866,00	55,12%
	36050A04300093	1545,68	1016,11	65,74%
	36050A04300094	754,83	718,72	95,22%
	36050A04300095	917,28	917,28	100,00%
	36050A04300096	2231,12	1492,37	66,89%
	36050A04300097	703,13	310,27	44,13%
	36050A04300098	100,91	62,75	62,19%
	36050A04300099	623,39	623,39	100,00%
	36050A04300100	738,26	738,26	100,00%
	36050A04300101	1282,45	893,71	69,69%
	36050A04300106	2036,85	325,30	15,97%
	36050A04300108	773,79	125,54	16,22%
	36050A04300109	1568,51	172,89	11,02%
	36050A04300110	726,07	78,05	10,75%
	36050A04300111	814,52	68,86	8,45%

Plano Nº 0262A-0203	Referencia Catastral	Superficie (m ²)	Superficie Afectada (m ²)	Porcentaxe Afectada
	36050A04300112	572,20	41,98	7,34%
	36050A04300113	2251,52	17,12	0,76%
	36050A04300117	1183,90	318,57	26,91%
	36050A04300118	2002,04	1907,94	95,30%
	36050A04300119	524,78	449,83	85,72%
	36050A04300120	605,59	176,12	29,08%
	36050A04300121	577,73	357,50	61,88%
	36050A04300122	699,56	415,96	59,46%
	36050A04300123	975,09	538,43	55,22%
	36050A04300124	711,36	405,75	57,04%
	36050A04300125	708,23	349,94	49,41%
	36050A04300126	541,25	232,67	42,99%
	36050A04300127	484,40	153,09	31,60%
	36050A04300128	1284,02	306,18	23,84%
	36050A04300129	831,92	89,11	10,71%
	36050A04300130	1289,40	33,05	2,56%
	36050A04300168	377,32	362,03	95,95%
	36050A04300169	823,53	603,04	73,23%
	36050A04300170	293,09	145,90	49,78%
	36050A04300171	413,05	50,56	12,24%
	36050A04300271	939,52	234,83	24,99%
	36050A04300272	1043,89	887,17	84,99%
	36050A04300273	510,14	510,14	100,00%
	36050A04300274	750,33	750,33	100,00%
	36050A04300275	248,67	248,67	100,00%
	36050A04300276	192,28	192,28	100,00%
	36050A04300277	1221,11	496,01	40,62%
	36050A04300278	398,62	158,32	39,72%
	36050A04300279	905,78	604,17	66,70%
	36050A04300280	428,23	428,23	100,00%
	36050A04300281	868,65	102,13	11,76%
	36050A04300283	4584,00	833,60	18,18%
	36050A04300285	134,38	84,44	62,84%
	36050A04300286	312,58	312,58	100,00%
	36050A04300287	991,03	261,13	26,35%
	36050A04300288	1612,27	1612,27	100,00%
	36050A04300289	580,71	9,70	1,67%
	36050A04300311	357,63	311,06	86,98%
	36050A04300312	455,59	323,97	71,11%
	36050A04300313	352,67	339,40	96,24%
	36050A04300314	235,99	235,99	100,00%
	36050A04300315	5074,17	3587,75	70,71%
	36050A04300320	746,46	659,22	88,31%
	36050A04300321	669,27	613,27	91,63%
	36050A04300322	563,58	467,90	83,02%

Plano Nº 0262A-0203	Referencia Catastral	Superficie (m ²)	Superficie Afectada (m ²)	Porcentaxe Afectada
	36050A04300323	166,17	166,17	100,00%
	36050A04300326	857,40	43,22	5,04%
	36050A04300327	339,67	114,41	33,68%
	36050A04300328	166,02	106,88	64,38%
	36050A04300329	259,98	121,93	46,90%
	36050A04300330	308,61	214,57	69,53%
	36050A04300331	457,29	328,36	71,81%
	36050A04300332	292,14	104,03	35,61%
	36050A04300333	205,68	14,47	7,04%
	36050A04300335	1479,87	497,88	33,64%
	36050A04300350	139,66	31,65	22,66%
	36050A04300351	93,45	57,04	61,04%
	36050A04300352	116,97	61,16	52,29%
	36050A04300353	117,35	60,24	51,33%
	36050A04300354	141,13	72,34	51,26%
	36050A04300355	157,52	74,70	47,42%
	36050A04300358	1458,14	445,66	30,56%
	36050A04300359	912,47	912,47	100,00%
	36050A04300360	63,64	63,64	100,00%
	36050A04300361	81,58	81,58	100,00%
	36050A04300362	95,62	95,62	100,00%
	36050A04300363	374,70	374,70	100,00%
	36050A04300364	1163,53	486,74	41,83%
	36050A04300365	4132,88	1407,86	34,06%
	36050A04300366	653,11	432,68	66,25%
	36050A04300367	748,22	483,25	64,59%
	36050A04300368	2435,08	896,98	36,84%
	36050A04300369	3003,85	1558,05	51,87%
	36050A04300370	1384,28	263,71	19,05%
	36050A04300433	1205,30	297,57	24,69%
	36050A04300434	324,81	280,47	86,35%
	36050A04300435	345,88	333,08	96,30%
	36050A04300436	288,44	288,44	100,00%
	36050A04300437	254,97	254,97	100,00%
	36050A04300438	304,33	304,33	100,00%
	36050A04300439	1143,48	697,39	60,99%
	36050A04300440	295,99	295,99	100,00%
	36050A04300441	1115,51	480,81	43,10%
	36050A04300442	1232,28	717,56	58,23%
	36050A04300443	630,61	549,44	87,13%
	36050A04300444	1088,89	1072,81	98,52%
	36050A04300445	1485,24	617,92	41,60%
	36050A04300446	1135,62	54,78	4,82%
	36050A04300448	1238,44	78,14	6,31%
	36050A04300449	3064,78	1217,62	39,73%

Plano Nº 0262A-0203	Referencia Catastral	Superficie (m ²)	Superficie Afectada (m ²)	Porcentaxe Afectada
	36050A04300450	2343,40	792,31	33,81%
	36050A04400031	2800,18	43,23	1,54%
	36050A04400032	1076,11	104,67	9,73%
	36050A04400033	1197,90	175,55	14,65%
	36050A04400034	1488,37	248,86	16,72%
	36050A04400035	962,36	168,69	17,53%
	36050A04400036	927,13	156,50	16,88%
	36050A04400037	1668,45	787,59	47,20%
	36050A04400038	2439,21	2398,03	98,31%
	36050A04400039	425,55	248,96	58,50%
	36050A04400040	391,43	84,46	21,58%
	36050A04400042	771,69	770,27	99,82%
	36050A04400043	608,53	608,27	99,96%
	36050A04400044	472,69	472,69	100,00%
	36050A04400045	438,51	438,51	100,00%
	36050A04400046	410,40	405,55	98,82%
	36050A04400047	568,33	139,13	24,48%
	36050A04400049	1811,29	1095,06	60,46%
	36050A04400050	527,45	471,33	89,36%
	36050A04400052	557,80	75,58	13,55%
	36050A04400053	1076,84	137,20	12,74%
	36050A04400054	1305,03	146,88	11,26%
	36050A04400055	2029,33	224,98	11,09%
	36050A04400056	1274,32	69,78	5,48%
	36050A04400057	763,82	12,82	1,68%
	36050A04400059	938,36	491,53	52,38%
	36050A04400061	319,92	48,71	15,23%
	36050A04400062	558,03	558,03	100,00%
	36050A04400064	1300,67	30,14	2,32%
	36050A04400066	1281,79	277,26	21,63%
	36050A04400067	2210,98	1858,29	84,05%
	36050A04400068	607,28	607,28	100,00%
	36050A04400069	808,45	808,25	99,98%
	36050A04400070	231,83	203,52	87,79%
	36050A04400071	168,92	79,79	47,24%
	36050A04400072	308,22	43,09	13,98%
	36050A04400073	291,07	28,86	9,92%
	36050A04400074	447,96	36,93	8,24%
	36050A04400100	720,94	720,94	100,00%
	36050A04400101	163,70	163,70	100,00%
	36050A04400102	190,09	190,09	100,00%
	36050A04400103	899,08	899,08	100,00%
	36050A04400157	267,41	267,41	100,00%
	36050A04400158	330,00	213,57	64,72%
	36050A04400159	496,00	388,40	78,31%

Plano Nº 0262A-0203	Referencia Catastral	Superficie (m ²)	Superficie Afectada (m ²)	Porcentaje Afectada
	36050A04400161	1037,18	61,96	5,97%
	36050A06000001	2173,27	287,14	13,21%
	36050A06000003	1807,18	1138,23	62,98%
	36050A06000004	3152,58	2570,38	81,53%
	36050A06000005	489,05	489,05	100,00%
	36050A06000006	1492,55	518,00	34,71%
	36050A06000007	579,16	157,26	27,15%
	36050A06000391	745,14	745,14	100,00%
	36050A06005008	30261,23	2560,14	8,46%
	36050A06100107	6018,81	730,27	12,13%
	36050A06100358	789,86	40,39	5,11%
	36050A06100359	754,63	135,58	17,97%
	36050A06100360	1292,82	764,19	59,11%
	36050A06100363	796,79	796,79	100,00%
	36050A06100364	2567,65	822,13	32,02%
	36050A06100365	1019,09	218,52	21,44%
	36050A06100366	464,72	456,82	98,30%
	36050A06100367	1470,40	1458,63	99,20%
	36050A06100368	1088,18	906,69	83,32%
	36050A06100369	740,77	611,41	82,54%
	36050A06100370	853,79	150,50	17,63%
	36050A06100371	187,54	86,45	46,10%
	36050A06100372	165,22	165,22	100,00%
	36050A06100373	816,77	44,15	5,41%
	36050A06100374	2834,31	2058,67	72,63%
	36050A06100375	2510,25	1033,30	41,16%
	36050A06100384	5236,20	2562,48	48,94%
	36050A06100386	1053,24	1052,22	99,90%
	36050A06100387	382,97	67,91	17,73%
	36050A06100388	470,88	194,17	41,24%
	36050A06100389	757,89	654,71	86,39%
	36050A06100390	1024,53	1024,53	100,00%
	36050A06100391	3931,37	2527,82	64,30%
	36050A06100395	4981,38	2295,84	46,09%
	36050A06100396	617,40	615,37	99,67%
	36050A06100397	846,29	846,29	100,00%
	36050A06100402	2940,82	1370,83	46,61%
	36050A06100408	4479,65	1599,92	35,72%
	36050A06100409	1677,19	77,63	4,63%
	36050A06100413	2495,74	567,74	22,75%
	36050A06100420	9068,55	37,84	0,42%
	36050A06100421	777,24	773,12	99,47%
	36050A06100422	1348,95	718,55	53,27%
	36050A06100423	1045,02	185,93	17,79%
	36050A06100425	5230,85	1886,07	36,06%

Plano Nº 0262A-0203	Referencia Catastral	Superficie (m ²)	Superficie Afectada (m ²)	Porcentaxe Afectada
	36050A06100426	619,06	545,98	88,19%
	36050A06100427	1211,23	517,04	42,69%
	36050A06100428	1116,47	390,61	34,99%
	36050A06100429	1084,74	204,08	18,81%
	36050A06100431	4377,94	3616,71	82,61%
	36050A06100432	2374,66	1428,71	60,16%
	36050A06100434	869,87	418,49	48,11%
	36050A06100435	1628,88	1405,78	86,30%
	36050A06100438	333,97	41,62	12,46%
	36050A06100442	286,59	79,88	27,87%
	36050A06100443	313,93	309,90	98,72%
	36050A06100444	256,90	256,90	100,00%
	36050A06100445	234,15	234,15	100,00%
	36050A06100446	233,04	233,04	100,00%
	36050A06100448	272,85	159,61	58,50%
	36050A06100449	363,18	363,18	100,00%
	36050A06100450	2907,15	118,30	4,07%
	36050A06100456	1993,19	493,72	24,77%
	36050A06100457	3218,08	2320,16	72,10%
	36050A06100468	1711,30	402,43	23,52%
	36050A06105387	200,64	84,01	41,87%
	36050A06105388	57,27	57,27	100,00%
	36050A06108000	331,16	331,16	100,00%
	36050A06108001	121,80	24,33	19,97%
	36050A06200006	2149,71	2149,71	100,00%
	36050A06200007	5040,63	3876,85	76,91%
	36050A06200008	2592,41	2592,41	100,00%
	36050A06200009	5526,70	2770,53	50,13%
	36050A06200025	6215,53	402,72	6,48%
	36050A06200027	7101,15	6502,34	91,57%
	36050A06200028	13992,76	6603,77	47,19%
	36050A06200029	2680,25	2601,35	97,06%
	36050A06200030	926,93	500,49	54,00%
	36050A06200031	5695,03	284,18	4,99%
	36050A06200036	2227,55	95,94	4,31%
	36050A06200037	7500,01	1948,71	25,98%
	36050A06200046	2088,50	557,07	26,67%
	36050A06200047	923,78	40,90	4,43%
	36050A06200048	1353,11	284,87	21,05%
	36050A06200049	1740,60	1234,04	70,90%
	36050A06200050	6524,76	1456,41	22,32%
	36050A06200051	685,27	523,26	76,36%
	36050A06200052	706,28	380,59	53,89%
	36050A06200053	497,04	248,51	50,00%
	36050A06200054	751,85	27,42	3,65%

Plano Nº 0262A-0203	Referencia Catastral	Superficie (m ²)	Superficie Afectada (m ²)	Porcentaje Afectada
	36050A06200057	2788,26	755,58	27,10%
	36050A06200058	14058,57	2614,67	18,60%
	36050A06200059	18435,44	14219,23	77,13%
	36050A06200064	2463,95	2161,21	87,71%
	36050A06200065	2097,04	1948,84	92,93%
	36050A06200067	62,53	55,82	89,26%
	36050A06200068	3263,80	2384,38	73,06%
	36050A06200069	558,81	558,81	100,00%
	36050A06200070	391,91	107,39	27,40%
	36050A06200071	370,80	81,04	21,86%
	36050A06200072	1698,06	184,94	10,89%
	36050A06200073	970,87	31,19	3,21%
	36050A06200075	718,38	172,96	24,08%
	36050A06200080	760,65	177,32	23,31%
	36050A06200145	2248,60	1401,33	62,32%
	36050A06200146	8546,90	2393,26	28,00%
	36050A06200147	20673,72	12372,96	59,85%
	36050A06200152	750,07	720,02	95,99%
	36050A06200153	8694,18	4039,10	46,46%
	36050A06200154	7105,48	4262,67	59,99%
	36050A06200155	6059,31	5576,33	92,03%
	36050A06200156	11528,36	4530,46	39,30%
	36050A06200158	1350,66	180,04	13,33%
	36050A06200161	1223,35	186,66	15,26%
	36050A06200162	1595,00	1595,00	100,00%
	36050A06200163	491,00	491,00	100,00%
	36050A06200164	773,00	769,01	99,48%
	36050A06200165	338,00	338,00	100,00%
	36050A06200166	558,00	420,82	75,42%
	36050A06200167	348,00	211,77	60,85%
	36050A06200168	624,00	86,82	13,91%
	36050A06200169	227,13	45,51	20,04%
	36050A06205029	1527,40	991,59	64,92%
	36050A06205030	690,35	35,09	5,08%
	36050A06206001	3949,45	3,25	0,08%
	36050A06206002	2222,91	1055,15	47,47%
	36050A06300001	22940,38	9470,00	41,28%
	36050A06300002	1118,35	248,86	22,25%
	36050A06300003	1155,04	213,19	18,46%
	36050A06300008	73,58	63,76	86,66%
	36050A06300009	1878,65	626,64	33,36%
	36050A06300010	3499,78	1903,24	54,38%
	36050A06300011	2412,06	1455,43	60,34%
	36050A06300012	6195,72	5108,03	82,44%
	36050A06300013	1726,57	739,49	42,83%

Plano Nº 0262A-0203	Referencia Catastral	Superficie (m ²)	Superficie Afectada (m ²)	Porcentaxe Afectada
	36050A06300014	5228,03	2859,34	54,69%
	36050A06300015	1198,15	1198,15	100,00%
	36050A06300016	1078,93	884,37	81,97%
	36050A06300018	3289,21	53,28	1,62%
	36050A06300019	357,24	77,34	21,65%
	36050A06300020	485,52	84,26	17,35%
	36050A06300021	311,49	311,49	100,00%
	36050A06300022	416,99	393,05	94,26%
	36050A06300023	755,51	755,51	100,00%
	36050A06300024	329,48	329,48	100,00%
	36050A06300025	1032,73	1017,44	98,52%
	36050A06300026	570,44	277,92	48,72%
	36050A06300027	984,71	16,85	1,71%
	36050A06300028	1282,51	630,54	49,16%
	36050A06300029	1994,67	1190,94	59,71%
	36050A06300030	706,80	394,01	55,75%
	36050A06300031	646,21	267,38	41,38%
	36050A06300032	526,93	189,79	36,02%
	36050A06300033	554,38	109,03	19,67%
	36050A06300034	767,29	177,66	23,15%
	36050A06300035	463,80	460,91	99,38%
	36050A06300036	663,20	663,20	100,00%
	36050A06300037	454,12	454,12	100,00%
	36050A06300038	542,73	542,73	100,00%
	36050A06300039	507,05	507,05	100,00%
	36050A06300040	807,05	785,31	97,31%
	36050A06300041	322,72	215,59	66,80%
	36050A06300050	823,38	28,53	3,47%
	36050A06300051	1918,55	20,03	1,04%
	36050A06300052	1915,35	1838,73	96,00%
	36050A06300053	1081,85	1081,85	100,00%
	36050A06300054	589,76	540,76	91,69%
	36050A06300055	264,35	264,35	100,00%
	36050A06300056	4553,56	323,92	7,11%
	36050A06300057	3386,58	2114,52	62,44%
	36050A06300058	1308,23	434,25	33,19%
	36050A06300059	2457,58	399,68	16,26%
	36050A06300060	16918,01	8504,87	50,27%
	36050A06300062	1968,42	1603,45	81,46%
	36050A06300063	771,54	490,28	63,55%
	36050A06300064	6951,60	3203,51	46,08%
	36050A06300065	1791,86	1625,92	90,74%
	36050A06300066	3935,49	2063,56	52,43%
	36050A06300067	431,70	431,70	100,00%
	36050A06300068	312,57	312,57	100,00%

Plano Nº 0262A-0203	Referencia Catastral	Superficie (m ²)	Superficie Afectada (m ²)	Porcentaxe Afectada
	36050A06300069	734,48	734,48	100,00%
	36050A06300070	759,98	759,98	100,00%
	36050A06300071	536,50	507,00	94,50%
	36050A06300072	3227,64	1560,28	48,34%
	36050A06300073	1472,85	718,62	48,79%
	36050A06300074	592,53	592,53	100,00%
	36050A06300078	2530,33	1596,81	63,11%
	36050A06300079	902,27	279,42	30,97%
	36050A06300080	933,79	462,58	49,54%
	36050A06300081	859,68	45,11	5,25%
	36050A06300085	1083,74	172,24	15,89%
	36050A06300086	333,83	62,94	18,85%
	36050A06300087	462,04	111,95	24,23%
	36050A06300089	790,32	321,27	40,65%
	36050A06300090	1756,26	843,41	48,02%
	36050A06300093	796,01	518,71	65,16%
	36050A06300094	982,17	806,74	82,14%
	36050A06300095	859,45	844,81	98,30%
	36050A06300096	558,91	558,91	100,00%
	36050A06300097	1708,14	1707,15	99,94%
	36050A06300098	1171,54	1130,31	96,48%
	36050A06300099	3217,44	1195,84	37,17%
	36050A06300100	1390,44	740,74	53,27%
	36050A06300101	904,82	571,07	63,11%
	36050A06300108	1768,60	56,35	3,19%
	36050A06300109	1436,39	1252,48	87,20%
	36050A06300111	1198,54	83,74	6,99%
	36050A06300112	544,76	265,96	48,82%
	36050A06300113	1243,43	1062,67	85,46%
	36050A06300114	91,25	91,25	100,00%
	36050A06300115	307,91	168,71	54,79%
	36050A06300117	489,67	326,37	66,65%
	36050A06300118	700,24	450,28	64,30%
	36050A06300119	687,77	464,77	67,58%
	36050A06300120	716,34	376,16	52,51%
	36050A06300121	727,53	337,19	46,35%
	36050A06300122	860,35	55,55	6,46%
	36050A06300126	4587,31	2745,37	59,85%
	36050A06300128	599,53	550,38	91,80%
	36050A06300129	2611,63	2507,65	96,02%
	36050A06300130	4451,20	1106,00	24,85%
	36050A06300134	1619,21	419,72	25,92%
	36050A06300135	1846,05	1612,04	87,32%
	36050A06300136	6449,36	2751,52	42,66%
	36050A06300137	3694,17	1499,61	40,59%

Plano Nº 0262A-0203	Referencia Catastral	Superficie (m ²)	Superficie Afectada (m ²)	Porcentaxe Afectada
	36050A06300138	3215,03	125,05	3,89%
	36050A06300145	655,36	118,60	18,10%
	36050A06300147	1403,54	879,09	62,63%
	36050A06300148	4919,06	2250,11	45,74%
	36050A06300152	1333,40	153,51	11,51%
	36050A06300153	2196,56	1222,52	55,66%
	36050A06300156	875,90	72,12	8,23%
	36050A06300157	214,54	19,49	9,08%
	36050A06300158	506,30	297,92	58,84%
	36050A06300159	663,43	650,52	98,05%
	36050A06300168	2147,11	1423,88	66,32%
	36050A06300169	1230,00	379,12	30,82%
	36050A06300170	1807,59	284,94	15,76%
	36050A06300171	2102,15	114,54	5,45%
	36050A06300172	1773,40	1473,38	83,08%
	36050A06300173	7162,70	3360,00	46,91%
	36050A06300174	1659,82	534,26	32,19%
	36050A06300175	2088,18	758,57	36,33%
	36050A06300178	3750,95	3021,12	80,54%
	36050A06300179	12442,86	3810,39	30,62%
	36050A06300184	1507,09	131,06	8,70%
	36050A06300185	1303,18	226,38	17,37%
	36050A06300186	2576,56	86,34	3,35%
	36050A06300188	1225,54	152,71	12,46%
	36050A06300196	633,61	391,82	61,84%
	36050A06300197	1010,37	834,12	82,56%
	36050A06300198	1458,70	1372,89	94,12%
	36050A06300201	1264,64	406,32	32,13%
	36050A06300202	410,49	400,72	97,62%
	36050A06300203	1945,84	1314,44	67,55%
	36050A06300204	1250,71	564,16	45,11%
	36050A06300205	840,77	784,19	93,27%
	36050A06300206	560,26	560,26	100,00%
	36050A06300207	371,22	371,22	100,00%
	36050A06300208	659,23	652,98	99,05%
	36050A06300209	1079,54	882,67	81,76%
	36050A06300210	908,63	53,25	5,86%
	36050A06300211	911,49	14,22	1,56%
	36050A06300212	5267,65	370,49	7,03%
	36050A06300226	1456,31	60,72	4,17%
	36050A06300228	1350,80	96,25	7,13%
	36050A06300229	1264,81	1021,17	80,74%
	36050A06300230	958,90	82,99	8,65%
	36050A06300237	7125,20	4002,56	56,17%
	36050A06300238	1482,05	749,47	50,57%

Plano Nº 0262A-0203	Referencia Catastral	Superficie (m ²)	Superficie Afectada (m ²)	Porcentaje Afectada
	36050A06300239	984,10	250,11	25,41%
	36050A06300240	849,00	689,60	81,22%
	36050A06300241	300,66	300,66	100,00%
	36050A06300242	1035,97	1035,97	100,00%
	36050A06300243	1496,10	1496,10	100,00%
	36050A06300244	1468,44	960,22	65,39%
	36050A06300245	628,86	628,86	100,00%
	36050A06300246	611,13	264,20	43,23%
	36050A06300248	209,01	175,15	83,80%
	36050A06300249	178,77	178,77	100,00%
	36050A06300250	115,56	115,56	100,00%
	36050A06300251	121,38	121,38	100,00%
	36050A06300252	124,72	124,72	100,00%
	36050A06300253	29,33	29,33	100,00%
	36050A06300254	388,19	81,20	20,92%
	36050A06300265	385,28	28,23	7,33%
	36050A06300266	383,03	68,41	17,86%
	36050A06300267	661,39	306,71	46,37%
	36050A06300268	644,98	554,11	85,91%
	36050A06300269	578,51	578,51	100,00%
	36050A06300270	508,57	508,57	100,00%
	36050A06300271	295,43	295,43	100,00%
	36050A06300272	278,46	278,46	100,00%
	36050A06300273	368,84	368,84	100,00%
	36050A06300274	382,06	382,06	100,00%
	36050A06300278	397,92	362,17	91,02%
	36050A06300279	1638,02	906,68	55,35%
	36050A06300280	681,49	577,70	84,77%
	36050A06300284	1191,93	1019,46	85,53%
	36050A06300285	2330,48	2143,38	91,97%
	36050A06305002	625,45	100,31	16,04%
	36050A06305003	460,01	364,10	79,15%
	36050A06305004	388,97	112,35	28,88%
	36050A06305005	660,04	227,40	34,45%
	36050A06305006	551,66	221,78	40,20%
	36050A06400001	11601,83	7761,94	66,90%
	36050A06400006	5002,80	1051,13	21,01%
	36050A06400007	678,20	89,55	13,20%
	36050A06400008	379,34	341,39	90,00%
	36050A06400009	615,78	604,34	98,14%
	36050A06400010	596,44	596,44	100,00%
	36050A06400011	239,13	239,13	100,00%
	36050A06400012	387,08	387,08	100,00%
	36050A06400013	217,46	217,46	100,00%
	36050A06400014	445,51	423,27	95,01%

Plano Nº 0262A-0203	Referencia Catastral	Superficie (m ²)	Superficie Afectada (m ²)	Porcentaxe Afectada
	36050A06400015	419,64	375,00	89,36%
	36050A06400018	1455,30	1344,14	92,36%
	36050A06400026	639,50	409,27	64,00%
	36050A06400027	1564,95	1049,40	67,06%
	36050A06400028	843,74	405,96	48,11%
	36050A06400029	835,85	33,88	4,05%
	36050A06400031	382,38	51,94	13,58%
	36050A06400032	917,66	723,90	78,89%
	36050A06400033	368,29	368,29	100,00%
	36050A06400034	359,85	359,85	100,00%
	36050A06400035	82,76	82,76	100,00%
	36050A06400052	484,99	484,99	100,00%
	36050A06400053	474,89	445,96	93,91%
	36050A06400054	2536,93	1544,70	60,89%
	36050A06400055	868,93	84,41	9,71%
	36050A06400067	2177,23	43,90	2,02%
	36050A06400069	1359,34	45,74	3,37%
	36050A06400071	712,88	377,56	52,96%
	36050A06400072	578,12	533,32	92,25%
	36050A06400073	579,41	579,10	99,95%
	36050A06400074	555,72	555,72	100,00%
	36050A06400075	316,22	316,22	100,00%
	36050A06400076	521,34	112,85	21,65%
	36050A06400077	1601,03	1233,32	77,03%
	36050A06400078	1529,87	1063,80	69,54%
	36050A06400079	2787,23	1504,50	53,98%
	36050A06400080	3596,30	262,95	7,31%
	36050A06400100	2777,10	821,28	29,57%
	36050A06400101	658,91	23,18	3,52%
	36050A06400102	425,70	425,70	100,00%
	36050A06400103	306,11	306,11	100,00%
	36050A06400104	202,73	65,20	32,16%
	36050A06400110	1886,66	138,74	7,35%
	36050A06400115	1081,18	119,46	11,05%
	36050A06400116	798,27	590,08	73,92%
	36050A06400119	531,02	58,33	10,98%
	36050A06400120	674,67	391,58	58,04%
	36050A06400121	873,45	782,94	89,64%
	36050A06400122	287,94	285,48	99,15%
	36050A06400123	429,39	429,39	100,00%
	36050A06400124	885,73	879,24	99,27%
	36050A06400125	672,60	401,18	59,65%
	36050A06400126	430,43	325,35	75,59%
	36050A06400127	429,29	394,82	91,97%
	36050A06400128	280,99	270,14	96,14%

Plano Nº 0262A-0203	Referencia Catastral	Superficie (m ²)	Superficie Afectada (m ²)	Porcentaxe Afectada
	36050A06400129	231,46	130,67	56,45%
	36050A06400130	277,07	35,89	12,95%
	36050A06400131	920,04	909,44	98,85%
	36050A06400132	1600,12	547,36	34,21%
	36050A06400134	113,53	113,53	100,00%
	36050A06400135	467,24	467,24	100,00%
	36050A06400136	467,12	467,12	100,00%
	36050A06400137	146,88	146,88	100,00%
	36050A06400138	996,63	615,06	61,71%
	36050A06400139	830,45	830,45	100,00%
	36050A06400140	563,89	330,26	58,57%
	36050A06400141	345,87	157,25	45,47%
	36050A06400142	790,41	86,07	10,89%
	36050A06400157	768,71	15,77	2,05%
	36050A06400158	262,22	76,21	29,06%
	36050A06400159	266,47	201,03	75,44%
	36050A06400160	198,12	198,12	100,00%
	36050A06400161	286,27	286,27	100,00%
	36050A06400162	343,47	343,47	100,00%
	36050A06400163	470,11	180,04	38,30%
	36050A06400167	2369,29	1479,30	62,44%
	36050A06400168	214,62	214,62	100,00%
	36050A06400169	227,91	227,91	100,00%
	36050A06400170	301,13	301,13	100,00%
	36050A06400171	305,91	73,15	23,91%
	36050A06400172	364,45	110,32	30,27%
	36050A06400173	274,77	85,45	31,10%
	36050A06400174	1768,06	447,74	25,32%
	36050A06400175	783,69	177,32	22,63%
	36050A06400176	1107,97	421,65	38,06%
	36050A06400177	382,01	382,01	100,00%
	36050A06400178	8790,56	6009,85	68,37%
	36050A06400179	160,22	160,22	100,00%
	36050A06400184	402,28	62,32	15,49%
	36050A06400185	932,16	172,46	18,50%
	36050A06400197	894,92	193,26	21,60%
	36050A06400199	983,74	223,97	22,77%
	36050A06400201	1067,27	861,93	80,76%
	36050A06400202	588,55	535,02	90,91%
	36050A06400204	409,47	365,88	89,35%
	36050A06400205	233,31	187,95	80,56%
	36050A06400206	380,73	340,44	89,42%
	36050A06400207	836,79	836,79	100,00%
	36050A06400208	837,35	793,53	94,77%
	36050A06400215	1843,42	248,08	13,46%

Plano Nº 0262A-0203	Referencia Catastral	Superficie (m ²)	Superficie Afectada (m ²)	Porcentaxe Afectada
	36050A06400216	1338,01	147,02	10,99%
	36050A06400217	808,53	118,53	14,66%
	36050A06400218	1595,64	184,56	11,57%
	36050A06400219	1340,64	250,39	18,68%
	36050A06400220	600,57	86,93	14,48%
	36050A06400221	517,71	69,56	13,44%
	36050A06400222	574,53	47,39	8,25%
	36050A06400247	2274,91	545,60	23,98%
	36050A06400249	1296,70	286,15	22,07%
	36050A06400250	1095,96	394,45	35,99%
	36050A06400251	1006,57	476,39	47,33%
	36050A06400252	286,21	214,57	74,97%
	36050A06400253	250,79	197,23	78,64%
	36050A06400254	430,27	394,81	91,76%
	36050A06400255	1464,39	953,28	65,10%
	36050A06400261	875,77	160,67	18,35%
	36050A06400263	1144,67	33,58	2,93%
	36050A06400264	2413,41	5,81	0,24%
	36050A06400267	394,27	387,04	98,17%
	36050A06400268	393,44	388,78	98,82%
	36050A06400269	714,80	58,44	8,18%
	36050A06400282	2205,98	488,61	22,15%
	36050A06400288	423,33	67,80	16,02%
	36050A06400289	207,73	185,21	89,16%
	36050A06400290	1714,22	1606,44	93,71%
	36050A06400291	85,07	85,07	100,00%
	36050A06400292	80,82	80,82	100,00%
	36050A06400293	191,53	111,51	58,22%
	36050A06400295	156,19	156,19	100,00%
	36050A06400296	227,94	97,66	42,84%
	36050A06400298	1208,49	445,19	36,84%
	36050A06400300	1117,02	422,23	37,80%
	36050A06400304	607,30	262,12	43,16%
	36050A06400312	729,95	719,97	98,63%
	36050A06400313	893,99	698,94	78,18%
	36050A06400314	947,11	607,74	64,17%
	36050A06400315	1676,69	920,73	54,91%
	36050A06400316	511,51	511,51	100,00%
	36050A06400317	202,19	197,41	97,64%
	36050A06400318	180,94	176,80	97,71%
	36050A06400319	283,26	282,11	99,60%
	36050A06400320	400,10	399,51	99,85%
	36050A06400321	357,78	356,95	99,77%
	36050A06400322	1034,58	189,67	18,33%
	36050A06400323	797,52	392,00	49,15%

Plano Nº 0262A-0203	Referencia Catastral	Superficie (m ²)	Superficie Afectada (m ²)	Porcentaxe Afectada
	36050A06400324	557,10	556,55	99,90%
	36050A06400325	502,18	502,18	100,00%
	36050A06400326	277,87	192,69	69,34%
	36050A06400328	243,00	29,20	12,01%
	36050A06400334	361,00	27,40	7,59%
	36050A06400336	130,64	98,72	75,57%
	36050A06400337	618,59	618,59	100,00%
	36050A06400338	462,13	273,68	59,22%
	36050A06400339	594,18	284,60	47,90%
	36050A06400340	549,81	349,53	63,57%
	36050A06400341	915,16	869,20	94,98%
	36050A06400342	628,43	628,43	100,00%
	36050A06400343	612,57	612,57	100,00%
	36050A06400344	328,26	232,59	70,86%
	36050A06400345	661,25	434,83	65,76%
	36050A06400346	212,24	211,77	99,78%
	36050A06400347	328,63	328,31	99,90%
	36050A06400348	418,47	417,79	99,84%
	36050A06400350	247,61	228,59	92,32%
	36050A06400351	134,44	52,19	38,82%
	36050A06400352	168,73	109,14	64,68%
	36050A06400354	2864,66	240,58	8,40%
	36050A06400355	2398,36	38,76	1,62%
	36050A06400356	342,58	126,05	36,79%
	36050A06400357	395,72	72,54	18,33%
	36050A06400358	513,37	67,03	13,06%
	36050A06400359	1078,09	7,57	0,70%
	36050A06400361	1311,29	1043,58	79,58%
	36050A06400363	358,20	47,96	13,39%
	36050A06400364	1055,71	879,79	83,34%
	36050A06400365	1179,58	807,58	68,46%
	36050A06400366	1318,86	1045,12	79,24%
	36050A06400367	466,16	466,16	100,00%
	36050A06400368	4170,81	2956,90	70,90%
	36050A06400369	1092,69	382,56	35,01%
	36050A06400370	6887,53	50,68	0,74%
	36050A06400371	1121,86	927,61	82,69%
	36050A06400372	683,37	385,92	56,47%
	36050A06400373	775,89	679,56	87,59%
	36050A06400374	2938,35	1787,12	60,82%
	36050A06400375	1811,95	264,96	14,62%
	36050A06400376	2963,59	1989,15	67,12%
	36050A06400377	1229,19	368,77	30,00%
	36050A06400378	1257,31	351,57	27,96%
	36050A06400440	3202,94	111,32	3,48%

Plano Nº 0262A-0203	Referencia Catastral	Superficie (m ²)	Superficie Afectada (m ²)	Porcentaje Afectada
	36050A06400450	532,14	40,08	7,53%
	36050A06400451	1384,15	68,65	4,96%
	36050A06400452	1079,88	59,80	5,54%
	36050A06400453	1003,26	57,42	5,72%
	36050A06400454	1234,16	57,08	4,63%
	36050A06400456	947,67	285,88	30,17%
	36050A06400457	243,12	232,66	95,70%
	36050A06400458	810,34	320,15	39,51%
	36050A06400459	704,34	360,10	51,13%
	36050A06400460	1412,90	903,20	63,93%
	36050A06400461	237,40	237,40	100,00%
	36050A06400462	1886,91	1886,91	100,00%
	36050A06400463	1313,22	1114,26	84,85%
	36050A06400464	1948,62	560,00	28,74%
	36050A06400465	1392,21	1191,93	85,61%
	36050A06400466	1233,93	639,99	51,87%
	36050A06400468	613,31	234,42	38,22%
	36050A06400469	557,42	120,49	21,62%
	36050A06400470	886,98	886,98	100,00%
	36050A06400472	749,37	204,25	27,26%
	36050A06400473	1607,54	519,41	32,31%
	36050A06400474	736,14	608,27	82,63%
	36050A06400475	369,05	275,19	74,57%
	36050A06400481	780,38	52,68	6,75%
	36050A06400483	613,25	275,60	44,94%
	36050A06400484	392,96	385,15	98,01%
	36050A06400485	605,10	169,29	27,98%
	36050A06400486	490,39	456,26	93,04%
	36050A06400487	608,87	13,47	2,21%
	36050A06400488	458,49	114,82	25,04%
	36050A06400489	762,54	471,89	61,88%
	36050A06400490	662,74	662,74	100,00%
	36050A06400491	550,64	550,64	100,00%
	36050A06400492	284,57	246,33	86,56%
	36050A06400496	736,26	515,12	69,96%
	36050A06400497	309,96	218,84	70,60%
	36050A06400498	1119,99	756,08	67,51%
	36050A06400499	658,27	334,21	50,77%
	36050A06400500	401,46	137,36	34,22%
	36050A06400501	359,05	233,42	65,01%
	36050A06400502	946,84	922,88	97,47%
	36050A06400503	529,12	319,54	60,39%
	36050A06400512	1777,72	915,48	51,50%
	36050A06400513	1272,45	443,65	34,87%
	36050A06400514	405,59	174,37	42,99%

Plano Nº 0262A-0203	Referencia Catastral	Superficie (m ²)	Superficie Afectada (m ²)	Porcentaxe Afectada
	36050A06400515	445,71	241,51	54,18%
	36050A06400516	743,51	436,60	58,72%
	36050A06400517	1316,10	824,81	62,67%
	36050A06400518	1002,05	805,42	80,38%
	36050A06400519	464,07	331,84	71,51%
	36050A06400521	1610,12	879,91	54,65%
	36050A06400522	1176,02	1176,02	100,00%
	36050A06400537	7584,56	3121,10	41,15%
	36050A06400538	2274,90	282,66	12,43%
	36050A06400541	1056,35	16,05	1,52%
	36050A06400543	275,35	19,12	6,94%
	36050A06400548	1080,62	739,27	68,41%
	36050A06400549	849,29	560,63	66,01%
	36050A06400550	465,69	304,86	65,47%
	36050A06400551	422,13	278,42	65,96%
	36050A06400552	474,00	302,36	63,79%
	36050A06400553	384,71	255,01	66,29%
	36050A06400554	515,41	357,89	69,44%
	36050A06400555	495,78	346,96	69,98%
	36050A06400556	385,18	282,58	73,36%
	36050A06400557	716,29	694,70	96,99%
	36050A06400558	1353,08	964,47	71,28%
	36050A06400560	1337,88	415,65	31,07%
	36050A06400565	796,53	340,68	42,77%
	36050A06400566	700,88	337,15	48,10%
	36050A06400567	739,66	340,24	46,00%
	36050A06400568	634,23	278,70	43,94%
	36050A06400569	776,82	354,50	45,64%
	36050A06400570	1244,01	553,25	44,47%
	36050A06400571	359,64	188,64	52,45%
	36050A06400572	655,45	314,24	47,94%
	36050A06400573	602,49	249,18	41,36%
	36050A06400574	837,68	284,73	33,99%
	36050A06400575	567,15	254,43	44,86%
	36050A06400576	1739,97	987,22	56,74%
	36050A06400577	1018,00	722,97	71,02%
	36050A06400591	4048,85	467,37	11,54%
	36050A06400624	423,31	254,66	60,16%
	36050A06400627	1024,48	89,80	8,77%
	36050A06400633	198,14	20,50	10,35%
	36050A06406001	1309,67	315,31	24,08%
	36050A06406002	233,60	33,44	14,32%
	36050A06500130	3309,28	1124,56	33,98%
	36050A06500131	774,69	774,69	100,00%
	36050A06500132	651,18	407,04	62,51%

Plano Nº 0262A-0203	Referencia Catastral	Superficie (m ²)	Superficie Afectada (m ²)	Porcentaxe Afectada
	36050A06500147	401,81	41,73	10,38%
	36050A06500150	119,94	69,61	58,04%
	36050A06500151	201,86	201,86	100,00%
	36050A06500152	92,70	92,70	100,00%
	36050A06500153	168,90	168,90	100,00%
	36050A06500155	245,50	117,10	47,70%
	36050A06500156	376,83	290,33	77,05%
	36050A06500157	298,21	276,31	92,66%
	36050A06500158	414,83	412,97	99,55%
	36050A06500159	806,66	412,48	51,13%
	36050A06500160	283,59	274,83	96,91%
	36050A06500161	305,88	238,08	77,83%
	36050A06500162	288,86	195,92	67,82%
	36050A06500163	376,77	239,70	63,62%
	36050A06500164	278,85	173,15	62,09%
	36050A06500165	262,15	262,05	99,96%
	36050A06500166	353,61	23,69	6,70%
	36050A06500169	341,71	85,06	24,89%
	36050A06500170	650,02	454,84	69,97%
	36050A06500171	922,05	480,50	52,11%
	36050A06500173	311,15	12,78	4,11%
	36050A06500174	258,75	22,27	8,61%
	36050A06500175	324,57	324,57	100,00%
	36050A06500176	817,31	817,31	100,00%
	36050A06500177	1093,56	1093,56	100,00%
	36050A06500178	1001,52	774,32	77,31%
	36050A06500179	508,79	275,03	54,05%
	36050A06500186	1534,67	23,30	1,52%
	36050A06500189	11635,62	2487,47	21,38%
	36050A06500191	3958,10	48,72	1,23%
	36050A06500192	223,73	160,13	71,57%
	36050A06500193	253,16	190,79	75,36%
	36050A06500194	658,75	658,71	99,99%
	36050A06500195	188,71	172,42	91,37%
	36050A06500196	261,38	261,38	100,00%
	36050A06500197	425,26	123,60	29,06%
	36050A06500202	1070,86	64,97	6,07%
	36050A06500208	585,58	38,99	6,66%
	36050A06500209	803,69	325,82	40,54%
	36050A06500210	340,70	198,37	58,23%
	36050A06500211	188,77	117,46	62,22%
	36050A06500212	447,59	313,56	70,05%
	36050A06500213	518,36	369,76	71,33%
	36050A06500214	977,43	722,34	73,90%
	36050A06500215	165,80	165,80	100,00%

Plano Nº 0262A-0203	Referencia Catastral	Superficie (m ²)	Superficie Afectada (m ²)	Porcentaxe Afectada
	36050A06500216	192,12	192,12	100,00%
	36050A06500217	257,07	76,95	29,93%
	36050A06500218	297,28	47,29	15,91%
	36050A06500219	3163,48	2248,08	71,06%
	36050A06500220	631,67	621,13	98,33%
	36050A06500221	873,59	702,15	80,38%
	36050A06500222	363,14	261,08	71,90%
	36050A06500223	424,54	304,72	71,78%
	36050A06500224	327,61	225,83	68,93%
	36050A06500225	303,02	232,89	76,86%
	36050A06500226	261,44	208,07	79,59%
	36050A06500227	433,74	93,12	21,47%
	36050A06500231	673,47	106,62	15,83%
	36050A06500232	591,09	351,89	59,53%
	36050A06500233	863,11	863,11	100,00%
	36050A06500234	388,50	337,65	86,91%
	36050A06500235	1008,69	768,80	76,22%
	36050A06500236	652,15	347,26	53,25%
	36050A06500237	365,97	281,07	76,80%
	36050A06500238	357,88	254,62	71,15%
	36050A06500239	1285,74	755,39	58,75%
	36050A06500240	317,64	98,15	30,90%
	36050A06500241	674,72	351,41	52,08%
	36050A06500242	601,88	320,05	53,17%
	36050A06500243	545,52	232,84	42,68%
	36050A06500244	931,14	454,78	48,84%
	36050A06500245	875,05	462,65	52,87%
	36050A06500246	364,51	28,25	7,75%
	36050A06500247	244,76	19,05	7,78%
	36050A06500248	308,63	19,82	6,42%
	36050A06500249	398,44	35,06	8,80%
	36050A06500250	434,86	19,54	4,49%
	36050A06500293	496,86	264,99	53,33%
	36050A06500294	1192,28	1049,24	88,00%
	36050A06500295	227,83	196,36	86,19%
	36050A06500296	774,82	610,45	78,79%
	36050A06500297	857,74	649,90	75,77%
	36050A06500298	834,22	541,59	64,92%
	36050A06500299	2308,37	169,64	7,35%
	36050A06500486	1236,88	159,34	12,88%
	36050A06500487	220,36	181,98	82,58%
	36050A06500489	287,93	119,68	41,57%
	36050A06500490	327,10	185,87	56,82%
	36050A06500491	625,88	375,94	60,07%
	36050A06500492	155,33	155,33	100,00%

Plano Nº 0262A-0203	Referencia Catastral	Superficie (m ²)	Superficie Afectada (m ²)	Porcentaxe Afectada
	36050A06500493	135,71	135,71	100,00%
	36050A06500494	84,99	84,99	100,00%
	36050A06500495	465,29	246,76	53,03%
	36050A06500496	447,43	295,39	66,02%
	36050A06500497	243,71	197,66	81,10%
	36050A06500498	84,54	11,66	13,79%
	36050A06500499	215,65	150,08	69,59%
	36050A06500500	1246,51	1093,18	87,70%
	36050A06500502	123,21	118,42	96,11%
	36050A06500503	180,80	169,78	93,90%
	36050A06500504	312,61	259,10	82,88%
	36050A06500505	574,61	97,20	16,92%
	36050A06500506	441,79	360,06	81,50%
	36050A06500508	177,95	87,78	49,33%
	36050A06500509	235,55	197,71	83,94%
	36050A06500510	1377,65	664,92	48,26%
	36050A06500511	526,52	284,56	54,05%
	36050A06500512	385,06	192,58	50,01%
	36050A06500513	546,89	269,86	49,35%
	36050A06500514	385,49	105,08	27,26%
	36050A06500515	1210,92	92,11	7,61%
	36050A06500538	43,29	43,29	100,00%
	36050A06500540	113,27	113,27	100,00%
	36050A06500541	558,71	558,71	100,00%
	36050A06500542	569,46	557,74	97,94%
	36050A06500543	401,39	196,74	49,01%
	36050A06500544	936,57	526,00	56,16%
	36050A06500545	652,06	358,55	54,99%
	36050A06500546	1183,06	691,34	58,44%
	36050A06500547	1223,13	729,51	59,64%
	36050A06500548	1059,04	684,30	64,61%
	36050A06500549	245,80	245,80	100,00%
	36050A06500550	272,80	129,58	47,50%
	36050A06500551	430,86	335,21	77,80%
	36050A06500554	990,50	788,09	79,56%
	36050A06500555	622,74	390,40	62,69%
	36050A06500556	378,94	91,85	24,24%
	36050A06500569	202,89	197,52	97,36%
	36050A06500570	1079,33	933,27	86,47%
	36050A06500571	213,86	56,84	26,58%
	36050A06500573	2007,99	1308,06	65,14%
	36050A06500574	470,62	292,39	62,13%
	36050A06500575	168,89	168,89	100,00%
	36050A06500576	284,20	206,16	72,54%
	36050A06500577	1032,59	744,27	72,08%

Plano Nº 0262A-0203	Referencia Catastral	Superficie (m ²)	Superficie Afectada (m ²)	Porcentaje Afectada
	36050A06500580	206,01	171,63	83,31%
	36050A06500581	56,70	49,76	87,76%
	36050A06500582	75,98	65,63	86,37%
	36050A06500583	138,47	138,47	100,00%
	36050A06500584	54,77	20,41	37,26%
	36050A06500585	178,05	178,05	100,00%
	36050A06500588	159,77	159,77	100,00%
	36050A06505002	659,80	159,98	24,25%
	36050A06600009	2887,69	16,21	0,56%
	36050A06600011	316,38	98,98	31,28%
	36050A06600012	415,64	227,47	54,73%
	36050A06600013	824,37	593,88	72,04%
	36050A06600014	207,02	50,07	24,19%
	36050A06600015	721,79	106,51	14,76%
	36050A06600016	643,19	271,06	42,14%
	36050A06600017	1479,80	1106,25	74,76%
	36050A06600024	828,85	828,85	100,00%
	36050A06600025	750,45	50,50	6,73%
	36050A06600026	687,80	485,65	70,61%
	36050A06600027	1011,52	1011,52	100,00%
	36050A06600028	2426,32	2172,94	89,56%
	36050A06600029	778,97	778,97	100,00%
	36050A06600030	764,32	764,32	100,00%
	36050A06600031	504,09	487,83	96,77%
	36050A06600032	1052,15	498,04	47,34%
	36050A06600033	767,44	648,14	84,45%
	36050A06600034	1017,96	674,64	66,27%
	36050A06600035	587,28	553,61	94,27%
	36050A06600036	346,10	346,10	100,00%
	36050A06600037	2568,10	1611,23	62,74%
	36050A06600039	492,63	453,62	92,08%
	36050A06600040	731,44	731,44	100,00%
	36050A06600041	504,75	504,75	100,00%
	36050A06600042	602,84	602,84	100,00%
	36050A06600043	679,72	679,72	100,00%
	36050A06600044	420,16	420,16	100,00%
	36050A06600045	2481,10	2481,10	100,00%
	36050A06600046	3586,33	3413,25	95,17%
	36050A06600047	1895,53	1895,53	100,00%
	36050A06600048	269,08	269,08	100,00%
	36050A06600049	421,07	421,07	100,00%
	36050A06600050	675,98	675,98	100,00%
	36050A06600051	343,20	120,73	35,18%
	36050A06600053	1009,10	12,63	1,25%
	36050A06600054	332,04	118,21	35,60%

Plano Nº 0262A-0203	Referencia Catastral	Superficie (m ²)	Superficie Afectada (m ²)	Porcentaxe Afectada
	36050A06600055	351,84	165,82	47,13%
	36050A06600056	310,43	235,68	75,92%
	36050A06600057	527,78	527,78	100,00%
	36050A06600058	462,84	422,78	91,34%
	36050A06600059	786,27	495,78	63,06%
	36050A06600060	700,36	376,38	53,74%
	36050A06600061	154,15	27,87	18,08%
	36050A06600062	397,89	99,62	25,04%
	36050A06600063	361,40	148,07	40,97%
	36050A06600064	210,59	84,72	40,23%
	36050A06600065	607,21	605,07	99,65%
	36050A06600066	349,27	349,27	100,00%
	36050A06600067	198,87	198,87	100,00%
	36050A06600068	1030,26	1030,26	100,00%
	36050A06600069	893,10	781,73	87,53%
	36050A06600070	567,16	451,39	79,59%
	36050A06600071	698,80	628,42	89,93%
	36050A06600072	581,75	287,24	49,37%
	36050A06600073	574,65	193,53	33,68%
	36050A06600077	627,30	47,49	7,57%
	36050A06600078	737,42	540,09	73,24%
	36050A06600079	1110,53	1110,53	100,00%
	36050A06600080	854,58	854,58	100,00%
	36050A06600081	1083,77	930,72	85,88%
	36050A06600082	522,56	458,08	87,66%
	36050A06600083	341,12	341,12	100,00%
	36050A06600084	1040,47	948,55	91,17%
	36050A06600085	1518,55	984,46	64,83%
	36050A06600086	946,85	368,17	38,88%
	36050A06600087	81,81	34,56	42,24%
	36050A06600090	1406,78	324,55	23,07%
	36050A06600091	1882,29	940,58	49,97%
	36050A06600092	1004,05	969,19	96,53%
	36050A06600093	1004,93	1004,93	100,00%
	36050A06600095	280,70	122,01	43,47%
	36050A06600096	1092,42	1076,29	98,52%
	36050A06600097	758,59	516,27	68,06%
	36050A06600098	1061,05	1021,06	96,23%
	36050A06600099	875,90	875,90	100,00%
	36050A06600100	867,88	508,14	58,55%
	36050A06600103	749,10	455,82	60,85%
	36050A06600110	780,47	244,19	31,29%
	36050A06600111	358,99	30,25	8,43%
	36050A06600112	165,37	82,55	49,92%
	36050A06600113	545,42	387,70	71,08%

Plano Nº 0262A-0203	Referencia Catastral	Superficie (m ²)	Superficie Afectada (m ²)	Porcentaje Afectada
	36050A06600123	590,54	396,88	67,21%
	36050A06600124	83,00	25,82	31,11%
	36050A06600125	112,07	24,63	21,98%
	36050A06600126	202,36	172,79	85,39%
	36050A06600127	143,22	143,22	100,00%
	36050A06600128	396,02	396,02	100,00%
	36050A06600129	37,72	37,72	100,00%
	36050A06600130	60,87	60,87	100,00%
	36050A06600131	258,52	258,52	100,00%
	36050A06600132	316,43	316,43	100,00%
	36050A06600133	63,65	63,65	100,00%
	36050A06600134	387,68	84,69	21,85%
	36050A06600135	139,29	10,69	7,68%
	36050A06600136	189,29	29,96	15,83%
	36050A06600137	318,05	75,41	23,71%
	36050A06600138	281,51	114,93	40,82%
	36050A06600139	112,04	112,04	100,00%
	36050A06600141	287,68	25,95	9,02%
	36050A06600142	1248,27	1187,78	95,15%
	36050A06600143	1285,22	1285,22	100,00%
	36050A06600144	1925,00	385,60	20,03%
	36050A06600145	810,36	211,58	26,11%
	36050A06600146	666,74	203,17	30,47%
	36050A06600147	468,97	140,24	29,90%
	36050A06600148	400,78	114,87	28,66%
	36050A06600149	500,91	135,73	27,10%
	36050A06600150	1822,58	667,36	36,62%
	36050A06600151	515,10	515,10	100,00%
	36050A06600152	387,46	387,46	100,00%
	36050A06600153	628,78	456,56	72,61%
	36050A06600154	767,60	434,17	56,56%
	36050A06600155	329,13	46,72	14,19%
	36050A06600156	2100,54	538,35	25,63%
	36050A06600157	5054,85	2017,94	39,92%
	36050A06600166	7576,16	2266,31	29,91%
	36050A06600167	1019,10	199,27	19,55%
	36050A06600169	2035,63	93,43	4,59%
	36050A06600170	1316,57	815,25	61,92%
	36050A06600171	440,43	292,90	66,50%
	36050A06600172	240,00	142,08	59,20%
	36050A06600173	420,48	237,54	56,49%
	36050A06600174	534,14	308,87	57,83%
	36050A06600175	558,32	150,77	27,00%
	36050A06600178	2056,94	1941,23	94,37%
	36050A06600179	65,52	39,47	60,25%

Plano Nº 0262A-0203	Referencia Catastral	Superficie (m ²)	Superficie Afectada (m ²)	Porcentaxe Afectada
	36050A06600180	3407,31	2337,77	68,61%
	36050A06600181	77,60	35,18	45,33%
	36050A06600182	102,07	22,05	21,60%
	36050A06600183	464,27	451,92	97,34%
	36050A06600184	82,68	82,68	100,00%
	36050A06600185	145,14	145,14	100,00%
	36050A06600186	235,29	235,29	100,00%
	36050A06600187	130,60	130,60	100,00%
	36050A06600188	830,44	819,14	98,64%
	36050A06600189	290,19	290,19	100,00%
	36050A06600190	426,76	426,75	100,00%
	36050A06600191	283,59	283,59	100,00%
	36050A06600192	405,19	405,19	100,00%
	36050A06600193	239,25	239,25	100,00%
	36050A06600194	285,11	285,11	100,00%
	36050A06600195	151,01	151,01	100,00%
	36050A06600196	2027,08	1853,33	91,43%
	36050A06600197	3489,53	2223,32	63,71%
	36050A06600198	280,17	70,02	24,99%
	36050A06600199	243,04	9,81	4,04%
	36050A06600200	1163,66	1154,81	99,24%
	36050A06600201	2071,60	458,77	22,15%
	36050A06600202	12763,67	6716,77	52,62%
	36050A06600203	167,73	167,73	100,00%
	36050A06600204	164,26	164,26	100,00%
	36050A06600205	1773,89	1476,27	83,22%
	36050A06600206	556,36	281,85	50,66%
	36050A06600207	498,89	257,80	51,67%
	36050A06600208	531,28	531,28	100,00%
	36050A06600209	1148,54	1148,54	100,00%
	36050A06600210	529,13	529,13	100,00%
	36050A06600211	427,26	427,26	100,00%
	36050A06600212	217,29	189,20	87,08%
	36050A06600213	209,92	149,47	71,20%
	36050A06600214	1166,90	44,04	3,77%
	36050A06600233	3278,78	1125,17	34,32%
	36050A06600238	720,31	209,00	29,02%
	36050A06600239	1465,08	399,94	27,30%
	36050A06600242	184,14	75,38	40,94%
	36050A06600243	159,62	159,62	100,00%
	36050A06600244	56,45	56,45	100,00%
	36050A06600245	50,31	50,31	100,00%
	36050A06600246	1208,05	1104,73	91,45%
	36050A06600247	160,31	160,31	100,00%
	36050A06600250	3257,89	241,39	7,41%

Plano Nº 0262A-0203	Referencia Catastral	Superficie (m ²)	Superficie Afectada (m ²)	Porcentaxe Afectada
	36050A06600251	2756,78	59,82	2,17%
	36050A06600253	770,86	169,45	21,98%
	36050A06600255	1342,41	172,47	12,85%
	36050A06600257	2985,25	86,26	2,89%
	36050A06600264	2090,21	130,86	6,26%
	36050A06600283	982,32	307,86	31,34%
	36050A06600284	161,59	161,59	100,00%
	36050A06600285	113,74	113,74	100,00%
	36050A06600286	155,18	155,18	100,00%
	36050A06600287	645,62	645,62	100,00%
	36050A06600288	437,80	437,80	100,00%
	36050A06600289	396,25	372,19	93,93%
	36050A06600290	186,72	21,00	11,25%
	36050A06600291	461,58	204,00	44,20%
	36050A06600292	772,69	383,96	49,69%
	36050A06600294	694,62	276,09	39,75%
	36050A06600295	1206,05	466,23	38,66%
	36050A06600296	603,18	47,85	7,93%
	36050A06600298	85,74	68,23	79,58%
	36050A06600299	131,15	121,37	92,54%
	36050A06600300	469,78	466,76	99,36%
	36050A06600301	481,30	479,11	99,54%
	36050A06600302	290,59	290,59	100,00%
	36050A06600303	127,23	84,21	66,19%
	36050A06600304	967,76	468,56	48,42%
	36050A06600305	1079,47	4,71	0,44%
	36050A06600306	293,00	293,00	100,00%
	36050A06600307	345,26	123,14	35,67%
	36050A06600308	360,21	351,26	97,52%
	36050A06600309	800,65	285,14	35,61%
	36050A06600311	185,94	169,89	91,37%
	36050A06600312	726,50	718,96	98,96%
	36050A06600313	445,44	445,23	99,95%
	36050A06600314	701,56	701,56	100,00%
	36050A06600315	1079,24	812,61	75,30%
	36050A06600316	787,70	749,68	95,17%
	36050A06600317	137,98	114,26	82,81%
	36050A06600318	533,71	445,60	83,49%
	36050A06600319	88,59	41,65	47,01%
	36050A06600320	454,94	454,94	100,00%
	36050A06600321	168,94	168,94	100,00%
	36050A06600322	101,26	101,26	100,00%
	36050A06600323	516,89	290,23	56,15%
	36050A06600324	194,23	194,23	100,00%
	36050A06600325	235,87	235,87	100,00%

Plano Nº 0262A-0203	Referencia Catastral	Superficie (m ²)	Superficie Afectada (m ²)	Porcentaxe Afectada
	36050A06600326	196,51	196,51	100,00%
	36050A06600327	275,42	275,42	100,00%
	36050A06600328	115,71	115,71	100,00%
	36050A06600329	149,91	149,91	100,00%
	36050A06600330	45,29	45,29	100,00%
	36050A06600334	211,69	89,84	42,44%
	36050A06600336	577,43	139,34	24,13%
	36050A06600338	2436,25	36,83	1,51%
	36050A06600340	5176,06	261,44	5,05%
	36050A06600351	815,87	144,78	17,75%
	36050A06600352	2833,61	183,74	6,48%
	36050A06600353	312,11	312,11	100,00%
	36050A06600354	106,06	106,06	100,00%
	36050A06600355	238,93	238,93	100,00%
	36050A06600356	202,71	202,71	100,00%
	36050A06600357	140,76	140,76	100,00%
	36050A06600358	183,82	59,28	32,25%
	36050A06600359	211,46	71,53	33,82%
	36050A06600360	450,02	157,54	35,01%
	36050A06600363	1035,06	469,89	45,40%
	36050A06600364	766,12	234,10	30,56%
	36050A06600365	123,41	90,67	73,47%
	36050A06600371	86,07	52,66	61,18%
	36050A06600372	342,59	331,88	96,87%
	36050A06600373	171,41	20,29	11,84%
	36050A06600374	37,29	9,45	25,33%
	36050A06600375	32,21	32,21	100,00%
	36050A06600376	72,25	72,25	100,00%
	36050A06600377	70,19	70,19	100,00%
	36050A06600378	337,20	320,81	95,14%
	36050A06600379	166,23	166,23	100,00%
	36050A06600380	485,36	60,40	12,45%
	36050A06600381	582,77	445,63	76,47%
	36050A06600382	306,86	306,65	99,93%
	36050A06600383	295,17	295,17	100,00%
	36050A06600384	862,62	838,18	97,17%
	36050A06600385	771,66	722,81	93,67%
	36050A06600386	1207,98	1074,44	88,95%
	36050A06600387	918,01	795,84	86,69%
	36050A06600388	571,98	183,09	32,01%
	36050A06600389	1207,69	661,31	54,76%
	36050A06600398	1772,39	8,54	0,48%
	36050A06600400	1106,77	417,11	37,69%
	36050A06600401	475,99	245,35	51,55%
	36050A06600403	625,15	287,50	45,99%

Plano Nº 0262A-0203	Referencia Catastral	Superficie (m ²)	Superficie Afectada (m ²)	Porcentaxe Afectada
	36050A06600405	1267,06	344,24	27,17%
	36050A06600408	390,53	226,79	58,07%
	36050A06600416	357,65	357,65	100,00%
	36050A06600417	49,75	49,75	100,00%
	36050A06600418	35,71	35,71	100,00%
	36050A06600419	53,46	53,46	100,00%
	36050A06600420	797,44	597,88	74,97%
	36050A06600421	388,58	199,36	51,30%
	36050A06600422	308,90	116,75	37,80%
	36050A06600425	260,17	260,17	100,00%
	36050A06600426	171,70	171,70	100,00%
	36050A06600438	569,54	569,54	100,00%
	36050A06600439	123,86	123,86	100,00%
	36050A06600440	189,07	189,07	100,00%
	36050A06600441	1172,25	1172,25	100,00%
	36050A06600442	278,60	278,60	100,00%
	36050A06600443	279,82	279,82	100,00%
	36050A06600444	278,36	269,21	96,71%
	36050A06600445	38,30	38,30	100,00%
	36050A06600446	414,62	272,28	65,67%
	36050A06600447	494,97	258,05	52,13%
	36050A06600448	466,16	466,16	100,00%
	36050A06600449	37,74	37,74	100,00%
	36050A06600450	66,65	66,23	99,38%
	36050A06600451	540,65	124,72	23,07%
	36050A06600452	363,78	101,16	27,81%
	36050A06600475	1855,82	351,83	18,96%
	36050A06600476	476,62	339,98	71,33%
	36050A06600477	583,76	497,13	85,16%
	36050A06600478	531,99	396,65	74,56%
	36050A06600479	1170,35	1054,47	90,10%
	36050A06600480	226,62	60,96	26,90%
	36050A06600481	241,20	51,26	21,25%
	36050A06600482	252,03	93,45	37,08%
	36050A06600483	1247,06	417,16	33,45%
	36050A06600484	244,81	165,88	67,76%
	36050A06600485	469,14	200,43	42,72%
	36050A06600486	429,94	12,29	2,86%
	36050A06600488	196,07	67,08	34,21%
	36050A06600489	1272,25	505,02	39,69%
	36050A06600490	58,73	58,73	100,00%
	36050A06600491	542,90	327,56	60,33%
	36050A06600492	292,91	221,80	75,72%
	36050A06600493	314,10	230,40	73,35%
	36050A06600494	258,38	207,87	80,45%

Plano Nº 0262A-0203	Referencia Catastral	Superficie (m ²)	Superficie Afectada (m ²)	Porcentaxe Afectada
	36050A06600495	1615,97	238,14	14,74%
	36050A06600500	2785,10	1533,87	55,07%
	36050A06600501	131,15	121,72	92,81%
	36050A06600503	2363,24	1045,19	44,23%
	36050A06600504	697,39	697,39	100,00%
	36050A06600505	116,46	116,46	100,00%
	36050A06600506	728,51	650,53	89,30%
	36050A06600509	944,05	522,09	55,30%
	36050A06600511	914,13	150,98	16,52%
	36050A06600512	228,50	38,18	16,71%
	36050A06600529	767,88	297,47	38,74%
	36050A06600530	960,73	316,59	32,95%
	36050A06600534	790,90	41,92	5,30%
	36050A06600535	268,82	132,80	49,40%
	36050A06600536	474,71	295,17	62,18%
	36050A06600537	476,99	398,66	83,58%
	36050A06600538	332,87	332,87	100,00%
	36050A06600539	990,87	970,31	97,93%
	36050A06600540	129,01	92,71	71,87%
	36050A06600541	157,05	109,72	69,87%
	36050A06600542	244,17	244,17	100,00%
	36050A06600543	392,47	392,47	100,00%
	36050A06600544	322,59	322,59	100,00%
	36050A06600545	528,84	528,84	100,00%
	36050A06600546	413,20	413,20	100,00%
	36050A06600547	679,47	61,10	8,99%
	36050A06600548	368,67	38,31	10,39%
	36050A06600549	256,31	20,38	7,95%
	36050A06600550	735,79	28,85	3,92%
	36050A06600551	558,72	383,71	68,68%
	36050A06600552	4524,44	2995,28	66,20%
	36050A06600553	7802,47	3252,68	41,69%
	36050A06600555	462,15	229,68	49,70%
	36050A06600556	460,91	460,91	100,00%
	36050A06600557	471,83	471,83	100,00%
	36050A06600559	3635,80	491,18	13,51%
	36050A06600561	6928,79	3813,76	55,04%
	36050A06600562	6295,87	3607,32	57,30%
	36050A06600563	4066,59	2155,77	53,01%
	36050A06600570	982,63	45,64	4,64%
	36050A06600571	5778,83	3368,15	58,28%
	36050A06600572	465,21	117,28	25,21%
	36050A06600573	273,10	94,96	34,77%
	36050A06600574	414,20	41,00	9,90%
	36050A06600575	518,27	363,66	70,17%

Plano Nº 0262A-0203	Referencia Catastral	Superficie (m ²)	Superficie Afectada (m ²)	Porcentaje Afectada
	36050A06600576	495,72	227,84	45,96%
	36050A06600584	1174,09	22,58	1,92%
	36050A06600586	1336,04	980,92	73,42%
	36050A06600587	258,84	205,33	79,33%
	36050A06600588	274,98	83,35	30,31%
	36050A06600590	1356,56	18,92	1,39%
	36050A06600591	2770,13	2586,41	93,37%
	36050A06600602	395,71	7,20	1,82%
	36050A06600603	351,90	194,83	55,37%
	36050A06700051	1903,93	85,17	4,47%
	36050A06700052	1147,29	304,50	26,54%
	36050A06700054	213,81	213,81	100,00%
	36050A06700055	175,59	175,59	100,00%
	36050A06700056	390,24	390,24	100,00%
	36050A06700057	1627,21	854,22	52,50%
	36050A06700058	516,48	516,48	100,00%
	36050A06700059	1320,01	32,01	2,43%
	36050A06700062	870,95	51,76	5,94%
	36050A06700063	1172,34	854,18	72,86%
	36050A06700064	414,41	402,20	97,05%
	36050A06700065	456,57	256,41	56,16%
	36050A06700066	550,43	117,77	21,40%
	36050A06700067	1513,50	321,92	21,27%
	36050A06700068	1126,27	11,88	1,06%
	36050A06700072	1783,57	12,76	0,72%
	36050A06700073	1129,50	772,72	68,41%
	36050A06700075	340,34	339,48	99,75%
	36050A06700076	1068,36	1053,65	98,62%
	36050A06700077	1764,57	1105,48	62,65%
	36050A06700078	779,60	778,63	99,87%
	36050A06700084	611,64	331,38	54,18%
	36050A06700085	875,66	875,66	100,00%
	36050A06700086	1538,17	704,06	45,77%
	36050A06700087	1094,17	277,61	25,37%
	36050A06700088	1709,81	1433,61	83,85%
	36050A06700090	397,82	175,64	44,15%
	36050A06700091	352,29	352,29	100,00%
	36050A06700092	2299,90	2145,11	93,27%
	36050A06700093	1494,74	188,88	12,64%
	36050A06700095	358,87	285,17	79,46%
	36050A06700096	1424,55	84,56	5,94%
	36050A06700104	1131,10	118,95	10,52%
	36050A06700106	1730,71	280,47	16,21%
	36050A06700123	925,46	256,32	27,70%
	36050A06700124	1006,02	983,08	97,72%

Plano Nº 0262A-0203	Referencia Catastral	Superficie (m ²)	Superficie Afectada (m ²)	Porcentaxe Afectada
	36050A06700125	350,54	231,99	66,18%
	36050A06700158	2776,47	1187,70	42,78%
	36050A06700159	2775,43	1333,19	48,04%
	36050A06700161	407,31	407,30	100,00%
	36050A06700162	386,68	386,63	99,99%
	36050A06700163	559,27	477,29	85,34%
	36050A06700164	701,20	701,20	100,00%
	36050A06700165	443,04	278,58	62,88%
	36050A06700166	1022,78	241,85	23,65%
	36050A06700168	1670,26	678,66	40,63%
	36050A06700169	907,55	907,55	100,00%
	36050A06700171	382,52	277,11	72,44%
	36050A06700173	426,22	358,25	84,05%
	36050A06700174	463,92	135,31	29,17%
	36050A06700175	340,49	70,94	20,83%
	36050A06700176	450,59	391,17	86,81%
	36050A06700177	433,40	379,90	87,66%
	36050A06700178	646,14	537,10	83,12%
	36050A06700179	3582,89	179,31	5,00%
	36050A06700180	1430,44	1252,08	87,53%
	36050A06700181	1433,12	570,69	39,82%
	36050A06700182	2081,53	339,05	16,29%
	36050A06700183	628,33	628,33	100,00%
	36050A06700184	468,39	227,16	48,50%
	36050A06700186	1394,10	58,27	4,18%
	36050A06700187	1329,39	1034,17	77,79%
	36050A06700195	1165,59	86,45	7,42%
	36050A06700196	731,44	190,70	26,07%
	36050A06700197	1154,64	450,77	39,04%
	36050A06700198	742,45	681,65	91,81%
	36050A06700199	2487,00	2250,32	90,48%
	36050A06700200	747,90	747,90	100,00%
	36050A06700201	146,07	146,07	100,00%
	36050A06700202	696,06	372,94	53,58%
	36050A06700203	1430,55	269,63	18,85%
	36050A06700204	115,14	102,70	89,20%
	36050A06700205	936,17	424,74	45,37%
	36050A06700206	202,41	202,41	100,00%
	36050A06700207	94,30	94,30	100,00%
	36050A06700208	278,04	278,04	100,00%
	36050A06700209	134,08	134,08	100,00%
	36050A06700210	106,04	106,04	100,00%
	36050A06700211	531,65	531,65	100,00%
	36050A06700212	810,59	692,86	85,48%
	36050A06700213	351,03	132,49	37,74%

Plano Nº 0262A-0203	Referencia Catastral	Superficie (m ²)	Superficie Afectada (m ²)	Porcentaje Afectada
	36050A06700228	722,00	519,17	71,91%
	36050A06700236	1281,19	246,06	19,21%
	36050A06700239	549,63	139,82	25,44%
	36050A06700240	149,07	25,30	16,97%
	36050A06700241	49,61	49,61	100,00%
	36050A06700242	221,81	221,81	100,00%
	36050A06700243	65,92	65,92	100,00%
	36050A06700244	74,69	74,69	100,00%
	36050A06700245	30,92	30,92	100,00%
	36050A06700246	145,80	145,80	100,00%
	36050A06700247	940,78	299,58	31,84%
	36050A06700248	1020,93	190,45	18,65%
	36050A06700249	503,94	262,91	52,17%
	36050A06700250	206,78	206,78	100,00%
	36050A06700251	170,11	170,11	100,00%
	36050A06700252	118,60	118,60	100,00%
	36050A06700253	172,60	172,60	100,00%
	36050A06700254	294,61	294,61	100,00%
	36050A06700255	254,70	254,70	100,00%
	36050A06700256	578,04	338,26	58,52%
	36050A06700257	449,43	331,26	73,71%
	36050A06700258	305,25	262,63	86,04%
	36050A06700259	208,80	197,28	94,48%
	36050A06700260	809,35	805,44	99,52%
	36050A06700263	843,09	406,62	48,23%
	36050A06700264	1363,44	584,58	42,88%
	36050A06700265	5409,09	2480,75	45,86%
	36050A06700272	4665,68	3880,71	83,18%
	36050A06700273	668,08	668,08	100,00%
	36050A06700274	450,60	450,60	100,00%
	36050A06700275	542,94	542,94	100,00%
	36050A06700276	768,20	676,06	88,01%
	36050A06700277	1613,13	1448,23	89,78%
	36050A06700278	365,96	365,96	100,00%
	36050A06700279	313,84	313,84	100,00%
	36050A06700280	431,16	431,16	100,00%
	36050A06700281	203,45	203,45	100,00%
	36050A06700282	585,01	585,01	100,00%
	36050A06700283	2546,91	1314,16	51,60%
	36050A06700284	2224,77	234,49	10,54%
	36050A06700286	1616,61	1470,13	90,94%
	36050A06700287	867,55	867,55	100,00%
	36050A06700290	711,18	61,18	8,60%
	36050A06700291	711,72	274,83	38,62%
	36050A06700292	1719,06	987,93	57,47%

Plano Nº 0262A-0203	Referencia Catastral	Superficie (m ²)	Superficie Afectada (m ²)	Porcentaxe Afectada
	36050A06700293	282,14	141,66	50,21%
	36050A06700294	64,92	64,92	100,00%
	36050A06700295	53,12	53,12	100,00%
	36050A06700296	47,85	47,85	100,00%
	36050A06700297	1792,78	336,88	18,79%
	36050A06700298	255,32	61,40	24,05%
	36050A06700299	133,50	133,50	100,00%
	36050A06700300	1107,63	179,09	16,17%
	36050A06700302	331,09	197,58	59,67%
	36050A06700303	686,25	101,71	14,82%
	36050A06700304	1424,33	260,60	18,30%
	36050A06700305	238,98	238,98	100,00%
	36050A06700306	225,40	181,87	80,69%
	36050A06700307	279,63	279,63	100,00%
	36050A06700309	406,62	406,62	100,00%
	36050A06700310	333,84	333,84	100,00%
	36050A06700311	330,90	330,90	100,00%
	36050A06700312	486,20	485,53	99,86%
	36050A06700313	195,28	31,38	16,07%
	36050A06700314	1583,23	864,63	54,61%
	36050A06700315	2998,79	1624,87	54,18%
	36050A06700316	572,96	572,37	99,90%
	36050A06700317	1120,10	520,43	46,46%
	36050A06700318	1093,59	315,68	28,87%
	36050A06700319	1434,17	23,39	1,63%
	36050A06700338	5678,49	470,70	8,29%
	36050A06700344	464,18	41,55	8,95%
	36050A06700345	1580,70	94,89	6,00%
	36050A06700346	662,41	170,09	25,68%
	36050A06700349	3152,90	137,73	4,37%
	36050A06700350	935,70	396,83	42,41%
	36050A06700351	1010,28	366,55	36,28%
	36050A06700352	754,44	300,03	39,77%
	36050A06700353	1194,22	953,62	79,85%
	36050A06700354	241,20	241,20	100,00%
	36050A06700355	278,28	278,28	100,00%
	36050A06700356	934,74	934,74	100,00%
	36050A06700358	2281,47	134,66	5,90%
	36050A06700359	1543,94	1343,68	87,03%
	36050A06700360	2660,57	771,48	29,00%
	36050A06700361	767,21	137,30	17,90%
	36050A06700362	874,74	139,59	15,96%
	36050A06700364	168,05	168,05	100,00%
	36050A06700365	27109,90	14184,79	52,32%
	36050A06700370	380,00	85,05	22,38%

Plano Nº 0262A-0203	Referencia Catastral	Superficie (m ²)	Superficie Afectada (m ²)	Porcentaxe Afectada
	36050A06700383	363,41	333,19	91,68%
	36050A06705006	649,56	649,56	100,00%
	36050A06800001	2136,03	66,73	3,12%
	36050A06800005	280,46	51,80	18,47%
	36050A06800006	738,85	62,84	8,50%
	36050A06800007	656,61	81,51	12,41%
	36050A06800008	3658,86	154,53	4,22%
	36050A06800010	273,62	82,41	30,12%
	36050A06800011	290,46	271,04	93,31%
	36050A06800012	243,80	201,10	82,48%
	36050A06800013	277,25	242,10	87,32%
	36050A06800014	324,04	316,24	97,59%
	36050A06800015	430,80	430,80	100,00%
	36050A06800016	376,10	376,10	100,00%
	36050A06800017	988,16	974,01	98,57%
	36050A06800018	943,22	775,50	82,22%
	36050A06800019	3626,20	3043,37	83,93%
	36050A06800020	449,45	231,22	51,45%
	36050A06800021	286,30	286,30	100,00%
	36050A06800022	244,50	181,79	74,35%
	36050A06800023	319,34	319,34	100,00%
	36050A06800024	242,03	114,71	47,40%
	36050A06800025	130,81	130,81	100,00%
	36050A06800026	177,90	177,90	100,00%
	36050A06800027	1729,38	622,78	36,01%
	36050A06800028	1266,50	722,99	57,09%
	36050A06800029	1324,49	525,43	39,67%
	36050A06800030	993,05	279,12	28,11%
	36050A06800031	509,96	91,36	17,92%
	36050A06800032	432,77	56,60	13,08%
	36050A06800033	1510,19	30,94	2,05%
	36050A06800053	348,79	251,73	72,17%
	36050A06800055	330,87	222,25	67,17%
	36050A06800056	500,11	404,50	80,88%
	36050A06800057	347,15	347,15	100,00%
	36050A06800058	82,24	82,24	100,00%
	36050A06800059	54,80	54,80	100,00%
	36050A06800060	219,69	219,69	100,00%
	36050A06800061	286,45	264,88	92,47%
	36050A06800062	166,75	30,20	18,11%
	36050A06800063	140,41	140,41	100,00%
	36050A06800069	704,35	108,66	15,43%
	36050A06800070	783,46	363,40	46,38%
	36050A06800071	648,99	474,59	73,13%
	36050A06800075	721,38	642,12	89,01%

Plano Nº 0262A-0203	Referencia Catastral	Superficie (m ²)	Superficie Afectada (m ²)	Porcentaxe Afectada
	36050A06800076	792,35	671,40	84,73%
	36050A06800077	838,40	688,97	82,18%
	36050A06800078	653,50	427,66	65,44%
	36050A06800079	458,90	141,27	30,78%
	36050A06800082	706,43	545,78	77,26%
	36050A06800087	262,58	262,58	100,00%
	36050A06800088	2254,77	936,50	41,53%
	36050A06800089	393,05	162,15	41,25%
	36050A06800093	464,92	458,49	98,62%
	36050A06800094	303,63	303,63	100,00%
	36050A06800098	1026,84	473,84	46,15%
	36050A06800099	583,45	505,33	86,61%
	36050A06800100	292,33	211,50	72,35%
	36050A06800101	575,20	364,44	63,36%
	36050A06800102	334,94	242,37	72,36%
	36050A06800103	192,40	192,40	100,00%
	36050A06800104	123,35	123,35	100,00%
	36050A06800105	71,84	71,84	100,00%
	36050A06800106	98,52	98,52	100,00%
	36050A06800107	302,88	302,88	100,00%
	36050A06800108	2367,63	2252,57	95,14%
	36050A06800109	485,17	485,17	100,00%
	36050A06800110	150,42	150,42	100,00%
	36050A06800111	107,67	107,67	100,00%
	36050A06800112	172,39	172,39	100,00%
	36050A06800113	319,14	319,14	100,00%
	36050A06800114	9652,19	2277,26	23,59%
	36050A06800118	1329,92	238,72	17,95%
	36050A06800123	5112,35	2782,27	54,42%
	36050A06800124	767,99	745,57	97,08%
	36050A06800126	925,21	882,81	95,42%
	36050A06800127	1104,00	103,78	9,40%
	36050A06800128	1400,38	1386,91	99,04%
	36050A06800130	7597,89	2683,83	35,32%
	36050A06800131	3665,00	1213,51	33,11%
	36050A06800132	149,89	149,89	100,00%
	36050A06800133	1956,11	174,40	8,92%
	36050A06800134	498,00	83,25	16,72%
	36050A06800139	2228,95	548,48	24,61%
	36050A06800140	1351,99	1351,99	100,00%
	36050A06800141	2123,13	2123,13	100,00%
	36050A06800143	2815,03	1561,06	55,45%
	36050A06800254	3088,70	2109,48	68,30%
	36050A06800264	257,33	256,66	99,74%
	36050A06800265	1421,52	1392,87	97,98%

Plano Nº 0262A-0203	Referencia Catastral	Superficie (m ²)	Superficie Afectada (m ²)	Porcentaje Afectada
	36050A06800266	573,71	170,06	29,64%
	36050A06800270	345,37	345,37	100,00%
	36050A06800271	353,46	353,46	100,00%
	36050A06800272	736,03	736,03	100,00%
	36050A06800273	632,85	577,34	91,23%
	36050A06800274	4750,90	3551,34	74,75%
	36050A06800282	242,92	31,55	12,99%
	36050A06800283	523,81	7,52	1,44%
	36050A06800284	128,84	116,14	90,15%
	36050A06800285	1368,81	606,19	44,29%
	36050A06800286	49,19	49,19	100,00%
	36050A06800287	127,29	127,29	100,00%
	36050A06800288	105,74	105,74	100,00%
	36050A06800290	2452,64	1258,57	51,31%
	36050A06800291	238,46	231,34	97,02%
	36050A06800292	1909,79	69,02	3,61%
	36050A06800293	4654,71	1025,70	22,04%
	36050A06800301	7931,24	1233,17	15,55%
	36050A06800342	1272,84	1152,69	90,56%
	36050A06800343	772,35	729,00	94,39%
	36050A06800344	313,77	313,77	100,00%
	36050A06800345	424,48	424,24	99,94%
	36050A06800346	1550,90	454,93	29,33%
	36050A06800347	1001,03	608,28	60,76%
	36050A06800348	389,04	389,04	100,00%
	36050A06800349	423,50	99,50	23,49%
	36050A06800350	702,63	293,66	41,79%
	36050A06800351	918,87	213,91	23,28%
	36050A06800354	598,61	27,26	4,55%
	36050A06800355	365,64	41,28	11,29%
	36050A06800370	2836,12	879,03	30,99%
	36050A06800371	145,65	145,65	100,00%
	36050A06800372	160,57	143,57	89,41%
	36050A06800373	2432,44	32,14	1,32%
	36050A06800374	1768,84	653,82	36,96%
	36050A06800376	322,34	42,26	13,11%
	36050A06800377	1072,61	422,16	39,36%
	36050A06800378	3801,71	1631,45	42,91%
	36050A06800380	1078,47	963,27	89,32%
	36050A06800381	701,36	324,19	46,22%
	36050A06800382	673,34	671,37	99,71%
	36050A06800383	513,13	513,13	100,00%
	36050A06800384	1020,69	1017,37	99,68%
	36050A06800385	51,97	13,78	26,51%
	36050A06800386	587,96	74,46	12,66%

Plano Nº 0262A-0203	Referencia Catastral	Superficie (m ²)	Superficie Afectada (m ²)	Porcentaxe Afectada
	36050A06800387	3425,05	1429,14	41,73%
	36050A06800388	96,28	24,32	25,25%
	36050A06800389	992,16	528,63	53,28%
	36050A06800390	719,52	273,66	38,03%
	36050A06800391	360,04	360,04	100,00%
	36050A06800392	364,23	92,47	25,39%
	36050A06800397	392,02	344,00	87,75%
	36050A06800398	516,65	516,65	100,00%
	36050A06800399	114,07	114,07	100,00%
	36050A06800400	73,38	73,38	100,00%
	36050A06800401	861,37	798,35	92,68%
	36050A06800402	305,01	305,01	100,00%
	36050A06800403	232,88	232,88	100,00%
	36050A06800404	892,50	771,39	86,43%
	36050A06800405	232,83	232,83	100,00%
	36050A06800417	4707,72	850,04	18,06%
	36050A06800418	14247,07	7495,45	52,61%
	36050A06800419	4913,13	39,32	0,80%
	36050A06800436	561,70	89,46	15,93%
	36050A06800437	362,85	68,47	18,87%
	36050A06800438	367,82	79,70	21,67%
	36050A06800439	371,85	89,26	24,00%
	36050A06800441	2228,51	1613,12	72,39%
	36050A06800445	2170,48	10,92	0,50%
	36050A06800446	3804,23	23,34	0,61%
	36050A06800449	754,66	135,35	17,93%
	36050A06800450	727,34	249,13	34,25%
	36050A06800451	2145,83	1810,35	84,37%
	36050A06800456	713,22	18,47	2,59%
	36050A06800457	1330,35	333,16	25,04%
	36050A06800462	7613,52	220,60	2,90%
	36050A06800463	1558,89	779,90	50,03%
	36050A06800464	825,79	825,79	100,00%
	36050A06800473	1954,69	254,62	13,03%
	36050A06800474	1136,34	15,78	1,39%
	36050A06800477	930,44	24,68	2,65%
	36050A06800478	419,56	306,71	73,10%
	36050A06800479	792,99	561,36	70,79%
	36050A06800480	710,42	489,35	68,88%
	36050A06800481	567,12	330,04	58,20%
	36050A06800482	438,11	70,61	16,12%
	36050A06800520	28642,24	11073,50	38,66%
	36050A06800522	2851,77	60,85	2,13%
	36050A06800525	5527,88	3107,36	56,21%
	36050A06800527	10246,47	6402,03	62,48%

Plano Nº 0262A-0203	Referencia Catastral	Superficie (m ²)	Superficie Afectada (m ²)	Porcentaxe Afectada
	36050A06800530	184,25	184,25	100,00%
	36050A06800531	754,89	492,71	65,27%
	36050A06800532	9322,72	8817,99	94,59%
	36050A06800534	648,29	170,99	26,38%
	36050A06800536	46643,16	7440,56	15,95%
	36050A06800537	2628,96	2064,39	78,52%
	36050A06800538	1814,70	1297,81	71,52%
	36050A06800540	1431,36	1247,72	87,17%
	36050A06800541	2529,24	2193,78	86,74%
	36050A06800542	10400,42	7193,87	69,17%
	36050A06800546	653,10	139,82	21,41%
	36050A06805128	1276,27	73,54	5,76%
	36050A06805518	406,37	188,34	46,35%
	36050A06805521	4322,21	2692,65	62,30%
	36050A06805522	135,07	33,17	24,55%
	36050A06805523	1212,24	393,48	32,46%
	36050A06805524	725,02	32,39	4,47%
	36050A06805526	145,60	27,70	19,03%
	36050A06900003	1934,77	452,08	23,37%
	36050A06900005	435,45	377,22	86,63%
	36050A06900006	944,25	944,12	99,99%
	36050A06900007	994,24	765,22	76,97%
	36050A06900008	1001,79	977,10	97,53%
	36050A06900009	1213,64	1213,64	100,00%
	36050A06900010	467,17	456,23	97,66%
	36050A06900011	394,83	384,60	97,41%
	36050A06900012	258,25	258,25	100,00%
	36050A06900013	552,31	552,31	100,00%
	36050A06900014	857,52	857,52	100,00%
	36050A06900015	740,37	298,22	40,28%
	36050A06900018	501,53	111,39	22,21%
	36050A06900019	1226,85	190,75	15,55%
	36050A06900021	215,26	123,21	57,24%
	36050A06900022	676,40	450,19	66,56%
	36050A06900023	502,51	364,26	72,49%
	36050A06900024	911,67	708,10	77,67%
	36050A06900025	4373,99	1819,89	41,61%
	36050A06900043	2578,01	1382,37	53,62%
	36050A06900044	1453,15	1453,15	100,00%
	36050A06900045	1630,27	422,86	25,94%
	36050A06900046	1188,50	313,16	26,35%
	36050A06900048	2978,12	1231,45	41,35%
	36050A06900049	462,71	462,71	100,00%
	36050A06900050	573,72	473,17	82,47%
	36050A06900074	605,59	324,98	53,66%

Plano Nº 0262A-0203	Referencia Catastral	Superficie (m ²)	Superficie Afectada (m ²)	Porcentaxe Afectada
	36050A06900075	590,11	590,11	100,00%
	36050A06900076	994,73	994,73	100,00%
	36050A06900077	822,61	822,61	100,00%
	36050A06900078	1845,72	604,46	32,75%
	36050A06900079	665,98	249,29	37,43%
	36050A06900080	754,62	142,72	18,91%
	36050A06900081	382,79	235,70	61,57%
	36050A06900082	332,68	306,50	92,13%
	36050A06900083	1561,43	207,69	13,30%
	36050A06900097	916,49	801,85	87,49%
	36050A06900098	444,22	306,74	69,05%
	36050A06900099	89,10	89,10	100,00%
	36050A06900100	273,43	273,43	100,00%
	36050A06900101	675,80	668,97	98,99%
	36050A06900102	114,53	114,34	99,84%
	36050A06900103	3257,81	2276,62	69,88%
	36050A06900104	184,36	8,49	4,61%
	36050A06900105	343,06	188,17	54,85%
	36050A06900106	646,27	612,88	94,83%
	36050A06900107	337,87	337,86	100,00%
	36050A06900108	1594,20	1380,44	86,59%
	36050A06900113	928,62	251,32	27,06%
	36050A06900114	387,75	60,36	15,57%
	36050A06900118	407,04	20,04	4,92%
	36050A06900121	1138,77	10,03	0,88%
	36050A06900127	692,60	67,21	9,70%
	36050A06900128	555,29	147,52	26,57%
	36050A06900129	645,64	228,11	35,33%
	36050A06900133	1259,16	516,68	41,03%
	36050A06900141	1284,83	434,87	33,85%
	36050A06900142	477,19	431,13	90,35%
	36050A06900143	184,28	184,28	100,00%
	36050A06900144	146,30	146,30	100,00%
	36050A06900145	214,53	214,53	100,00%
	36050A06900146	449,47	335,63	74,67%
	36050A06900147	487,08	106,51	21,87%
	36050A06900148	469,21	63,47	13,53%
	36050A06900152	560,24	336,46	60,06%
	36050A06900153	393,60	122,24	31,06%
	36050A06900154	328,81	328,81	100,00%
	36050A06900158	390,46	22,04	5,64%
	36050A06900159	951,52	799,83	84,06%
	36050A06900160	1366,75	1347,33	98,58%
	36050A06900161	365,43	365,43	100,00%
	36050A06900162	341,50	341,50	100,00%

Plano Nº 0262A-0203	Referencia Catastral	Superficie (m ²)	Superficie Afectada (m ²)	Porcentaxe Afectada
	36050A06900163	642,74	499,09	77,65%
	36050A06900164	180,55	180,55	100,00%
	36050A06900165	31,97	31,97	100,00%
	36050A06900166	212,01	212,01	100,00%
	36050A06900167	403,55	349,57	86,62%
	36050A06900168	323,47	323,47	100,00%
	36050A06900169	1051,24	894,76	85,11%
	36050A06900170	129,43	129,43	100,00%
	36050A06900171	72,43	72,43	100,00%
	36050A06900172	815,49	815,49	100,00%
	36050A06900173	2389,89	2389,89	100,00%
	36050A06900174	724,59	639,62	88,27%
	36050A06900175	807,12	163,84	20,30%
	36050A06900177	3227,94	2731,47	84,62%
	36050A06900178	482,71	482,71	100,00%
	36050A06900179	2163,85	446,41	20,63%
	36050A06900180	1361,89	66,09	4,85%
	36050A06900182	369,55	68,43	18,52%
	36050A06900183	336,23	135,73	40,37%
	36050A06900184	535,05	510,91	95,49%
	36050A06900185	278,59	278,59	100,00%
	36050A06900186	2639,19	1774,10	67,22%
	36050A06900190	430,28	10,72	2,49%
	36050A06900191	521,19	62,29	11,95%
	36050A06900192	479,72	123,74	25,79%
	36050A06900193	496,41	138,70	27,94%
	36050A06900194	434,07	142,45	32,82%
	36050A06900195	524,33	157,03	29,95%
	36050A06900196	521,56	73,07	14,01%
	36050A06900198	1003,22	801,98	79,94%
	36050A06900199	1682,43	830,37	49,36%
	36050A06900200	195,39	193,03	98,79%
	36050A06900201	209,26	209,26	100,00%
	36050A06900202	1389,53	1005,37	72,35%
	36050A06900203	704,98	656,41	93,11%
	36050A06900204	645,61	645,61	100,00%
	36050A06900205	545,09	545,09	100,00%
	36050A06900206	61,36	61,36	100,00%
	36050A06900207	70,84	70,84	100,00%
	36050A06900208	49,31	49,31	100,00%
	36050A06900211	486,98	486,24	99,85%
	36050A06900212	672,03	634,56	94,42%
	36050A06900213	845,39	845,39	100,00%
	36050A06900214	918,21	307,26	33,46%
	36050A06900227	231,91	231,45	99,80%

Plano Nº 0262A-0203	Referencia Catastral	Superficie (m ²)	Superficie Afectada (m ²)	Porcentaxe Afectada
	36050A06900228	605,14	535,62	88,51%
	36050A06900229	93,37	91,04	97,50%
	36050A06900230	119,34	119,34	100,00%
	36050A06900231	568,85	5,37	0,94%
	36050A06900232	640,75	421,25	65,74%
	36050A06900234	803,12	803,12	100,00%
	36050A06900235	380,53	380,53	100,00%
	36050A06900236	552,97	545,41	98,63%
	36050A06900269	679,88	137,87	20,28%
	36050A06900272	3357,82	1125,47	33,52%
	36050A06900274	353,13	353,13	100,00%
	36050A06900275	240,59	240,59	100,00%
	36050A06900276	591,89	591,89	100,00%
	36050A06900277	1083,34	211,40	19,51%
	36050A06900279	2491,18	64,43	2,59%
	36050A06900288	2068,27	482,14	23,31%
	36050A06900289	983,22	457,57	46,54%
	36050A06900296	380,29	335,75	88,29%
	36050A06900297	698,98	607,51	86,91%
	36050A06900299	199,68	199,68	100,00%
	36050A06900300	307,29	307,29	100,00%
	36050A06900301	379,42	379,42	100,00%
	36050A06900302	255,34	255,34	100,00%
	36050A06900303	1503,07	538,58	35,83%
	36050A06900304	971,50	126,64	13,04%
	36050A06900306	2413,05	65,92	2,73%
	36050A06900308	1878,01	1822,19	97,03%
	36050A06900309	42,08	12,62	29,98%
	36050A06900310	983,06	294,38	29,95%
	36050A06900311	1065,87	1020,64	95,76%
	36050A06900312	1032,55	673,96	65,27%
	36050A06900313	963,81	584,31	60,63%
	36050A06900314	90,07	87,51	97,16%
	36050A06900315	2101,37	1537,01	73,14%
	36050A06900316	1856,61	663,88	35,76%
	36050A06900317	1011,95	915,68	90,49%
	36050A06900318	1296,48	786,49	60,66%
	36050A06900319	236,10	70,12	29,70%
	36050A06900320	101,21	101,21	100,00%
	36050A06900321	1376,17	1172,18	85,18%
	36050A06900322	1096,80	273,63	24,95%
	36050A06900326	3842,76	1384,65	36,03%
	36050A06900327	902,20	616,66	68,35%
	36050A06900332	1377,04	637,03	46,26%
	36050A06900333	577,91	352,46	60,99%

Plano Nº 0262A-0203	Referencia Catastral	Superficie (m ²)	Superficie Afectada (m ²)	Porcentaje Afectada
	36050A06900334	928,39	694,91	74,85%
	36050A06900335	1801,63	1778,70	98,73%
	36050A06900336	2674,05	1350,11	50,49%
	36050A06900339	1399,69	264,37	18,89%
	36050A06900342	420,61	54,88	13,05%
	36050A06900343	595,15	183,65	30,86%
	36050A06900344	485,86	181,51	37,36%
	36050A06900345	296,93	99,91	33,65%
	36050A06900346	329,37	232,71	70,65%
	36050A06900347	286,72	200,00	69,75%
	36050A06900348	11944,80	6238,86	52,23%
	36050A06900349	349,47	100,35	28,71%
	36050A06900352	548,17	211,68	38,62%
	36050A06900353	350,07	350,07	100,00%
	36050A06900356	688,25	688,25	100,00%
	36050A06900357	393,80	393,80	100,00%
	36050A06900358	462,73	462,73	100,00%
	36050A06900359	1611,13	1124,20	69,78%
	36050A06900360	414,25	131,87	31,83%
	36050A06900361	460,85	53,27	11,56%
	36050A06900363	4263,80	3516,54	82,47%
	36050A06900364	81,89	81,89	100,00%
	36050A06900374	2864,59	966,20	33,73%
	36050A06900380	532,96	435,08	81,64%
	36050A06900381	394,47	281,98	71,48%
	36050A06900382	431,14	231,60	53,72%
	36050A06900383	415,23	131,62	31,70%
	36050A06900386	41,78	41,78	100,00%
	36050A06900387	496,31	44,25	8,92%
	36050A06900397	344,70	21,12	6,13%
	36050A06900398	369,35	319,04	86,38%
	36050A06900399	570,74	570,07	99,88%
	36050A06900400	446,84	446,84	100,00%
	36050A06900401	352,63	352,63	100,00%
	36050A06900402	2192,29	856,89	39,09%
	36050A06900403	3673,73	1935,77	52,69%
	36050A06900404	1456,46	1456,46	100,00%
	36050A06900405	376,99	256,31	67,99%
	36050A06900406	758,48	594,03	78,32%
	36050A06900407	1234,29	1035,52	83,90%
	36050A06900408	518,37	508,27	98,05%
	36050A06900409	567,04	275,78	48,63%
	36050A06900410	275,28	203,48	73,92%
	36050A06900412	104,83	102,15	97,45%
	36050A06900413	269,45	269,45	100,00%

Plano Nº 0262A-0203	Referencia Catastral	Superficie (m ²)	Superficie Afectada (m ²)	Porcentaxe Afectada
	36050A06900414	202,08	202,08	100,00%
	36050A06900415	369,10	369,10	100,00%
	36050A06900416	447,55	447,55	100,00%
	36050A06900417	248,58	248,58	100,00%
	36050A06900418	191,95	190,92	99,47%
	36050A06900420	196,13	155,10	79,08%
	36050A06900421	203,52	172,29	84,65%
	36050A06900423	86,95	64,74	74,46%
	36050A06900424	1744,26	764,56	43,83%
	36050A06900425	101,03	99,93	98,91%
	36050A06900426	1349,40	1349,40	100,00%
	36050A06900427	276,17	276,17	100,00%
	36050A06900428	142,62	80,19	56,23%
	36050A06900429	57,18	47,74	83,49%
	36050A06900430	118,88	7,52	6,32%
	36050A06900432	60,14	48,31	80,33%
	36050A06900433	194,17	27,06	13,93%
	36050A06900434	125,74	22,53	17,92%
	36050A06900435	61,02	61,02	100,00%
	36050A06900436	52,77	35,12	66,54%
	36050A06900437	36,66	36,66	100,00%
	36050A06900438	99,20	99,20	100,00%
	36050A06900439	335,57	335,57	100,00%
	36050A06900440	416,99	416,99	100,00%
	36050A06900441	393,64	392,59	99,73%
	36050A06900442	429,54	429,54	100,00%
	36050A06900443	673,84	220,97	32,79%
	36050A06900447	260,78	31,00	11,89%
	36050A06900448	687,53	668,45	97,23%
	36050A06900449	67,14	43,50	64,79%
	36050A06900450	863,18	695,70	80,60%
	36050A06900451	156,09	156,09	100,00%
	36050A06900452	156,58	156,58	100,00%
	36050A06900453	69,81	37,53	53,76%
	36050A06900454	125,15	76,60	61,21%
	36050A06900455	105,92	84,59	79,86%
	36050A06900456	687,06	41,74	6,07%
	36050A06900462	182,48	25,65	14,06%
	36050A06900463	185,78	55,14	29,68%
	36050A06900464	289,03	189,99	65,73%
	36050A06900465	1925,90	236,48	12,28%
	36050A06900466	1334,62	625,72	46,88%
	36050A06900467	126,79	126,79	100,00%
	36050A06900468	389,78	346,24	88,83%
	36050A06900469	1281,84	1281,84	100,00%

Plano Nº 0262A-0203	Referencia Catastral	Superficie (m ²)	Superficie Afectada (m ²)	Porcentaxe Afectada
	36050A06900470	210,19	210,19	100,00%
	36050A06900471	235,96	235,96	100,00%
	36050A06900472	1915,38	754,18	39,37%
	36050A06900473	848,64	94,83	11,17%
	36050A06900474	404,82	141,89	35,05%
	36050A06900475	338,80	186,19	54,95%
	36050A06900476	748,67	592,32	79,12%
	36050A06900477	631,73	625,59	99,03%
	36050A06900478	110,32	30,82	27,94%
	36050A06900479	302,35	83,73	27,69%
	36050A06900480	355,48	155,37	43,71%
	36050A06900481	300,15	183,18	61,03%
	36050A06900482	272,36	195,23	71,68%
	36050A06900484	340,87	340,87	100,00%
	36050A06900485	380,14	380,14	100,00%
	36050A06900486	532,52	532,52	100,00%
	36050A06900487	210,79	64,09	30,40%
	36050A06900488	165,07	92,89	56,28%
	36050A06900497	446,19	59,68	13,38%
	36050A06900498	392,79	391,08	99,56%
	36050A06900499	1192,81	190,99	16,01%
	36050A06900500	2375,88	1256,20	52,87%
	36050A06900501	2662,48	238,89	8,97%
	36050A06900502	1285,29	583,20	45,38%
	36050A06900503	2013,51	1575,81	78,26%
	36050A06900504	307,24	10,99	3,58%
	36050A06900505	888,17	846,87	95,35%
	36050A06900506	775,08	733,40	94,62%
	36050A06900507	1614,00	615,38	38,13%
	36050A06900508	839,02	575,78	68,63%
	36050A06900509	398,81	260,58	65,34%
	36050A06900510	493,63	332,70	67,40%
	36050A06900514	782,16	121,71	15,56%
	36050A06900515	198,59	152,62	76,85%
	36050A06900516	375,50	372,12	99,10%
	36050A06900517	316,55	316,55	100,00%
	36050A06900518	188,45	188,45	100,00%
	36050A06900519	111,66	111,66	100,00%
	36050A06900520	134,95	134,95	100,00%
	36050A06900521	698,27	698,27	100,00%
	36050A06900522	1880,60	154,41	8,21%
	36050A06900523	617,85	610,97	98,89%
	36050A06900524	337,59	33,14	9,82%
	36050A06900525	351,61	351,61	100,00%
	36050A06900526	68,18	68,18	100,00%

Plano Nº 0262A-0203	Referencia Catastral	Superficie (m ²)	Superficie Afectada (m ²)	Porcentaxe Afectada
	36050A06900527	680,47	472,48	69,44%
	36050A06900529	787,50	94,05	11,94%
	36050A06900531	589,39	311,99	52,93%
	36050A06900532	110,93	110,93	100,00%
	36050A06900534	3697,88	187,41	5,07%
	36050A06900535	683,16	82,14	12,02%
	36050A06900536	2033,14	912,17	44,87%
	36050A06900538	2687,59	762,29	28,36%
	36050A06900540	304,41	304,41	100,00%
	36050A06900541	186,48	186,48	100,00%
	36050A06900542	273,82	273,82	100,00%
	36050A06900543	2225,41	2074,22	93,21%
	36050A06900544	889,22	855,83	96,25%
	36050A06900546	447,96	59,56	13,30%
	36050A06900547	525,27	400,94	76,33%
	36050A06900548	1356,93	1292,99	95,29%
	36050A06900549	1114,43	1113,34	99,90%
	36050A06900550	1933,84	318,63	16,48%
	36050A06900552	1098,88	658,90	59,96%
	36050A06900553	462,85	459,07	99,18%
	36050A06900554	296,38	138,53	46,74%
	36050A06900555	220,33	220,33	100,00%
	36050A06900556	239,04	239,04	100,00%
	36050A06900557	238,56	238,56	100,00%
	36050A06900558	204,74	204,74	100,00%
	36050A06900559	251,74	251,74	100,00%
	36050A06900560	923,08	460,75	49,91%
	36050A06900561	567,50	483,96	85,28%
	36050A06900562	475,75	13,59	2,86%
	36050A06900564	327,47	8,24	2,52%
	36050A06900567	182,29	108,90	59,74%
	36050A06900570	373,98	12,65	3,38%
	36050A06900571	400,13	264,45	66,09%
	36050A06900572	157,70	157,70	100,00%
	36050A06900573	307,81	307,81	100,00%
	36050A06900574	155,52	155,52	100,00%
	36050A06900575	85,67	85,67	100,00%
	36050A06900576	117,05	117,05	100,00%
	36050A06900577	267,56	267,56	100,00%
	36050A06900578	148,79	92,19	61,96%
	36050A06900585	2257,08	1759,94	77,97%
	36050A06900586	1570,55	430,06	27,38%
	36050A06900593	3864,31	1100,21	28,47%
	36050A06900594	253,32	253,32	100,00%
	36050A06900595	251,65	251,65	100,00%

Plano Nº 0262A-0203	Referencia Catastral	Superficie (m ²)	Superficie Afectada (m ²)	Porcentaxe Afectada
	36050A06900599	2428,70	2069,85	85,22%
	36050A06900600	3531,94	3460,53	97,98%
	36050A06900601	345,60	345,60	100,00%
	36050A06900602	2019,64	1711,83	84,76%
	36050A06900603	1629,84	1629,84	100,00%
	36050A06900604	1694,62	1107,66	65,36%
	36050A06900605	2034,26	421,33	20,71%
	36050A06900606	1225,03	147,98	12,08%
	36050A06900609	167,49	167,49	100,00%
	36050A06900610	534,81	478,47	89,47%
	36050A06900611	129,31	129,31	100,00%
	36050A06900612	436,35	436,35	100,00%
	36050A06900613	350,15	222,47	63,54%
	36050A06900614	298,91	85,61	28,64%
	36050A06900615	388,83	388,83	100,00%
	36050A06900616	423,08	418,07	98,82%
	36050A06900617	363,06	47,51	13,09%
	36050A06900618	1013,33	296,41	29,25%
	36050A06900619	255,62	255,62	100,00%
	36050A06900620	356,99	301,81	84,54%
	36050A06900622	170,64	70,34	41,22%
	36050A06900626	282,24	179,72	63,68%
	36050A06900627	177,17	177,17	100,00%
	36050A06900628	346,86	346,86	100,00%
	36050A06900629	278,01	123,21	44,32%
	36050A06900630	489,30	110,78	22,64%
	36050A06900636	185,19	185,19	100,00%
	36050A06900637	480,90	381,70	79,37%
	36050A06900638	1925,42	1793,74	93,16%
	36050A06905164	315,33	197,92	62,77%
	36050A06906001	2935,22	2664,48	90,78%
	36050A07000008	701,63	701,63	100,00%
	36050A07000009	977,13	848,45	86,83%
	36050A07000010	1543,49	951,91	61,67%
	36050A07000011	742,46	377,45	50,84%
	36050A07000012	607,06	266,45	43,89%
	36050A07000015	137,84	92,09	66,80%
	36050A07000016	1369,92	1355,82	98,97%
	36050A07000017	2074,99	652,91	31,47%
	36050A07000018	561,99	561,99	100,00%
	36050A07000019	453,77	453,77	100,00%
	36050A07000020	151,00	151,00	100,00%
	36050A07000021	578,78	235,09	40,62%
	36050A07000022	2312,15	1779,94	76,98%
	36050A07000023	1779,16	1779,16	100,00%

Plano Nº 0262A-0203	Referencia Catastral	Superficie (m ²)	Superficie Afectada (m ²)	Porcentaxe Afectada
	36050A07000026	383,32	383,32	100,00%
	36050A07000027	665,89	602,25	90,44%
	36050A07000028	261,85	210,39	80,35%
	36050A07000029	621,61	569,25	91,58%
	36050A07000030	366,03	366,03	100,00%
	36050A07000031	1243,16	1243,16	100,00%
	36050A07000032	406,44	330,74	81,37%
	36050A07000033	588,11	237,92	40,45%
	36050A07000036	1015,56	881,17	86,77%
	36050A07000037	542,67	415,19	76,51%
	36050A07000041	209,74	54,77	26,12%
	36050A07000042	1285,85	1267,36	98,56%
	36050A07000043	97,66	97,66	100,00%
	36050A07000044	1131,72	98,67	8,72%
	36050A07000045	3453,65	651,65	18,87%
	36050A07000046	2104,52	750,76	35,67%
	36050A07000047	637,48	293,45	46,03%
	36050A07000048	552,76	195,31	35,33%
	36050A07000049	630,96	354,91	56,25%
	36050A07000050	772,73	398,20	51,53%
	36050A07000051	1989,79	996,69	50,09%
	36050A07000052	1333,16	559,61	41,98%
	36050A07000053	836,49	327,40	39,14%
	36050A07000054	1526,16	563,62	36,93%
	36050A07000055	2439,55	189,38	7,76%
	36050A07000056	867,42	569,10	65,61%
	36050A07000057	559,40	559,40	100,00%
	36050A07000058	5560,56	3218,89	57,89%
	36050A07000059	1119,38	322,18	28,78%
	36050A07000060	410,23	37,15	9,06%
	36050A07000061	2874,00	933,11	32,47%
	36050A07000062	2413,26	2294,28	95,07%
	36050A07000063	644,68	311,00	48,24%
	36050A07000064	279,65	129,93	46,46%
	36050A07000065	304,29	164,63	54,10%
	36050A07000066	372,11	212,94	57,23%
	36050A07000067	258,95	173,04	66,82%
	36050A07000068	85,55	85,55	100,00%
	36050A07000069	293,78	162,90	55,45%
	36050A07000070	96,87	96,87	100,00%
	36050A07000071	131,02	72,83	55,59%
	36050A07000074	1172,97	866,87	73,90%
	36050A07000075	1166,10	433,68	37,19%
	36050A07000077	2381,04	2008,98	84,37%
	36050A07000078	3096,92	2918,18	94,23%

Plano Nº 0262A-0203	Referencia Catastral	Superficie (m ²)	Superficie Afectada (m ²)	Porcentaje Afectada
	36050A07000079	4515,87	3961,78	87,73%
	36050A07000080	1885,99	832,53	44,14%
	36050A07000082	1080,16	495,23	45,85%
	36050A07000083	4342,66	3748,32	86,31%
	36050A07000085	963,24	934,82	97,05%
	36050A07000087	1367,68	1278,69	93,49%
	36050A07000088	1016,02	890,66	87,66%
	36050A07000089	429,81	270,29	62,89%
	36050A07000090	707,52	707,52	100,00%
	36050A07000093	267,78	136,39	50,93%
	36050A07000095	437,61	270,97	61,92%
	36050A07000096	373,31	244,10	65,39%
	36050A07000097	1096,84	498,34	45,43%
	36050A07000098	1642,81	889,99	54,17%
	36050A07000099	358,26	358,26	100,00%
	36050A07000100	1122,77	820,02	73,04%
	36050A07000102	721,39	57,94	8,03%
	36050A07000103	661,61	578,97	87,51%
	36050A07000104	1527,25	1152,08	75,44%
	36050A07000105	716,99	716,99	100,00%
	36050A07000106	639,58	438,04	68,49%
	36050A07000107	741,95	267,69	36,08%
	36050A07000108	1563,76	868,03	55,51%
	36050A07000109	1375,03	221,73	16,13%
	36050A07000110	984,22	31,52	3,20%
	36050A07000111	222,35	222,35	100,00%
	36050A07000112	129,92	129,92	100,00%
	36050A07000113	197,15	197,15	100,00%
	36050A07000114	571,72	445,67	77,95%
	36050A07000115	313,47	97,37	31,06%
	36050A07000116	287,84	192,20	66,77%
	36050A07000117	374,43	373,71	99,81%
	36050A07000118	476,98	476,98	100,00%
	36050A07000119	510,52	510,52	100,00%
	36050A07000120	594,54	502,88	84,58%
	36050A07000121	1398,87	855,67	61,17%
	36050A07000133	11970,34	369,28	3,08%
	36050A07000136	1762,51	37,05	2,10%
	36050A07000137	203,56	122,64	60,25%
	36050A07000138	257,33	157,71	61,29%
	36050A07000157	44235,70	32986,93	74,57%
	36050A07000221	1729,70	1200,73	69,42%
	36050A07000222	749,48	185,65	24,77%
	36050A07100120	4412,87	1824,80	41,35%
	36050A07100125	267,30	36,15	13,53%

Plano Nº 0262A-0203	Referencia Catastral	Superficie (m ²)	Superficie Afectada (m ²)	Porcentaxe Afectada
	36050A07100126	420,12	251,98	59,98%
	36050A07100127	623,40	532,93	85,49%
	36050A07100130	1091,35	501,26	45,93%
	36050A07100131	1652,71	1187,63	71,86%
	36050A07100132	482,80	82,20	17,03%
	36050A07100133	792,36	174,03	21,96%
	36050A07100134	281,45	184,15	65,43%
	36050A07100135	991,24	944,11	95,25%
	36050A07100136	82,96	82,96	100,00%
	36050A07100137	338,19	338,19	100,00%
	36050A07100140	837,27	837,27	100,00%
	36050A07100143	278,01	278,01	100,00%
	36050A07100144	681,58	681,58	100,00%
	36050A07100146	1910,45	1910,45	100,00%
	36050A07100147	569,85	569,85	100,00%
	36050A07100148	1171,32	1171,32	100,00%
	36050A07100153	255,71	255,71	100,00%
	36050A07100154	633,03	633,03	100,00%
	36050A07100155	532,26	532,26	100,00%
	36050A07100188	943,48	943,29	99,98%
	36050A07100189	209,95	209,95	100,00%
	36050A07100190	3096,27	2527,85	81,64%
	36050A07100191	5764,91	1617,25	28,05%
	36050A07100192	424,07	83,55	19,70%
	36050A07100194	614,81	78,94	12,84%
	36050A07100196	2453,74	1139,03	46,42%
	36050A07100197	4921,80	2800,63	56,90%
	36050A07100199	850,82	394,88	46,41%
	36050A07100200	811,17	303,22	37,38%
	36050A07100204	365,84	365,84	100,00%
	36050A07100205	788,33	788,33	100,00%
	36050A07100208	458,79	458,79	100,00%
	36050A07100209	2179,55	575,48	26,40%
	36050A07100210	3961,19	1432,83	36,17%
	36050A07100217	354,82	354,82	100,00%
	36050A07100221	963,72	133,39	13,84%
	36050A07100222	2283,56	1335,17	58,47%
	36050A07100223	548,81	303,18	55,24%
	36050A07100225	696,33	469,51	67,43%
	36050A07100227	680,06	340,91	50,13%
	36050A07100228	669,45	330,37	49,35%
	36050A07100229	860,30	370,05	43,01%
	36050A07100233	1708,90	256,89	15,03%
	36050A07100265	984,29	984,29	100,00%
	36050A07100266	468,22	468,22	100,00%

Plano Nº 0262A-0203	Referencia Catastral	Superficie (m ²)	Superficie Afectada (m ²)	Porcentaxe Afectada
	36050A07100267	2221,33	2221,33	100,00%
	36050A07100268	380,67	380,67	100,00%
	36050A07100271	341,46	341,46	100,00%
	36050A07100352	3985,62	112,32	2,82%
	36050A07100353	2372,45	953,27	40,18%
	36050A07100354	569,30	558,84	98,16%
	36050A07100355	333,58	333,58	100,00%
	36050A07100356	2219,26	950,36	42,82%
	36050A07100357	933,62	570,57	61,11%
	36050A07100358	552,20	371,70	67,31%
	36050A07100359	638,72	590,03	92,38%
	36050A07100360	223,65	222,24	99,37%
	36050A07100361	2238,11	1032,12	46,12%
	36050A07100363	1055,51	984,15	93,24%
	36050A07100364	723,34	723,34	100,00%
	36050A07100365	2999,04	2825,64	94,22%
	36050A07100366	1777,89	1777,88	100,00%
	36050A07100367	835,04	794,91	95,19%
	36050A07100368	568,66	568,66	100,00%
	36050A07100369	449,13	449,13	100,00%
	36050A07100370	323,87	323,87	100,00%
	36050A07100371	310,24	310,24	100,00%
	36050A07100372	244,98	244,98	100,00%
	36050A07100373	244,10	242,23	99,23%
	36050A07100374	299,52	144,55	48,26%
	36050A07100375	1184,12	900,30	76,03%
	36050A07100376	1071,04	927,95	86,64%
	36050A07100377	1558,95	368,98	23,67%
	36050A07100378	1598,99	737,59	46,13%
	36050A07100382	1655,90	1413,70	85,37%
	36050A07100383	539,64	392,93	72,81%
	36050A07100384	654,18	466,21	71,27%
	36050A07100397	1306,24	1306,24	100,00%
	36050A07100398	773,39	773,39	100,00%
	36050A07100399	538,56	538,56	100,00%
	36050A07100400	771,26	771,26	100,00%
	36050A07100403	106,26	106,26	100,00%
	36050A07100404	1212,19	1212,19	100,00%
	36050A07100409	400,18	400,18	100,00%
	36050A07100410	462,61	462,61	100,00%
	36050A07100411	110,80	110,80	100,00%
	36050A07100412	216,40	216,40	100,00%
	36050A07100414	169,05	169,05	100,00%
	36050A07100416	309,94	309,94	100,00%
	36050A07100417	212,16	212,16	100,00%

Plano Nº 0262A-0203	Referencia Catastral	Superficie (m ²)	Superficie Afectada (m ²)	Porcentaxe Afectada
	36050A07100418	499,07	499,07	100,00%
	36050A07100419	750,97	750,97	100,00%
	36050A07100420	53,30	53,30	100,00%
	36050A07100421	118,95	118,95	100,00%
	36050A07100422	192,62	192,62	100,00%
	36050A07100423	185,14	185,14	100,00%
	36050A07100424	404,12	404,12	100,00%
	36050A07100425	430,34	284,04	66,00%
	36050A07100426	386,67	218,96	56,63%
	36050A07100427	48,37	48,37	100,00%
	36050A07100428	365,55	17,60	4,82%
	36050A07100429	425,86	358,41	84,16%
	36050A07100430	780,58	780,58	100,00%
	36050A07100431	112,57	112,57	100,00%
	36050A07100432	70,93	70,93	100,00%
	36050A07100433	287,41	287,41	100,00%
	36050A07100434	175,85	175,85	100,00%
	36050A07100435	134,37	134,37	100,00%
	36050A07100436	296,57	296,57	100,00%
	36050A07100437	250,23	250,23	100,00%
	36050A07100438	421,28	343,38	81,51%
	36050A07100440	319,72	205,11	64,15%
	36050A07100441	267,98	267,98	100,00%
	36050A07100442	640,32	512,10	79,98%
	36050A07100443	674,69	492,48	72,99%
	36050A07100444	544,93	495,67	90,96%
	36050A07100445	1022,09	1022,09	100,00%
	36050A07100446	289,20	289,20	100,00%
	36050A07100447	191,47	191,46	100,00%
	36050A07100448	435,87	435,87	100,00%
	36050A07100449	411,69	401,93	97,63%
	36050A07100450	1842,75	1842,75	100,00%
	36050A07100451	1762,98	664,78	37,71%
	36050A07100452	1414,38	800,86	56,62%
	36050A07100453	1402,44	1322,98	94,33%
	36050A07100455	114,81	114,81	100,00%
	36050A07100456	91,20	91,20	100,00%
	36050A07100457	79,10	79,10	100,00%
	36050A07100459	683,89	683,89	100,00%
	36050A07100460	441,68	441,68	100,00%
	36050A07100461	500,58	453,86	90,67%
	36050A07100462	269,53	184,76	68,55%
	36050A07100463	78,79	78,79	100,00%
	36050A07100464	57,72	57,72	100,00%
	36050A07100465	82,38	82,38	100,00%

Plano Nº 0262A-0203	Referencia Catastral	Superficie (m ²)	Superficie Afectada (m ²)	Porcentaje Afectada
	36050A07100466	507,66	507,66	100,00%
	36050A07100467	438,17	438,17	100,00%
	36050A07100468	414,46	336,67	81,23%
	36050A07100469	825,21	614,40	74,45%
	36050A07100470	431,85	164,06	37,99%
	36050A07100471	702,28	592,12	84,31%
	36050A07100472	464,97	444,99	95,70%
	36050A07100473	133,43	44,35	33,24%
	36050A07100474	153,45	153,45	100,00%
	36050A07100475	133,42	133,42	100,00%
	36050A07100476	157,19	157,19	100,00%
	36050A07100477	240,07	240,07	100,00%
	36050A07100478	256,29	256,29	100,00%
	36050A07100479	66,15	66,15	100,00%
	36050A07100480	292,83	292,83	100,00%
	36050A07100481	421,03	333,74	79,27%
	36050A07100482	890,11	729,51	81,96%
	36050A07100483	1151,57	634,38	55,09%
	36050A07100484	468,78	468,78	100,00%
	36050A07100485	839,61	839,61	100,00%
	36050A07100486	832,25	732,42	88,01%
	36050A07100487	1536,59	1249,02	81,29%
	36050A07100488	218,32	166,79	76,40%
	36050A07100489	219,38	209,21	95,36%
	36050A07100490	213,94	213,94	100,00%
	36050A07100491	54,32	54,32	100,00%
	36050A07100492	4089,26	3980,57	97,34%
	36050A07100493	3292,53	3292,25	99,99%
	36050A07100494	1600,33	1600,33	100,00%
	36050A07100495	180,46	180,46	100,00%
	36050A07100496	238,42	238,42	100,00%
	36050A07100497	152,23	152,23	100,00%
	36050A07100565	869,56	869,56	100,00%
	36050A07100566	1150,73	1149,00	99,85%
	36050A07100567	603,70	603,70	100,00%
	36050A07100568	1149,32	820,27	71,37%
	36050A07100569	758,80	426,99	56,27%
	36050A07100570	928,38	822,54	88,60%
	36050A07100571	416,59	413,99	99,38%
	36050A07100572	483,59	389,36	80,51%
	36050A07100573	556,71	88,78	15,95%
	36050A07100575	876,15	331,41	37,83%
	36050A07100576	423,81	410,98	96,97%
	36050A07100577	1022,27	1022,27	100,00%
	36050A07100578	632,89	618,29	97,69%

Plano Nº 0262A-0203	Referencia Catastral	Superficie (m ²)	Superficie Afectada (m ²)	Porcentaxe Afectada
	36050A07100579	628,95	628,95	100,00%
	36050A07100580	1133,46	1133,46	100,00%
	36050A07100581	646,37	646,37	100,00%
	36050A07100582	556,48	556,48	100,00%
	36050A07100583	343,29	343,29	100,00%
	36050A07100584	108,23	108,23	100,00%
	36050A07100585	276,34	276,34	100,00%
	36050A07100589	4661,28	4123,43	88,46%
	36050A07100590	2002,72	1256,08	62,72%
	36050A07100591	3230,56	1993,52	61,71%
	36050A07100592	404,46	269,43	66,61%
	36050A07100593	100,49	100,49	100,00%
	36050A07100594	88,07	88,07	100,00%
	36050A07100595	55,03	55,03	100,00%
	36050A07100596	168,77	168,77	100,00%
	36050A07100597	403,35	403,35	100,00%
	36050A07100598	38,93	38,93	100,00%
	36050A07100599	248,50	248,50	100,00%
	36050A07100600	1933,83	1842,88	95,30%
	36050A07100601	408,53	408,53	100,00%
	36050A07100602	465,86	465,86	100,00%
	36050A07100603	695,34	663,79	95,46%
	36050A07100604	596,70	491,73	82,41%
	36050A07100605	401,43	356,89	88,90%
	36050A07100606	314,64	296,13	94,12%
	36050A07100607	1047,50	1047,50	100,00%
	36050A07100608	731,32	731,32	100,00%
	36050A07100609	586,58	586,58	100,00%
	36050A07100610	566,82	566,82	100,00%
	36050A07100612	3127,44	2820,14	90,17%
	36050A07100613	422,58	422,58	100,00%
	36050A07100614	409,38	409,38	100,00%
	36050A07100615	455,29	455,29	100,00%
	36050A07100616	332,50	312,82	94,08%
	36050A07100617	286,16	196,53	68,68%
	36050A07100618	175,12	175,12	100,00%
	36050A07100619	68,48	31,84	46,50%
	36050A07100620	288,14	288,14	100,00%
	36050A07100621	530,36	530,36	100,00%
	36050A07100622	237,54	237,54	100,00%
	36050A07100623	422,15	422,15	100,00%
	36050A07100624	783,51	602,24	76,86%
	36050A07100625	1119,35	1112,04	99,35%
	36050A07100626	511,25	511,25	100,00%
	36050A07100627	95,44	95,44	100,00%

Plano Nº 0262A-0203	Referencia Catastral	Superficie (m ²)	Superficie Afectada (m ²)	Porcentaxe Afectada
	36050A07100628	80,85	66,80	82,63%
	36050A07100629	80,49	56,13	69,74%
	36050A07100630	228,24	177,23	77,65%
	36050A07100631	132,14	132,14	100,00%
	36050A07100632	428,11	428,11	100,00%
	36050A07100633	537,30	86,78	16,15%
	36050A07100634	195,64	96,45	49,30%
	36050A07100635	459,81	366,14	79,63%
	36050A07100636	825,52	707,04	85,65%
	36050A07100637	522,21	369,61	70,78%
	36050A07100638	630,34	418,13	66,33%
	36050A07100639	1302,22	1242,34	95,40%
	36050A07100656	223,44	92,41	41,36%
	36050A07100657	3815,27	1243,65	32,60%
	36050A07100658	1993,18	495,67	24,87%
	36050A07100660	2321,32	926,28	39,90%
	36050A07100661	126,52	126,52	100,00%
	36050A07100662	341,21	341,21	100,00%
	36050A07100663	209,48	209,48	100,00%
	36050A07100664	582,21	582,21	100,00%
	36050A07100665	386,00	380,26	98,51%
	36050A07100666	1298,12	1014,95	78,19%
	36050A07100667	1385,65	1385,65	100,00%
	36050A07100668	400,82	400,82	100,00%
	36050A07100669	323,26	323,26	100,00%
	36050A07100670	7614,37	711,13	9,34%
	36050A07100673	3852,70	792,51	20,57%
	36050A07100674	1865,15	271,77	14,57%
	36050A07100677	1833,10	836,51	45,63%
	36050A07100678	918,17	674,58	73,47%
	36050A07100693	2012,13	584,67	29,06%
	36050A07101088	63,77	63,77	100,00%
	36050A07101094	175,27	175,27	100,00%
	36050A07101148	184,19	184,19	100,00%
	36050A07101149	69,58	69,58	100,00%
	36050A07101152	348,53	348,53	100,00%
	36050A07101153	297,02	297,02	100,00%
	36050A07101155	692,99	692,99	100,00%
	36050A07101156	165,01	165,01	100,00%
	36050A07101158	132,51	132,51	100,00%
	36050A07101160	1276,85	1276,85	100,00%
	36050A07101161	761,55	761,55	100,00%
	36050A07101162	1302,47	1302,47	100,00%
	36050A07101163	112,51	112,51	100,00%
	36050A07101164	546,48	522,22	95,56%

Plano Nº 0262A-0203	Referencia Catastral	Superficie (m ²)	Superficie Afectada (m ²)	Porcentaxe Afectada
	36050A07101165	303,52	300,43	98,98%
	36050A07101372	192,43	192,43	100,00%
	36050A07101373	112,59	112,59	100,00%
	36050A07101374	102,84	102,84	100,00%
	36050A07101390	115,53	115,53	100,00%
	36050A07101402	196,91	196,91	100,00%
	36050A07101403	291,69	291,69	100,00%
	36050A07101407	594,96	594,96	100,00%
	36050A07101409	453,28	55,67	12,28%
	36050A07105005	1750,97	90,54	5,17%
	36050A07106001	2132,61	1959,00	91,86%
	36050A07200081	1294,50	33,35	2,58%
	36050A07200084	470,24	42,82	9,11%
	36050A07200085	773,28	608,85	78,74%
	36050A07200086	417,00	398,76	95,63%
	36050A07200087	785,19	777,05	98,96%
	36050A07200088	724,53	714,72	98,65%
	36050A07200089	460,89	194,96	42,30%
	36050A07200090	751,34	359,52	47,85%
	36050A07200091	1076,80	591,99	54,98%
	36050A07200092	371,18	241,71	65,12%
	36050A07200093	286,66	212,65	74,18%
	36050A07200094	953,87	863,56	90,53%
	36050A07200095	321,67	321,67	100,00%
	36050A07200096	778,49	327,89	42,12%
	36050A07200097	1034,21	812,58	78,57%
	36050A07200098	297,11	297,11	100,00%
	36050A07200099	416,98	416,98	100,00%
	36050A07200100	413,94	413,94	100,00%
	36050A07200101	280,64	280,64	100,00%
	36050A07200102	363,66	363,66	100,00%
	36050A07200103	560,42	560,42	100,00%
	36050A07200104	115,00	115,00	100,00%
	36050A07200105	168,74	168,74	100,00%
	36050A07200106	71,98	71,98	100,00%
	36050A07200107	2226,14	1368,26	61,46%
	36050A07200108	6623,43	2265,13	34,20%
	36050A07200109	304,35	2,62	0,86%
	36050A07200113	2728,83	235,93	8,65%
	36050A07200114	1312,95	778,28	59,28%
	36050A07200117	322,19	144,74	44,92%
	36050A07200118	514,70	286,75	55,71%
	36050A07200119	438,37	229,26	52,30%
	36050A07200123	3110,64	153,63	4,94%
	36050A07200127	476,27	392,91	82,50%

Plano Nº 0262A-0203	Referencia Catastral	Superficie (m ²)	Superficie Afectada (m ²)	Porcentaxe Afectada
	36050A07200128	332,85	261,08	78,44%
	36050A07200129	721,68	551,29	76,39%
	36050A07200130	106,02	103,39	97,52%
	36050A07200131	229,32	229,32	100,00%
	36050A07200132	288,27	288,27	100,00%
	36050A07200133	88,07	88,07	100,00%
	36050A07200134	238,53	238,53	100,00%
	36050A07200135	228,31	228,31	100,00%
	36050A07200136	90,18	90,18	100,00%
	36050A07200137	213,67	213,67	100,00%
	36050A07200138	81,64	81,64	100,00%
	36050A07200139	230,44	224,84	97,57%
	36050A07200140	105,99	105,99	100,00%
	36050A07200141	74,32	74,32	100,00%
	36050A07200142	109,79	109,79	100,00%
	36050A07200147	454,32	447,50	98,50%
	36050A07200148	461,97	260,08	56,30%
	36050A07200149	521,26	82,39	15,81%
	36050A07200150	448,91	69,36	15,45%
	36050A07200151	581,62	122,05	20,98%
	36050A07200152	744,75	78,64	10,56%
	36050A07200154	975,99	405,50	41,55%
	36050A07200155	376,19	198,96	52,89%
	36050A07200156	530,72	258,52	48,71%
	36050A07200157	592,85	336,13	56,70%
	36050A07200158	366,47	195,14	53,25%
	36050A07200159	420,07	235,79	56,13%
	36050A07200160	590,68	289,29	48,98%
	36050A07200161	263,92	170,53	64,61%
	36050A07200162	1393,84	891,14	63,93%
	36050A07200163	839,73	140,85	16,77%
	36050A07200164	892,06	24,65	2,76%
	36050A07200165	264,74	221,55	83,69%
	36050A07200166	181,83	181,83	100,00%
	36050A07200167	123,65	123,65	100,00%
	36050A07200168	301,29	301,29	100,00%
	36050A07200169	132,59	132,59	100,00%
	36050A07200170	62,08	62,08	100,00%
	36050A07200171	52,93	52,93	100,00%
	36050A07200172	32,80	32,28	98,40%
	36050A07200173	35,65	35,65	100,00%
	36050A07200174	285,29	216,07	75,74%
	36050A07200175	125,41	32,47	25,89%
	36050A07200176	39,63	39,63	100,00%
	36050A07200177	594,47	594,47	100,00%

Plano Nº 0262A-0203	Referencia Catastral	Superficie (m ²)	Superficie Afectada (m ²)	Porcentaxe Afectada
	36050A07200178	519,06	519,06	100,00%
	36050A07200179	175,56	175,56	100,00%
	36050A07200180	343,39	140,10	40,80%
	36050A07200181	215,68	76,65	35,54%
	36050A07200184	853,69	360,28	42,20%
	36050A07200185	454,15	454,15	100,00%
	36050A07200186	446,15	446,15	100,00%
	36050A07200187	589,65	589,65	100,00%
	36050A07200188	532,91	532,91	100,00%
	36050A07200189	671,56	654,66	97,48%
	36050A07200190	151,77	151,77	100,00%
	36050A07200191	254,84	254,84	100,00%
	36050A07200192	99,97	99,97	100,00%
	36050A07200193	352,25	352,25	100,00%
	36050A07200194	187,64	28,46	15,17%
	36050A07200196	523,50	296,62	56,66%
	36050A07200197	978,39	552,62	56,48%
	36050A07200198	96,74	96,74	100,00%
	36050A07200199	139,21	139,21	100,00%
	36050A07200200	163,01	163,01	100,00%
	36050A07200201	128,06	127,76	99,77%
	36050A07200202	305,85	47,45	15,51%
	36050A07200212	1939,03	415,48	21,43%
	36050A07200228	821,39	288,67	35,14%
	36050A07200229	618,30	411,70	66,59%
	36050A07200237	955,01	481,69	50,44%
	36050A07200238	1484,49	354,45	23,88%
	36050A07200239	531,47	11,57	2,18%
	36050A07200269	260,85	6,56	2,51%
	36050A07200270	178,96	26,40	14,75%
	36050A07200271	297,94	92,32	30,99%
	36050A07200272	306,07	138,48	45,25%
	36050A07200273	158,01	95,30	60,31%
	36050A07200274	204,52	147,93	72,33%
	36050A07200275	676,45	642,23	94,94%
	36050A07200276	775,98	775,98	100,00%
	36050A07200277	60,61	60,61	100,00%
	36050A07200278	1589,08	1182,44	74,41%
	36050A07200279	619,09	161,18	26,04%
	36050A07200283	479,95	479,95	100,00%
	36050A07200284	538,03	538,03	100,00%
	36050A07200285	323,32	323,32	100,00%
	36050A07200286	207,39	137,58	66,34%
	36050A07200287	196,71	196,71	100,00%
	36050A07200297	1090,89	163,34	14,97%

Plano Nº 0262A-0203	Referencia Catastral	Superficie (m ²)	Superficie Afectada (m ²)	Porcentaxe Afectada
	36050A07200298	895,80	148,20	16,54%
	36050A07200299	200,18	66,55	33,24%
	36050A07200300	945,87	712,84	75,36%
	36050A07200313	542,07	49,86	9,20%
	36050A07200314	547,98	66,85	12,20%
	36050A07200315	627,16	105,13	16,76%
	36050A07200318	333,45	5,67	1,70%
	36050A07200319	211,27	27,04	12,80%
	36050A07200320	356,85	93,88	26,31%
	36050A07200321	306,12	75,01	24,50%
	36050A07200322	354,21	121,33	34,25%
	36050A07200323	693,74	143,72	20,72%
	36050A07200324	49,59	49,59	100,00%
	36050A07200325	67,01	61,96	92,46%
	36050A07200326	34,24	14,11	41,23%
	36050A07200388	451,70	68,73	15,21%
	36050A07200389	479,47	133,58	27,86%
	36050A07200390	307,85	98,79	32,09%
	36050A07200391	344,39	119,85	34,80%
	36050A07200392	426,45	21,11	4,95%
	36050A07200396	107,01	106,59	99,61%
	36050A07200397	211,53	134,60	63,63%
	36050A07200398	193,73	70,21	36,24%
	36050A07200399	173,31	57,73	33,31%
	36050A07200400	192,73	56,48	29,31%
	36050A07200401	937,66	226,31	24,14%
	36050A07200402	252,11	63,56	25,21%
	36050A07200403	292,09	73,83	25,28%
	36050A07200404	392,48	134,32	34,22%
	36050A07200405	222,49	93,16	41,87%
	36050A07200406	507,89	159,08	31,32%
	36050A07200407	277,07	131,19	47,35%
	36050A07200408	265,05	131,46	49,60%
	36050A07200409	956,32	908,99	95,05%
	36050A07200410	339,58	45,45	13,38%
	36050A07200411	63,29	54,46	86,05%
	36050A07200412	96,14	96,14	100,00%
	36050A07200413	70,73	70,73	100,00%
	36050A07200414	96,99	96,99	100,00%
	36050A07200415	49,99	49,99	100,00%
	36050A07200416	74,17	74,17	100,00%
	36050A07200417	84,59	84,59	100,00%
	36050A07200418	80,59	80,59	100,00%
	36050A07200419	66,44	66,44	100,00%
	36050A07200420	57,18	57,18	100,00%

Plano Nº 0262A-0203	Referencia Catastral	Superficie (m ²)	Superficie Afectada (m ²)	Porcentaxe Afectada
	36050A07200421	77,03	77,03	100,00%
	36050A07200422	70,16	70,16	100,00%
	36050A07200423	82,34	82,34	100,00%
	36050A07200424	174,32	174,32	100,00%
	36050A07200425	111,98	111,98	100,00%
	36050A07200426	233,58	167,46	71,69%
	36050A07200428	296,89	77,82	26,21%
	36050A07200430	33,99	23,54	69,25%
	36050A07200432	3065,45	176,02	5,74%
	36050A07200435	2733,36	399,12	14,60%
	36050A07200438	2350,48	10,98	0,47%
	36050A07200439	718,19	120,42	16,77%
	36050A07200440	1724,35	632,83	36,70%
	36050A07200442	645,59	645,59	100,00%
	36050A07200443	288,59	288,59	100,00%
	36050A07200444	429,42	426,87	99,41%
	36050A07200445	668,34	544,68	81,50%
	36050A07200446	279,73	167,15	59,75%
	36050A07200447	193,73	93,52	48,27%
	36050A07200448	462,59	181,68	39,27%
	36050A07200449	252,65	53,05	21,00%
	36050A07200450	242,06	63,69	26,31%
	36050A07200451	263,41	61,83	23,47%
	36050A07200452	224,56	52,00	23,16%
	36050A07200453	227,08	63,02	27,75%
	36050A07200454	90,33	84,84	93,92%
	36050A07200457	619,15	449,08	72,53%
	36050A07200458	371,35	217,85	58,67%
	36050A07200459	658,73	433,08	65,74%
	36050A07200460	405,72	405,72	100,00%
	36050A07200461	373,94	373,94	100,00%
	36050A07200462	286,00	176,05	61,55%
	36050A07200463	86,74	6,08	7,01%
	36050A07200464	93,90	93,90	100,00%
	36050A07200465	1484,05	1132,11	76,29%
	36050A07200466	214,24	214,24	100,00%
	36050A07200467	122,21	122,21	100,00%
	36050A07200468	388,36	388,36	100,00%
	36050A07200469	175,86	175,86	100,00%
	36050A07200470	101,68	101,68	100,00%
	36050A07200471	322,05	322,05	100,00%
	36050A07200472	134,79	134,79	100,00%
	36050A07200473	91,22	91,22	100,00%
	36050A07200474	64,20	64,20	100,00%
	36050A07200475	110,48	109,72	99,31%

Plano Nº 0262A-0203	Referencia Catastral	Superficie (m²)	Superficie Afectada (m²)	Porcentaxe Afectada
	36050A07200476	150,09	132,31	88,15%
	36050A07200477	162,11	151,54	93,48%
	36050A07200478	236,71	236,71	100,00%
	36050A07200479	229,47	229,47	100,00%
	36050A07200480	264,27	254,90	96,45%
	36050A07200481	296,67	250,32	84,38%
	36050A07200482	251,68	251,68	100,00%
	36050A07200484	726,73	726,73	100,00%
	36050A07200497	328,67	328,67	100,00%
	36050A07200498	238,32	216,74	90,94%
	36050A07200499	485,64	19,18	3,95%
	36050A07200500	2315,11	1789,13	77,28%
	36050A07200552	1235,00	5,67	0,46%
	36050A07200557	167,46	167,46	100,00%
	36050A07200558	119,01	119,01	100,00%
	36050A07201271	285,04	45,94	16,12%

Plano Nº 0262A-0204	Referencia Catastral	Superficie (m ²)	Superficie Afectada (m ²)	Porcentaxe Afectada
	36050A02900024	6258,20	3039,89	48,57%
	36050A02900026	788,58	84,88	10,76%
	36050A02900027	460,68	116,66	25,32%
	36050A02900028	3075,69	977,30	31,78%
	36050A02900029	4620,06	2813,24	60,89%
	36050A02900033	873,48	792,72	90,75%
	36050A02900036	801,80	757,74	94,50%
	36050A02900037	2475,64	2463,63	99,51%
	36050A02900038	610,84	554,62	90,80%
	36050A02900041	1369,95	42,37	3,09%
	36050A02900063	365,38	93,03	25,46%
	36050A02900065	404,40	62,87	15,55%
	36050A02900066	1261,71	696,26	55,18%
	36050A02900068	983,38	836,69	85,08%
	36050A02900069	402,14	284,38	70,72%
	36050A02900070	298,31	189,85	63,64%
	36050A02900071	424,97	268,42	63,16%
	36050A02900072	861,92	560,79	65,06%
	36050A02900073	565,15	393,38	69,60%
	36050A02900074	540,91	393,76	72,80%
	36050A02900075	362,77	259,80	71,61%
	36050A02900076	392,63	228,65	58,24%
	36050A02900077	436,63	232,16	53,17%
	36050A02900078	1639,79	746,34	45,51%
	36050A02900080	726,44	52,32	7,20%
	36050A02900082	1684,00	17,23	1,02%
	36050A02900083	666,71	29,12	4,37%
	36050A02900084	531,84	29,09	5,47%
	36050A02900085	651,35	59,32	9,11%
	36050A02900086	2416,00	31,02	1,28%
	36050A02900094	558,53	405,02	72,52%
	36050A02900095	498,87	284,61	57,05%
	36050A02900096	684,95	304,09	44,40%
	36050A02900097	336,86	278,74	82,75%
	36050A02900098	619,16	302,78	48,90%
	36050A02900099	319,84	261,95	81,90%
	36050A02900100	342,80	96,44	28,13%
	36050A02900101	354,84	354,84	100,00%
	36050A02900102	324,77	98,33	30,28%
	36050A02900103	1285,58	994,89	77,39%
	36050A02900104	512,11	459,29	89,69%
	36050A02900105	457,61	434,19	94,88%
	36050A02900106	954,61	933,13	97,75%
	36050A02900107	1747,91	1473,84	84,32%
	36050A02900108	926,00	925,99	100,00%

Plano Nº 0262A-0204	Referencia Catastral	Superficie (m ²)	Superficie Afectada (m ²)	Porcentaxe Afectada
	36050A02900109	566,00	552,05	97,54%
	36050A02900110	183,00	171,17	93,53%
	36050A02900111	209,91	195,42	93,10%
	36050A02900112	587,05	567,84	96,73%
	36050A02900113	95,00	88,13	92,77%
	36050A02900114	808,09	785,55	97,21%
	36050A02900115	79,10	73,46	92,87%
	36050A02900116	141,90	129,23	91,08%
	36050A02900117	443,91	422,64	95,21%
	36050A02900118	518,00	509,98	98,45%
	36050A02900119	886,00	781,04	88,15%
	36050A02900120	494,00	394,70	79,90%
	36050A02900121	243,00	238,35	98,09%
	36050A02900122	592,00	592,00	100,00%
	36050A02900123	205,14	205,14	100,00%
	36050A02900124	408,61	408,61	100,00%
	36050A02900125	333,11	261,58	78,53%
	36050A02900126	586,33	29,29	5,00%
	36050A02900127	543,43	332,53	61,19%
	36050A02900128	201,00	201,00	100,00%
	36050A02900129	330,36	330,36	100,00%
	36050A02900130	117,38	117,38	100,00%
	36050A02900131	118,67	111,24	93,74%
	36050A02900133	690,30	660,08	95,62%
	36050A02900134	413,73	60,55	14,64%
	36050A02900135	406,82	57,54	14,14%
	36050A02900136	391,39	41,44	10,59%
	36050A02900137	955,65	9,22	0,96%
	36050A02900145	309,53	30,72	9,92%
	36050A02900146	223,25	50,33	22,54%
	36050A02900147	304,92	89,52	29,36%
	36050A02900148	467,64	196,77	42,08%
	36050A02900149	465,53	304,65	65,44%
	36050A02900150	190,02	60,90	32,05%
	36050A02900152	81,50	17,46	21,43%
	36050A02900153	121,56	121,56	100,00%
	36050A02900154	90,11	90,11	100,00%
	36050A02900155	201,44	190,80	94,72%
	36050A02900156	45,90	45,90	100,00%
	36050A02900157	30,80	30,80	100,00%
	36050A02900158	86,45	86,45	100,00%
	36050A02900159	55,29	55,29	100,00%
	36050A02900160	485,04	274,09	56,51%
	36050A02900161	835,59	524,80	62,81%
	36050A02900162	713,46	413,99	58,03%

Plano Nº 0262A-0204	Referencia Catastral	Superficie (m ²)	Superficie Afectada (m ²)	Porcentaxe Afectada
	36050A02900163	62,98	45,76	72,66%
	36050A02900164	3331,38	805,58	24,18%
	36050A02900166	4272,47	3770,09	88,24%
	36050A02900167	437,75	353,10	80,66%
	36050A02900168	596,01	276,06	46,32%
	36050A02900169	684,78	172,79	25,23%
	36050A02900170	502,63	102,78	20,45%
	36050A02900171	597,73	78,11	13,07%
	36050A02900172	656,18	17,25	2,63%
	36050A02900178	188,11	136,62	72,63%
	36050A02900179	183,99	134,95	73,35%
	36050A02900180	221,83	143,10	64,51%
	36050A02900181	934,24	647,00	69,25%
	36050A02900182	437,05	234,38	53,63%
	36050A02900199	434,62	117,04	26,93%
	36050A02900201	121,90	121,90	100,00%
	36050A02900202	87,00	87,00	100,00%
	36050A02908000	237,91	237,91	100,00%
	36050A02908001	65,03	65,03	100,00%
	36050A03000025	573,74	219,96	38,34%
	36050A03000026	833,25	825,80	99,11%
	36050A03000027	752,00	596,73	79,35%
	36050A03000028	650,51	494,89	76,08%
	36050A03000029	559,46	363,12	64,90%
	36050A03000030	720,04	249,18	34,61%
	36050A03000031	686,23	539,45	78,61%
	36050A03000032	731,55	164,00	22,42%
	36050A03000037	2756,45	11,77	0,43%
	36050A03000038	1474,87	523,93	35,52%
	36050A03000042	2123,51	609,86	28,72%
	36050A03000043	1579,03	389,04	24,64%
	36050A03000044	949,55	595,39	62,70%
	36050A03000045	882,45	882,45	100,00%
	36050A03000046	667,32	667,32	100,00%
	36050A03000047	453,56	453,56	100,00%
	36050A03000048	355,62	355,62	100,00%
	36050A03000049	317,98	220,15	69,23%
	36050A03000050	5539,84	763,39	13,78%
	36050A03000051	314,38	296,70	94,38%
	36050A03000052	207,59	207,59	100,00%
	36050A03000053	224,75	224,75	100,00%
	36050A03000054	178,51	178,51	100,00%
	36050A03000055	377,57	377,57	100,00%
	36050A03000056	292,11	292,11	100,00%
	36050A03000057	302,73	302,73	100,00%

Plano Nº 0262A-0204	Referencia Catastral	Superficie (m ²)	Superficie Afectada (m ²)	Porcentaxe Afectada
	36050A03000058	361,25	361,25	100,00%
	36050A03000059	303,77	303,77	100,00%
	36050A03000060	431,15	431,15	100,00%
	36050A03000061	416,04	416,04	100,00%
	36050A03000062	355,62	340,75	95,82%
	36050A03000063	374,22	310,53	82,98%
	36050A03000064	577,52	377,72	65,40%
	36050A03000065	996,17	581,61	58,38%
	36050A03000068	2356,27	588,89	24,99%
	36050A03000069	1625,71	543,64	33,44%
	36050A03000070	1680,89	512,22	30,47%
	36050A03000072	223,31	6,21	2,78%
	36050A03000076	540,39	157,97	29,23%
	36050A03000077	517,22	513,40	99,26%
	36050A03000078	1129,18	1129,18	100,00%
	36050A03000079	355,11	355,11	100,00%
	36050A03000080	311,03	311,03	100,00%
	36050A03000081	280,42	280,42	100,00%
	36050A03000082	287,25	287,25	100,00%
	36050A03000083	313,02	313,02	100,00%
	36050A03000084	1893,00	320,38	16,92%
	36050A03000092	2940,93	989,35	33,64%
	36050A03000093	2653,95	2653,95	100,00%
	36050A03000094	1242,09	374,38	30,14%
	36050A03000096	357,90	141,36	39,50%
	36050A03000097	355,23	146,45	41,23%
	36050A03000098	5297,17	2055,76	38,81%
	36050A03000099	363,92	363,92	100,00%
	36050A03000100	1774,15	1751,11	98,70%
	36050A03000109	2687,11	51,89	1,93%
	36050A03000111	361,73	21,64	5,98%
	36050A03000112	193,76	107,50	55,48%
	36050A03000113	148,35	142,73	96,21%
	36050A03000114	122,47	122,47	100,00%
	36050A03000115	94,33	94,33	100,00%
	36050A03000116	75,21	75,21	100,00%
	36050A03000117	59,69	59,69	100,00%
	36050A03000118	46,88	46,88	100,00%
	36050A03000261	4515,31	2120,86	46,97%
	36050A03000262	2294,86	928,01	40,44%
	36050A03000579	7171,15	54,01	0,75%
	36050A03000589	37298,45	4698,86	12,60%
	36050A03000597	32819,29	7820,04	23,83%
	36050A03000612	1539,34	1014,05	65,88%
	36050A03000613	1385,48	783,70	56,57%

Plano Nº 0262A-0204	Referencia Catastral	Superficie (m ²)	Superficie Afectada (m ²)	Porcentaxe Afectada
	36050A03000618	683,62	399,18	58,39%
	36050A03000619	761,06	426,33	56,02%
	36050A03000620	5685,73	2925,65	51,46%
	36050A03000621	986,76	838,66	84,99%
	36050A03000623	1211,50	644,88	53,23%
	36050A03000624	744,36	342,72	46,04%
	36050A03000625	1335,25	666,25	49,90%
	36050A03000626	675,80	366,26	54,20%
	36050A03000627	542,55	272,93	50,31%
	36050A03000628	361,35	180,79	50,03%
	36050A03000629	476,01	244,61	51,39%
	36050A03000630	514,08	285,61	55,56%
	36050A03000631	535,45	299,34	55,90%
	36050A03000632	1920,87	1611,69	83,90%
	36050A03000633	499,98	469,24	93,85%
	36050A03000634	414,58	397,27	95,82%
	36050A03000635	832,23	330,64	39,73%
	36050A03000639	1891,58	641,21	33,90%
	36050A03000645	758,98	332,11	43,76%
	36050A03000665	782,26	158,41	20,25%
	36050A03000666	762,46	599,89	78,68%
	36050A03000667	352,00	313,96	89,19%
	36050A03000668	301,97	282,50	93,55%
	36050A03000669	659,72	653,14	99,00%
	36050A03000670	208,15	208,15	100,00%
	36050A03000671	1791,89	1161,47	64,82%
	36050A03000672	1153,75	453,81	39,33%
	36050A03000673	465,00	62,47	13,44%
	36050A03000693	438,63	438,63	100,00%
	36050A03000694	269,68	269,68	100,00%
	36050A03000699	2246,46	485,58	21,62%
	36050A03000737	2014,43	168,80	8,38%
	36050A03000762	777,01	85,26	10,97%
	36050A03000763	677,23	151,80	22,42%
	36050A03000764	2117,20	401,21	18,95%
	36050A03000771	3666,36	186,58	5,09%
	36050A03000772	217,83	102,36	46,99%
	36050A03000773	579,08	322,86	55,75%
	36050A03000774	580,16	360,48	62,13%
	36050A03000775	675,48	440,05	65,15%
	36050A03000777	1073,80	604,48	56,29%
	36050A03000778	1265,71	700,03	55,31%
	36050A03000779	691,29	505,25	73,09%
	36050A03000780	405,60	405,60	100,00%
	36050A03000781	581,51	581,51	100,00%

Plano Nº 0262A-0204	Referencia Catastral	Superficie (m ²)	Superficie Afectada (m ²)	Porcentaxe Afectada
	36050A03000782	599,30	599,30	100,00%
	36050A03000783	469,60	469,06	99,88%
	36050A03000784	432,58	407,76	94,26%
	36050A03000785	1007,01	798,10	79,25%
	36050A03000786	1176,11	270,79	23,02%
	36050A03000787	166,91	166,91	100,00%
	36050A03000788	509,51	509,51	100,00%
	36050A03000789	310,86	288,29	92,74%
	36050A03000790	464,61	173,91	37,43%
	36050A03000791	2236,45	124,34	5,56%
	36050A03000797	1318,89	295,10	22,38%
	36050A03000805	7950,50	2666,79	33,54%
	36050A03000806	8978,98	2079,37	23,16%
	36050A03000811	2601,60	760,61	29,24%
	36050A03000812	5587,31	3549,64	63,53%
	36050A03000813	1416,98	1298,67	91,65%
	36050A03000814	1548,72	1214,04	78,39%
	36050A03000818	419,68	419,68	100,00%
	36050A03000819	21044,17	2922,71	13,89%
	36050A03000855	39,69	20,55	51,78%
	36050A03000860	2264,46	1734,70	76,61%
	36050A030008003	172,58	172,44	99,92%
	36050A03200016	3627,24	162,37	4,48%
	36050A03200017	481,31	435,52	90,49%
	36050A03200018	391,28	228,22	58,33%
	36050A03200019	410,77	166,55	40,55%
	36050A03200020	597,72	223,24	37,35%
	36050A03200021	779,84	144,87	18,58%
	36050A03200077	5718,85	1781,88	31,16%
	36050A03200079	370,35	342,97	92,61%
	36050A03200080	502,81	350,15	69,64%
	36050A03200081	408,56	217,55	53,25%
	36050A03200082	553,78	270,60	48,86%
	36050A03200083	952,82	411,53	43,19%
	36050A03200084	700,64	86,04	12,28%
	36050A03200085	2030,93	260,30	12,82%
	36050A03200089	781,00	277,98	35,59%
	36050A03200090	518,99	274,22	52,84%
	36050A03200091	516,00	296,53	57,47%
	36050A03200092	411,08	264,12	64,25%
	36050A03200094	529,00	368,74	69,70%
	36050A03200095	566,00	392,05	69,27%
	36050A03200098	4687,07	3013,91	64,30%
	36050A03200099	4686,59	4646,79	99,15%
	36050A03200103	1387,95	66,16	4,77%

Plano Nº 0262A-0204	Referencia Catastral	Superficie (m ²)	Superficie Afectada (m ²)	Porcentaxe Afectada
	36050A03200104	1369,98	293,52	21,43%
	36050A03200105	576,41	529,87	91,93%
	36050A03200106	655,11	169,07	25,81%
	36050A03200108	1094,89	46,86	4,28%
	36050A03200109	899,71	811,54	90,20%
	36050A03200110	572,48	572,48	100,00%
	36050A03200111	650,08	650,08	100,00%
	36050A03200112	399,31	399,31	100,00%
	36050A03200113	3772,37	1396,71	37,02%
	36050A03200114	3010,81	722,56	24,00%
	36050A03200117	1066,20	328,72	30,83%
	36050A03200118	472,00	426,53	90,37%
	36050A03200119	377,58	377,58	100,00%
	36050A03200120	76,57	74,69	97,55%
	36050A03200121	85,43	17,06	19,97%
	36050A03200126	564,09	422,76	74,95%
	36050A03200127	706,01	520,10	73,67%
	36050A03200128	162,48	114,06	70,20%
	36050A03200129	502,24	359,12	71,50%
	36050A03200130	527,47	382,53	72,52%
	36050A03200131	458,35	339,19	74,00%
	36050A03200132	777,06	676,64	87,08%
	36050A03200134	817,54	78,94	9,66%
	36050A03200135	631,71	131,36	20,79%
	36050A03200136	649,05	165,90	25,56%
	36050A03200137	1541,02	1313,89	85,26%
	36050A03200138	598,50	540,60	90,33%
	36050A03200139	126,06	79,51	63,08%
	36050A03200140	138,38	68,38	49,42%
	36050A03200141	281,37	180,20	64,04%
	36050A03200142	225,07	211,96	94,17%
	36050A03200143	285,57	285,57	100,00%
	36050A03200144	535,95	535,95	100,00%
	36050A03200145	363,10	362,40	99,81%
	36050A03200146	472,40	373,10	78,98%
	36050A03200147	373,54	175,85	47,08%
	36050A03200148	1244,11	36,85	2,96%
	36050A03200151	933,24	341,72	36,62%
	36050A03200152	753,82	351,41	46,62%
	36050A03200153	93,04	93,04	100,00%
	36050A03200154	98,61	98,61	100,00%
	36050A03200159	68,37	16,96	24,81%
	36050A03200160	86,70	60,37	69,63%
	36050A03200161	79,33	79,24	99,89%
	36050A03200162	76,49	76,49	100,00%

Plano Nº 0262A-0204	Referencia Catastral	Superficie (m ²)	Superficie Afectada (m ²)	Porcentaxe Afectada
	36050A03200163	151,32	93,39	61,72%
	36050A03200164	422,02	306,35	72,59%
	36050A03200165	114,20	114,20	100,00%
	36050A03200170	180,42	6,00	3,33%
	36050A03200172	252,09	97,69	38,75%
	36050A03200173	273,62	202,34	73,95%
	36050A03200174	336,24	322,47	95,91%
	36050A03200175	304,90	304,90	100,00%
	36050A03200176	291,01	291,01	100,00%
	36050A03200177	312,77	312,77	100,00%
	36050A03200178	311,79	311,79	100,00%
	36050A03200179	584,67	573,14	98,03%
	36050A03200180	159,44	159,44	100,00%
	36050A03200181	1524,06	251,58	16,51%
	36050A03200218	329,58	96,91	29,41%
	36050A03200219	368,05	317,11	86,16%
	36050A03200230	3098,56	397,32	12,82%
	36050A03200232	304,18	84,89	27,91%
	36050A03200233	282,02	86,98	30,84%
	36050A03200234	340,28	110,60	32,50%
	36050A03200235	345,88	137,21	39,67%
	36050A03200236	388,66	178,65	45,97%
	36050A03200237	812,06	357,41	44,01%
	36050A03200238	473,59	206,46	43,59%
	36050A03200239	187,59	132,27	70,51%
	36050A03200241	302,00	87,91	29,11%
	36050A03200242	266,69	33,18	12,44%
	36050A03200271	262,73	227,91	86,75%
	36050A03200272	268,26	268,26	100,00%
	36050A03200273	90,22	90,22	100,00%
	36050A03200274	1583,70	1484,57	93,74%
	36050A03200275	269,16	213,66	79,38%
	36050A03200276	368,35	232,54	63,13%
	36050A03200277	345,21	345,21	100,00%
	36050A03200278	324,08	324,08	100,00%
	36050A03200279	117,42	117,42	100,00%
	36050A03200280	163,57	109,12	66,71%
	36050A03200281	255,21	176,12	69,01%
	36050A03200282	66,08	33,53	50,75%
	36050A03200283	51,28	32,88	64,12%
	36050A03200284	60,44	50,93	84,27%
	36050A03200285	70,02	69,12	98,71%
	36050A03200286	56,36	56,36	100,00%
	36050A03200287	1682,68	257,78	15,32%
	36050A03200290	971,98	62,08	6,39%

Plano Nº 0262A-0204	Referencia Catastral	Superficie (m ²)	Superficie Afectada (m ²)	Porcentaje Afectada
	36050A03200291	1636,71	1307,20	79,87%
	36050A03200292	822,30	486,62	59,18%
	36050A03200293	1958,26	1117,14	57,05%
	36050A03200295	5316,90	1117,29	21,01%
	36050A03200297	2165,89	231,53	10,69%
	36050A03200299	493,83	321,19	65,04%
	36050A03200300	1104,79	1010,20	91,44%
	36050A03200301	661,38	464,27	70,20%
	36050A03200302	1187,44	744,28	62,68%
	36050A03200303	1072,49	709,95	66,20%
	36050A03200304	1921,19	1427,21	74,29%
	36050A03200305	1579,97	426,46	26,99%
	36050A03200306	857,30	48,45	5,65%
	36050A03200312	1495,17	972,85	65,07%
	36050A03200313	1652,43	1271,58	76,95%
	36050A03200314	469,98	443,01	94,26%
	36050A03200315	522,44	503,93	96,46%
	36050A03200325	90,93	90,93	100,00%
	36050A03200331	202,36	53,20	26,29%
	36050A03200334	557,69	366,92	65,79%
	36050A03200335	392,75	264,01	67,22%
	36050A03200336	173,00	99,85	57,72%
	36050A03200337	532,00	247,10	46,45%
	36050A03200338	524,99	151,80	28,91%
	36050A03200339	524,72	24,99	4,76%
	36050A03208140	391,28	332,49	84,97%
	36050A03300001	1547,23	1360,49	87,93%
	36050A03300002	1204,65	900,61	74,76%
	36050A03300003	766,72	591,63	77,16%
	36050A03300004	252,72	165,40	65,45%
	36050A03300005	285,17	86,96	30,50%
	36050A03300006	303,82	209,64	69,00%
	36050A03300007	1010,94	677,21	66,99%
	36050A03300008	604,81	331,74	54,85%
	36050A03300009	922,42	466,06	50,53%
	36050A03300010	356,26	236,94	66,51%
	36050A03300011	2595,33	1409,61	54,31%
	36050A03300012	6284,94	3666,76	58,34%
	36050A03300013	647,23	647,23	100,00%
	36050A03300016	5901,23	834,14	14,13%
	36050A03300017	1812,56	667,54	36,83%
	36050A03300018	1087,63	524,79	48,25%
	36050A03300019	1305,16	518,90	39,76%
	36050A03300020	210,71	107,75	51,14%
	36050A03300021	1524,01	512,46	33,63%

Plano Nº 0262A-0204	Referencia Catastral	Superficie (m ²)	Superficie Afectada (m ²)	Porcentaxe Afectada
	36050A03300022	4070,08	242,89	5,97%
	36050A03300027	344,33	80,59	23,41%
	36050A03300034	926,03	257,35	27,79%
	36050A03300035	437,48	170,19	38,90%
	36050A03300036	954,54	346,83	36,34%
	36050A03300037	885,93	276,59	31,22%
	36050A03300038	251,15	115,75	46,09%
	36050A03300039	278,38	121,17	43,53%
	36050A03300040	282,26	118,02	41,81%
	36050A03300041	1342,29	639,49	47,64%
	36050A03300042	919,98	392,01	42,61%
	36050A03300043	3423,25	1693,86	49,48%
	36050A03300044	3443,52	1384,53	40,21%
	36050A03300053	53,22	16,05	30,16%
	36050A03300054	59,03	59,03	100,00%
	36050A03300055	54,83	54,83	100,00%
	36050A03300056	38,90	38,76	99,65%
	36050A03300057	446,84	446,84	100,00%
	36050A03300058	392,87	387,19	98,55%
	36050A03300059	287,83	139,09	48,32%
	36050A03300062	383,66	14,00	3,65%
	36050A03300063	103,74	20,40	19,67%
	36050A03300065	129,75	63,94	49,28%
	36050A03300066	433,71	387,09	89,25%
	36050A03300067	70,37	70,37	100,00%
	36050A03300068	123,09	116,07	94,29%
	36050A03300070	1920,70	1920,70	100,00%
	36050A03300079	5349,37	4004,55	74,86%
	36050A03300080	469,06	367,46	78,34%
	36050A03300081	338,06	258,24	76,39%
	36050A03300082	499,63	396,60	79,38%
	36050A03300083	476,35	396,70	83,28%
	36050A03300084	643,67	559,73	86,96%
	36050A03300085	645,10	645,10	100,00%
	36050A03300086	1318,44	1140,96	86,54%
	36050A03300087	641,56	83,20	12,97%
	36050A03300174	105,73	105,73	100,00%
	36050A03300175	61,14	61,14	100,00%
	36050A03300176	36,19	36,19	100,00%
	36050A03300604	581,04	581,04	100,00%
	36050A03300605	516,47	483,38	93,59%
	36050A03500001	26,32	19,26	73,17%
	36050A03500002	62,24	22,19	35,65%
	36050A03500003	60,69	22,38	36,88%
	36050A03500004	52,89	7,99	15,11%

Plano Nº 0262A-0204	Referencia Catastral	Superficie (m ²)	Superficie Afectada (m ²)	Porcentaxe Afectada
	36050A03500005	100,49	100,49	100,00%
	36050A03500006	73,31	73,31	100,00%
	36050A03500007	110,87	110,87	100,00%
	36050A03500008	217,82	217,82	100,00%
	36050A03500009	302,01	302,01	100,00%
	36050A03500010	368,84	361,64	98,05%
	36050A03500011	390,03	277,05	71,03%
	36050A03500015	66,36	22,00	33,15%
	36050A03500016	122,38	10,83	8,85%
	36050A03500017	198,67	42,41	21,35%
	36050A03500019	48,19	48,19	100,00%
	36050A03500020	89,68	54,52	60,80%
	36050A03500024	537,23	330,08	61,44%
	36050A03500025	264,46	145,27	54,93%
	36050A03500026	186,24	114,93	61,71%
	36050A03500027	406,73	146,43	36,00%
	36050A03500028	125,96	125,96	100,00%
	36050A03500029	76,68	76,68	100,00%
	36050A03500030	78,48	78,48	100,00%
	36050A03500031	134,15	134,15	100,00%
	36050A03500032	61,08	41,75	68,36%
	36050A03500033	136,48	136,48	100,00%
	36050A03500034	95,61	95,61	100,00%
	36050A03500035	143,87	143,87	100,00%
	36050A03500036	163,62	163,62	100,00%
	36050A03500037	113,65	113,65	100,00%
	36050A03500038	169,31	169,31	100,00%
	36050A03500039	62,19	62,19	100,00%
	36050A03500040	96,57	96,57	100,00%
	36050A03500041	71,69	71,69	100,00%
	36050A03500042	99,06	99,06	100,00%
	36050A03500043	41,82	41,82	100,00%
	36050A03500044	225,45	225,45	100,00%
	36050A03500045	145,14	143,40	98,80%
	36050A03500046	137,56	102,12	74,23%
	36050A03500047	260,24	144,22	55,42%
	36050A03500052	1896,68	496,73	26,19%
	36050A03500053	3301,65	1624,92	49,22%
	36050A03500054	148,07	148,07	100,00%
	36050A03500087	104,80	104,80	100,00%
	36050A03500088	172,68	172,68	100,00%
	36050A03500206	195,37	23,12	11,83%
	36050A03500207	118,87	118,42	99,62%
	36050A03500208	276,70	44,42	16,05%
	36050A03500209	64,86	64,46	99,38%

Plano Nº 0262A-0204	Referencia Catastral	Superficie (m ²)	Superficie Afectada (m ²)	Porcentaxe Afectada
	36050A03500210	105,49	40,20	38,11%
	36050A03500211	338,45	280,44	82,86%
	36050A03500212	110,77	110,77	100,00%
	36050A03500213	128,75	128,75	100,00%
	36050A03500214	125,44	125,44	100,00%
	36050A03500215	147,35	147,35	100,00%
	36050A03500216	141,52	141,52	100,00%
	36050A03500217	710,03	710,03	100,00%
	36050A03500218	529,93	529,93	100,00%
	36050A03500219	128,96	104,53	81,06%
	36050A03500220	131,17	90,00	68,61%
	36050A03500221	78,84	12,75	16,17%
	36050A03500222	174,17	174,17	100,00%
	36050A03500223	201,61	201,61	100,00%
	36050A03500224	224,95	224,95	100,00%
	36050A03500225	222,02	222,02	100,00%
	36050A03500226	195,58	190,10	97,19%
	36050A03500227	146,17	13,46	9,21%
	36050A03500228	233,75	226,43	96,87%
	36050A03500229	268,51	165,87	61,77%
	36050A03500230	301,22	77,45	25,71%
	36050A03500237	776,16	204,75	26,38%
	36050A03500244	385,63	385,63	100,00%
	36050A03500245	159,93	159,93	100,00%
	36050A03500246	192,62	192,62	100,00%
	36050A03500247	237,14	237,14	100,00%
	36050A03500248	229,32	229,32	100,00%
	36050A03500249	156,86	140,63	89,65%
	36050A03500250	119,19	41,07	34,46%
	36050A03500251	117,50	31,89	27,14%
	36050A03500252	92,67	11,21	12,10%
	36050A03500253	85,16	10,94	12,84%
	36050A03500255	73,42	12,95	17,64%
	36050A03500256	133,42	52,68	39,49%
	36050A03500261	200,53	43,46	21,67%
	36050A03500262	95,08	49,91	52,50%
	36050A03500263	89,40	89,40	100,00%
	36050A03500264	192,58	192,58	100,00%
	36050A03500265	113,45	113,45	100,00%
	36050A03500266	66,45	66,45	100,00%
	36050A03500267	48,29	48,29	100,00%
	36050A03500268	1184,96	511,93	43,20%
	36050A03500270	640,86	476,42	74,34%
	36050A03500273	1086,24	8,05	0,74%
	36050A03500277	1862,29	1216,23	65,31%

Plano Nº 0262A-0204	Referencia Catastral	Superficie (m ²)	Superficie Afectada (m ²)	Porcentaxe Afectada
	36050A03500278	371,91	142,38	38,28%
	36050A03500279	802,68	475,31	59,22%
	36050A03500280	681,96	367,04	53,82%
	36050A03500281	720,29	399,33	55,44%
	36050A03500282	450,73	336,09	74,57%
	36050A03500283	575,95	426,19	74,00%
	36050A03500284	1332,48	1058,44	79,43%
	36050A03500302	3671,65	98,83	2,69%
	36050A03500303	94,94	94,94	100,00%
	36050A03500304	100,76	100,76	100,00%
	36050A03500305	203,99	203,99	100,00%
	36050A03500306	98,88	98,88	100,00%
	36050A03500307	131,22	131,22	100,00%
	36050A03500308	116,62	116,62	100,00%
	36050A03500309	234,30	233,17	99,52%
	36050A03500310	85,20	85,20	100,00%
	36050A03500311	125,71	125,71	100,00%
	36050A03500312	63,84	63,84	100,00%
	36050A03500313	75,58	69,97	92,58%
	36050A03500315	62,12	62,12	100,00%
	36050A03500316	140,72	58,21	41,37%
	36050A03500317	144,02	46,34	32,18%
	36050A03500318	115,18	54,43	47,26%
	36050A03500320	113,52	64,44	56,77%
	36050A03500322	66,06	54,44	82,40%
	36050A03500326	90,01	89,76	99,72%
	36050A03500327	86,61	86,19	99,51%
	36050A03500328	101,21	101,21	100,00%
	36050A03500329	136,61	132,47	96,97%
	36050A03500332	184,01	23,12	12,56%
	36050A03500333	292,91	63,64	21,73%
	36050A03500334	400,22	69,41	17,34%
	36050A03500335	319,02	68,03	21,33%
	36050A03500336	213,78	129,71	60,67%
	36050A03500338	1172,73	772,82	65,90%
	36050A03500339	1151,06	1151,06	100,00%
	36050A03500340	87,93	85,30	97,01%
	36050A03500341	74,81	74,81	100,00%
	36050A03500342	96,22	70,36	73,13%
	36050A03500343	434,66	239,76	55,16%
	36050A03500344	153,99	153,99	100,00%
	36050A03500345	57,76	57,76	100,00%
	36050A03500346	153,23	153,23	100,00%
	36050A03500347	53,64	53,64	100,00%
	36050A03500348	49,11	49,11	100,00%

Plano Nº 0262A-0204	Referencia Catastral	Superficie (m ²)	Superficie Afectada (m ²)	Porcentaxe Afectada
	36050A03500349	175,09	175,09	100,00%
	36050A03500350	86,13	86,13	100,00%
	36050A03500351	171,65	171,65	100,00%
	36050A03500352	501,58	501,58	100,00%
	36050A03500353	92,10	92,10	100,00%
	36050A03500354	136,09	136,09	100,00%
	36050A03500355	412,23	82,25	19,95%
	36050A03500356	100,80	97,39	96,62%
	36050A03500357	159,90	61,93	38,73%
	36050A03500359	142,42	5,14	3,61%
	36050A03500361	206,14	45,09	21,87%
	36050A03500368	201,14	145,42	72,30%
	36050A03500369	100,84	100,84	100,00%
	36050A03500370	261,01	261,01	100,00%
	36050A03500371	226,94	226,94	100,00%
	36050A03500372	126,41	126,41	100,00%
	36050A03500375	611,75	10,82	1,77%
	36050A03500376	443,86	359,61	81,02%
	36050A03500378	261,18	103,54	39,64%
	36050A03500379	174,55	81,43	46,65%
	36050A03500381	283,15	181,76	64,19%
	36050A03500382	353,61	276,82	78,28%
	36050A03500383	245,63	245,63	100,00%
	36050A03500384	110,72	110,72	100,00%
	36050A03500385	84,37	84,37	100,00%
	36050A03500386	141,98	141,98	100,00%
	36050A03500397	1048,49	317,61	30,29%
	36050A03500398	484,32	351,46	72,57%
	36050A03500399	355,12	308,33	86,82%
	36050A03500400	319,92	311,63	97,41%
	36050A03500401	656,92	593,41	90,33%
	36050A03500402	183,05	94,41	51,58%
	36050A03500403	551,56	303,39	55,01%
	36050A03500404	675,36	408,73	60,52%
	36050A03500406	272,80	95,37	34,96%
	36050A03500407	298,82	246,35	82,44%
	36050A03500408	228,21	192,06	84,16%
	36050A03500436	1123,12	27,94	2,49%
	36050A03500471	3168,36	2970,28	93,75%
	36050A03500472	114,97	114,97	100,00%
	36050A03500473	156,82	86,82	55,36%
	36050A03500475	198,91	31,76	15,97%
	36050A03500589	509,11	116,51	22,89%
	36050A03508000	50,75	50,75	100,00%
	36050A03508001	42,31	42,31	100,00%

Plano Nº 0262A-0204	Referencia Catastral	Superficie (m ²)	Superficie Afectada (m ²)	Porcentaxe Afectada
	36050A03508002	315,08	284,75	90,37%
	36050A03700167	7263,51	3829,68	52,72%
	36050A03700168	7253,98	5909,27	81,46%
	36050A03700169	4322,40	2117,56	48,99%
	36050A03700170	544,16	541,40	99,49%
	36050A03700171	561,16	561,16	100,00%
	36050A03700172	937,70	937,70	100,00%
	36050A03700173	1488,87	681,31	45,76%
	36050A03700189	6808,41	4978,01	73,12%
	36050A03700191	1332,30	1218,67	91,47%
	36050A03700192	3765,62	2324,50	61,73%
	36050A03700212	249,48	249,48	100,00%
	36050A03700213	349,51	349,51	100,00%
	36050A03700214	379,68	379,65	99,99%
	36050A03700215	343,03	319,88	93,25%
	36050A03700216	1274,57	633,85	49,73%
	36050A03700217	477,70	163,04	34,13%
	36050A03700218	409,10	152,46	37,27%
	36050A03700219	489,91	197,51	40,32%
	36050A03700220	781,28	267,21	34,20%
	36050A03700221	776,39	292,55	37,68%
	36050A03700222	985,28	338,20	34,33%
	36050A03700223	935,38	325,19	34,77%
	36050A03700224	1028,46	366,32	35,62%
	36050A03700225	526,35	168,96	32,10%
	36050A03700226	511,23	178,69	34,95%
	36050A03700227	348,92	151,23	43,34%
	36050A03700228	287,31	161,03	56,05%
	36050A03700229	227,57	141,36	62,12%
	36050A03700230	212,03	122,39	57,72%
	36050A03700231	271,80	204,90	75,39%
	36050A03700232	486,66	485,59	99,78%
	36050A03700233	152,29	152,29	100,00%
	36050A03700234	322,99	322,99	100,00%
	36050A03700235	264,82	264,82	100,00%
	36050A03700236	335,52	299,16	89,16%
	36050A03700237	293,50	145,51	49,58%
	36050A03700238	331,48	24,17	7,29%
	36050A03700239	1205,97	1205,97	100,00%
	36050A03700240	143,98	143,98	100,00%
	36050A03700241	127,94	29,17	22,80%
	36050A03700249	588,73	10,42	1,77%
	36050A03700250	1067,03	14,99	1,40%
	36050A03700262	379,84	41,27	10,86%
	36050A03700288	318,07	318,07	100,00%

Plano Nº 0262A-0204	Referencia Catastral	Superficie (m ²)	Superficie Afectada (m ²)	Porcentaxe Afectada
	36050A03700289	254,36	254,36	100,00%
	36050A03700290	209,39	209,20	99,91%
	36050A03700291	316,14	156,32	49,45%
	36050A03700388	68,91	68,91	100,00%
	36050A03700390	325,02	325,02	100,00%
	36050A03700391	833,02	472,24	56,69%
	36050A03800135	1239,89	972,17	78,41%
	36050A03800136	273,18	273,18	100,00%
	36050A03800137	2112,56	48,66	2,30%
	36050A03800148	1339,16	309,50	23,11%
	36050A03800155	1426,60	1426,60	100,00%
	36050A03800157	724,78	584,48	80,64%
	36050A03800159	300,21	115,88	38,60%
	36050A03800160	185,41	48,07	25,93%
	36050A03800161	1995,73	1994,20	99,92%
	36050A03800162	953,96	930,66	97,56%
	36050A03800163	285,32	29,32	10,28%
	36050A03800164	1535,69	638,84	41,60%
	36050A03800165	592,99	537,45	90,63%
	36050A03800166	371,30	365,07	98,32%
	36050A03800167	802,03	336,22	41,92%
	36050A03800168	491,53	368,32	74,93%
	36050A03800170	253,75	29,90	11,78%
	36050A03800171	97,99	49,24	50,25%
	36050A03800172	157,41	112,52	71,49%
	36050A03800173	799,96	603,25	75,41%
	36050A03800174	467,17	326,52	69,89%
	36050A03800175	570,17	392,87	68,90%
	36050A03800176	497,63	361,98	72,74%
	36050A03800177	1050,62	655,05	62,35%
	36050A03800178	95,61	95,61	100,00%
	36050A03800179	770,22	759,84	98,65%
	36050A03800180	232,88	204,85	87,97%
	36050A03800181	221,79	187,58	84,57%
	36050A03800182	227,45	183,66	80,75%
	36050A03800183	215,49	215,49	100,00%
	36050A03800184	988,17	838,26	84,83%
	36050A03800185	348,41	343,16	98,49%
	36050A03800186	203,06	90,04	44,34%
	36050A03800193	115,14	115,14	100,00%
	36050A03800195	279,92	279,92	100,00%
	36050A03800196	227,59	227,59	100,00%
	36050A03800197	192,73	192,73	100,00%
	36050A03800198	247,10	247,10	100,00%
	36050A03800199	264,21	257,79	97,57%

Plano Nº 0262A-0204	Referencia Catastral	Superficie (m ²)	Superficie Afectada (m ²)	Porcentaje Afectada
	36050A03800200	396,45	52,23	13,17%
	36050A03800201	426,57	127,41	29,87%
	36050A03800203	465,50	192,82	41,42%
	36050A03800204	377,54	122,43	32,43%
	36050A03800205	286,47	130,40	45,52%
	36050A03800206	296,58	217,52	73,34%
	36050A03800207	250,86	219,20	87,38%
	36050A03800208	381,21	381,07	99,96%
	36050A03800209	710,66	438,56	61,71%
	36050A03800210	93,33	93,33	100,00%
	36050A03800211	336,92	336,92	100,00%
	36050A03800212	201,22	113,27	56,29%
	36050A03800223	67,35	8,54	12,68%
	36050A03800225	161,76	72,34	44,72%
	36050A03800226	69,62	69,62	100,00%
	36050A03800227	87,22	87,22	100,00%
	36050A03800228	83,76	83,76	100,00%
	36050A03800229	136,23	136,23	100,00%
	36050A03800230	117,09	91,66	78,28%
	36050A03800232	165,16	163,23	98,83%
	36050A03800233	218,62	212,26	97,09%
	36050A03800234	183,88	183,88	100,00%
	36050A03800235	118,38	118,38	100,00%
	36050A03800237	218,00	218,00	100,00%
	36050A03800238	178,60	178,60	100,00%
	36050A03800239	353,61	339,91	96,12%
	36050A03800240	85,81	85,81	100,00%
	36050A03800241	339,61	339,61	100,00%
	36050A03800242	309,26	309,26	100,00%
	36050A03800243	91,97	91,97	100,00%
	36050A03800244	142,22	142,22	100,00%
	36050A03800245	98,23	98,23	100,00%
	36050A03800246	73,58	73,58	100,00%
	36050A03800247	104,43	104,43	100,00%
	36050A03800248	89,92	89,92	100,00%
	36050A03800249	84,13	84,13	100,00%
	36050A03800250	64,65	64,65	100,00%
	36050A03800251	39,74	39,74	100,00%
	36050A03800265	93,41	88,23	94,45%
	36050A03800269	1474,16	1474,16	100,00%
	36050A03800270	1879,07	1744,52	92,84%
	36050A03800273	1101,87	990,84	89,92%
	36050A03800274	327,33	110,59	33,79%
	36050A03800275	1084,20	986,80	91,02%
	36050A03800276	284,61	284,61	100,00%

Plano Nº 0262A-0204	Referencia Catastral	Superficie (m ²)	Superficie Afectada (m ²)	Porcentaxe Afectada
	36050A03800277	806,31	806,31	100,00%
	36050A03800278	297,00	297,00	100,00%
	36050A03800279	286,30	286,30	100,00%
	36050A03800280	386,62	386,62	100,00%
	36050A03800281	432,25	432,25	100,00%
	36050A03800283	180,99	180,99	100,00%
	36050A03800284	268,66	245,28	91,30%
	36050A03800285	481,69	481,69	100,00%
	36050A03800286	265,43	265,43	100,00%
	36050A03800287	138,09	138,09	100,00%
	36050A03800288	124,87	124,87	100,00%
	36050A03800289	245,87	187,19	76,14%
	36050A03800304	1348,64	188,48	13,98%
	36050A03800306	577,35	336,56	58,29%
	36050A03800307	627,17	273,25	43,57%
	36050A03800308	582,59	275,92	47,36%
	36050A03800309	1255,85	607,84	48,40%
	36050A03800311	715,09	354,86	49,62%
	36050A03800312	351,47	351,47	100,00%
	36050A03800313	223,55	223,55	100,00%
	36050A03800314	951,77	951,77	100,00%
	36050A03800315	650,71	650,55	99,98%
	36050A03800316	456,24	50,38	11,04%
	36050A03800332	881,33	582,83	66,13%
	36050A03800333	447,18	191,31	42,78%
	36050A03800334	314,53	123,99	39,42%
	36050A03800335	472,88	147,19	31,13%
	36050A03800336	643,95	492,52	76,48%
	36050A03800337	387,31	305,56	78,89%
	36050A03800338	767,31	621,19	80,96%
	36050A03800339	744,35	744,34	100,00%
	36050A03800340	464,04	464,04	100,00%
	36050A03800347	2030,87	200,73	9,88%
	36050A03800351	1739,36	973,70	55,98%
	36050A03800352	892,55	478,66	53,63%
	36050A03800353	724,36	422,17	58,28%
	36050A03800354	726,67	386,58	53,20%
	36050A03800355	527,05	310,56	58,92%
	36050A03800356	226,18	226,18	100,00%
	36050A03800357	495,84	180,37	36,38%
	36050A03800358	282,68	208,21	73,66%
	36050A03800359	239,42	19,11	7,98%
	36050A03800360	206,85	206,85	100,00%
	36050A03800361	444,69	243,46	54,75%
	36050A03800362	619,50	460,61	74,35%

Plano Nº 0262A-0204	Referencia Catastral	Superficie (m ²)	Superficie Afectada (m ²)	Porcentaxe Afectada
	36050A03800364	1163,66	1042,86	89,62%
	36050A03800365	729,08	729,08	100,00%
	36050A03800366	560,86	560,86	100,00%
	36050A03800367	783,43	783,43	100,00%
	36050A03800368	352,41	352,41	100,00%
	36050A03800369	402,82	402,82	100,00%
	36050A03800370	246,41	246,41	100,00%
	36050A03800371	180,03	180,03	100,00%
	36050A03800373	838,94	838,94	100,00%
	36050A03800374	356,45	356,45	100,00%
	36050A03800376	661,94	509,91	77,03%
	36050A03800378	100,07	100,07	100,00%
	36050A03800379	384,10	91,36	23,78%
	36050A03800390	80,08	21,66	27,05%
	36050A03800391	116,06	40,41	34,82%
	36050A03800392	54,12	49,25	91,00%
	36050A03800393	64,66	37,44	57,91%
	36050A03800394	38,92	38,92	100,00%
	36050A03800395	69,11	11,96	17,30%
	36050A03800396	48,32	45,38	93,92%
	36050A03800399	90,55	30,07	33,21%
	36050A03800400	87,73	23,56	26,86%
	36050A03800402	87,04	24,68	28,36%
	36050A03800403	129,01	36,85	28,56%
	36050A03800404	396,33	54,86	13,84%
	36050A03800405	279,30	25,16	9,01%
	36050A03800406	119,12	104,08	87,37%
	36050A03800407	117,81	105,27	89,35%
	36050A03800408	337,35	331,81	98,36%
	36050A03800409	43,11	43,11	100,00%
	36050A03800415	69,92	69,92	100,00%
	36050A03800416	172,18	169,51	98,45%
	36050A03800417	81,50	81,50	100,00%
	36050A03800418	134,32	134,32	100,00%
	36050A03800419	89,07	89,07	100,00%
	36050A03800420	277,87	277,87	100,00%
	36050A03800422	26,61	26,61	100,00%
	36050A03800423	59,34	59,34	100,00%
	36050A03800433	77,03	77,03	100,00%
	36050A03800434	156,42	156,42	100,00%
	36050A03800435	165,06	165,06	100,00%
	36050A03800436	151,51	19,29	12,73%
	36050A03800443	231,81	212,81	91,80%
	36050A03800444	180,37	122,59	67,97%
	36050A03800445	119,18	61,66	51,74%

Plano Nº 0262A-0204	Referencia Catastral	Superficie (m ²)	Superficie Afectada (m ²)	Porcentaxe Afectada
	36050A03800447	275,05	87,45	31,79%
	36050A03800448	143,60	45,01	31,34%
	36050A03800449	389,46	124,07	31,86%
	36050A03800450	96,59	96,59	100,00%
	36050A03800454	734,28	125,14	17,04%
	36050A03800455	478,39	108,79	22,74%
	36050A03800456	799,51	219,67	27,48%
	36050A03800458	424,42	216,56	51,02%
	36050A03800459	733,38	304,96	41,58%
	36050A03800460	278,49	266,00	95,52%
	36050A03800462	301,15	202,54	67,26%
	36050A03800464	340,55	132,75	38,98%
	36050A03800465	198,94	198,94	100,00%
	36050A03800466	494,12	235,11	47,58%
	36050A03800467	162,45	159,42	98,13%
	36050A03800468	400,63	154,09	38,46%
	36050A03800469	111,90	43,32	38,71%
	36050A03800470	123,38	60,16	48,76%
	36050A03800471	103,07	103,07	100,00%
	36050A03800472	268,62	268,62	100,00%
	36050A03800473	218,84	218,84	100,00%
	36050A03800474	170,01	170,01	100,00%
	36050A03800475	304,61	53,22	17,47%
	36050A03800476	176,48	46,15	26,15%
	36050A03800477	530,94	174,35	32,84%
	36050A03800478	146,21	100,45	68,70%
	36050A03800479	372,08	103,74	27,88%
	36050A03800505	200,94	5,46	2,72%
	36050A03800507	180,84	28,08	15,53%
	36050A03800508	148,24	49,22	33,20%
	36050A03800509	316,83	140,20	44,25%
	36050A03800510	74,27	74,27	100,00%
	36050A03800511	257,75	257,75	100,00%
	36050A03800512	739,08	739,00	99,99%
	36050A03800514	481,37	377,55	78,43%
	36050A03800515	61,85	42,64	68,93%
	36050A03800516	390,55	109,67	28,08%
	36050A03800551	169,51	116,16	68,53%
	36050A03800552	168,13	157,42	93,63%
	36050A03800553	88,60	88,60	100,00%
	36050A03800554	96,07	93,73	97,57%
	36050A03800555	194,05	194,05	100,00%
	36050A03800556	92,64	92,64	100,00%
	36050A03800557	135,67	135,67	100,00%
	36050A03800558	240,73	240,73	100,00%

Plano Nº 0262A-0204	Referencia Catastral	Superficie (m ²)	Superficie Afectada (m ²)	Porcentaje Afectada
	36050A03800559	96,64	96,64	100,00%
	36050A03800560	281,80	281,80	100,00%
	36050A03800561	137,82	137,82	100,00%
	36050A03800562	155,14	155,14	100,00%
	36050A03800563	157,77	157,77	100,00%
	36050A03800564	138,10	138,10	100,00%
	36050A03800565	154,83	154,83	100,00%
	36050A03800566	163,82	163,82	100,00%
	36050A03800567	394,17	394,17	100,00%
	36050A03800568	135,02	135,02	100,00%
	36050A03800569	156,60	156,60	100,00%
	36050A03800570	86,30	86,30	100,00%
	36050A03800571	147,04	147,04	100,00%
	36050A03800572	116,16	69,79	60,08%
	36050A03800573	241,41	115,77	47,96%
	36050A03800575	394,27	39,87	10,11%
	36050A03800579	940,79	102,02	10,84%
	36050A03800580	2011,05	229,06	11,39%
	36050A03800581	710,19	78,05	10,99%
	36050A03800582	2035,92	922,55	45,31%
	36050A03800584	2086,51	1026,61	49,20%
	36050A03800586	775,79	394,06	50,80%
	36050A03800587	523,26	376,06	71,87%
	36050A03800588	668,69	472,45	70,65%
	36050A03800598	1128,97	489,43	43,35%
	36050A03800601	806,80	806,80	100,00%
	36050A03800602	509,87	496,64	97,40%
	36050A03800605	883,52	854,95	96,77%
	36050A03800606	100481,48	32466,74	32,31%
	36050A03800607	150,12	28,06	18,69%
	36050A03800608	367,32	147,86	40,25%
	36050A03800609	547,68	435,07	79,44%
	36050A03800932	29,61	29,61	100,00%
	36050A03805209	50,06	50,06	100,00%
	36050A03805244	562,38	506,75	90,11%
	36050A03805245	614,08	477,82	77,81%
	36050A03805246	363,32	275,08	75,71%
	36050A03805263	693,63	258,67	37,29%
	36050A03805575	478,89	316,81	66,15%
	36050A03806003	1144,10	104,96	9,17%
	36050A03806004	1213,16	136,93	11,29%
	36050A03808010	135,28	28,88	21,35%
	36050A03808508	258,06	85,91	33,29%
	36050A03900001	506,83	181,86	35,88%
	36050A03900002	165,74	137,66	83,06%

Plano Nº 0262A-0204	Referencia Catastral	Superficie (m ²)	Superficie Afectada (m ²)	Porcentaxe Afectada
	36050A03900003	227,51	227,39	99,95%
	36050A03900004	529,97	529,97	100,00%
	36050A03900005	311,71	227,44	72,96%
	36050A03900006	472,94	254,37	53,78%
	36050A03900007	468,29	190,04	40,58%
	36050A03900008	504,25	101,84	20,20%
	36050A03900009	280,98	77,69	27,65%
	36050A03900010	443,09	116,51	26,30%
	36050A03900011	404,56	90,70	22,42%
	36050A03900012	406,10	89,50	22,04%
	36050A03900013	518,69	196,33	37,85%
	36050A03900014	696,22	287,14	41,24%
	36050A03900015	380,32	194,24	51,07%
	36050A03900016	370,57	174,02	46,96%
	36050A03900017	345,18	157,76	45,70%
	36050A03900018	299,53	174,04	58,10%
	36050A03900019	513,61	262,21	51,05%
	36050A03900020	483,41	291,25	60,25%
	36050A03900021	233,03	158,35	67,95%
	36050A03900022	345,12	234,76	68,02%
	36050A03900023	473,08	392,98	83,07%
	36050A03900024	473,49	429,97	90,81%
	36050A03900025	553,10	553,10	100,00%
	36050A03900026	705,85	705,85	100,00%
	36050A03900027	938,50	938,50	100,00%
	36050A03900028	692,80	692,80	100,00%
	36050A03900029	660,85	660,85	100,00%
	36050A03900030	605,34	534,98	88,38%
	36050A03900031	616,37	143,76	23,32%
	36050A03900032	1478,60	1478,60	100,00%
	36050A03900033	553,22	360,14	65,10%
	36050A03900034	408,60	408,60	100,00%
	36050A03900035	543,49	543,49	100,00%
	36050A03900036	376,67	338,57	89,89%
	36050A03900037	417,00	417,00	100,00%
	36050A03900038	352,92	352,92	100,00%
	36050A03900039	413,98	413,98	100,00%
	36050A03900040	331,49	331,49	100,00%
	36050A03900041	1189,62	925,28	77,78%
	36050A03900042	546,65	375,82	68,75%
	36050A03900043	663,84	496,91	74,85%
	36050A03900044	678,55	490,19	72,24%
	36050A03900045	530,10	406,49	76,68%
	36050A03900046	493,13	381,34	77,33%
	36050A03900047	1012,42	952,55	94,09%

Plano Nº 0262A-0204	Referencia Catastral	Superficie (m ²)	Superficie Afectada (m ²)	Porcentaxe Afectada
	36050A03900048	362,07	361,23	99,77%
	36050A03900049	981,11	981,11	100,00%
	36050A03900050	271,51	271,51	100,00%
	36050A03900051	290,13	290,13	100,00%
	36050A03900052	275,49	275,43	99,98%
	36050A03900053	1417,67	1218,58	85,96%
	36050A03900054	447,36	341,80	76,40%
	36050A03900055	438,75	404,25	92,14%
	36050A03900056	653,49	653,49	100,00%
	36050A03900057	473,80	473,80	100,00%
	36050A03900058	494,04	494,04	100,00%
	36050A03900059	573,01	555,68	96,97%
	36050A03900060	751,48	653,81	87,00%
	36050A03900061	440,35	404,01	91,75%
	36050A03900065	2870,24	764,95	26,65%
	36050A03900067	2408,06	203,35	8,44%
	36050A03900076	1455,90	139,44	9,58%
	36050A03900077	2964,66	1339,78	45,19%
	36050A03900086	3011,94	1000,84	33,23%
	36050A03900089	4955,36	1789,89	36,12%
	36050A03900104	1716,10	79,37	4,63%
	36050A03900105	1369,42	9,43	0,69%
	36050A03900106	358,20	34,90	9,74%
	36050A03900107	283,25	35,69	12,60%
	36050A03900108	571,10	68,29	11,96%
	36050A03900109	812,96	102,95	12,66%
	36050A03900110	1696,03	92,41	5,45%
	36050A03900117	1186,40	40,92	3,45%
	36050A03900118	160,20	153,18	95,61%
	36050A03900119	213,19	213,19	100,00%
	36050A03900120	197,15	197,15	100,00%
	36050A03900121	327,16	327,16	100,00%
	36050A03900122	273,37	273,37	100,00%
	36050A03900123	392,92	216,67	55,14%
	36050A03900124	624,62	87,32	13,98%
	36050A03900131	4529,95	2112,84	46,64%
	36050A03900132	860,14	211,40	24,58%
	36050A03900133	550,71	328,54	59,66%
	36050A03900134	776,19	552,19	71,14%
	36050A03900135	205,47	114,21	55,59%
	36050A03900136	210,15	210,15	100,00%
	36050A03900137	777,28	704,65	90,66%
	36050A03900138	509,90	420,06	82,38%
	36050A03900139	324,07	265,10	81,80%
	36050A03900140	361,12	296,98	82,24%

Plano Nº 0262A-0204	Referencia Catastral	Superficie (m ²)	Superficie Afectada (m ²)	Porcentaxe Afectada
	36050A03900141	1032,47	800,18	77,50%
	36050A03900142	563,72	400,67	71,08%
	36050A03900143	780,25	459,37	58,88%
	36050A03900144	539,23	271,86	50,42%
	36050A03900145	365,05	181,75	49,79%
	36050A03900146	430,66	219,70	51,01%
	36050A03900147	304,26	162,56	53,43%
	36050A03900148	355,47	204,64	57,57%
	36050A03900149	250,78	149,97	59,80%
	36050A03900150	314,07	187,80	59,79%
	36050A03900151	275,67	164,33	59,61%
	36050A03900152	331,32	222,38	67,12%
	36050A03900153	264,34	146,10	55,27%
	36050A03900154	347,18	216,96	62,49%
	36050A03900155	347,25	243,25	70,05%
	36050A03900156	282,45	181,66	64,32%
	36050A03900157	392,70	234,18	59,63%
	36050A03900158	400,52	228,32	57,01%
	36050A03900159	659,00	364,88	55,37%
	36050A03900161	179,71	128,40	71,45%
	36050A03900162	87,88	87,88	100,00%
	36050A03900163	82,05	82,05	100,00%
	36050A03900164	659,44	388,38	58,90%
	36050A03900165	388,58	208,57	53,68%
	36050A03900166	408,34	226,68	55,51%
	36050A03900167	358,46	198,10	55,26%
	36050A03900168	415,67	229,98	55,33%
	36050A03900169	416,52	219,67	52,74%
	36050A03900170	332,15	163,91	49,35%
	36050A03900171	275,12	181,68	66,04%
	36050A03900172	852,93	377,28	44,23%
	36050A03900173	948,30	475,62	50,15%
	36050A03900174	853,90	388,24	45,47%
	36050A03900175	322,29	25,30	7,85%
	36050A03900176	271,86	271,86	100,00%
	36050A03900193	352,76	15,91	4,51%
	36050A03900194	602,20	13,08	2,17%
	36050A03900202	1868,08	785,47	42,05%
	36050A03900203	812,00	755,27	93,01%
	36050A03900204	881,96	748,03	84,81%
	36050A03900205	689,59	689,59	100,00%
	36050A03900206	699,76	561,90	80,30%
	36050A03900207	771,01	57,85	7,50%
	36050A03900208	559,57	559,57	100,00%
	36050A03900209	358,34	358,34	100,00%

Plano Nº 0262A-0204	Referencia Catastral	Superficie (m ²)	Superficie Afectada (m ²)	Porcentaxe Afectada
	36050A03900210	307,19	307,19	100,00%
	36050A03900211	431,31	431,31	100,00%
	36050A03900212	329,33	223,57	67,89%
	36050A03900216	288,09	30,53	10,60%
	36050A03900217	543,92	465,88	85,65%
	36050A03900218	362,28	362,28	100,00%
	36050A03900219	313,78	313,78	100,00%
	36050A03900220	394,29	394,29	100,00%
	36050A03900221	304,24	304,24	100,00%
	36050A03900222	464,52	464,52	100,00%
	36050A03900223	526,71	340,69	64,68%
	36050A03900224	369,04	245,37	66,49%
	36050A03900225	355,25	216,94	61,07%
	36050A03900226	339,82	146,51	43,11%
	36050A03900227	558,05	38,43	6,89%
	36050A03900234	360,67	20,14	5,58%
	36050A03900236	754,80	152,64	20,22%
	36050A03900237	492,58	297,42	60,38%
	36050A03900238	525,49	274,60	52,26%
	36050A03900239	615,74	314,92	51,14%
	36050A03900240	965,27	409,01	42,37%
	36050A03900241	801,06	290,89	36,31%
	36050A03900242	1500,49	553,98	36,92%
	36050A03900243	2102,47	634,71	30,19%
	36050A03900245	708,46	351,01	49,55%
	36050A03900246	780,64	773,94	99,14%
	36050A03900247	236,85	236,85	100,00%
	36050A03900248	98,35	98,35	100,00%
	36050A03900249	83,16	83,16	100,00%
	36050A03900250	103,09	68,74	66,68%
	36050A03900251	118,34	90,94	76,84%
	36050A03900252	150,47	128,86	85,64%
	36050A03900253	108,87	99,57	91,46%
	36050A03900254	40,44	40,44	100,00%
	36050A03900255	268,60	268,60	100,00%
	36050A03900256	362,29	159,05	43,90%
	36050A03900257	444,78	394,30	88,65%
	36050A03900258	606,15	548,14	90,43%
	36050A03900259	492,29	492,29	100,00%
	36050A03900275	1127,28	250,14	22,19%
	36050A03900276	859,69	55,29	6,43%
	36050A03900277	928,63	166,57	17,94%
	36050A03900287	1327,83	94,52	7,12%
	36050A03900288	1057,85	354,45	33,51%
	36050A03900289	578,52	312,89	54,08%

Plano Nº 0262A-0204	Referencia Catastral	Superficie (m ²)	Superficie Afectada (m ²)	Porcentaxe Afectada
	36050A03900293	935,00	25,72	2,75%
	36050A03900296	559,75	211,91	37,86%
	36050A03900298	1184,83	925,83	78,14%
	36050A03900299	949,28	757,56	79,80%
	36050A03900306	3133,00	606,49	19,36%
	36050A03900307	636,97	587,50	92,23%
	36050A03900308	317,43	270,92	85,35%
	36050A03900309	1842,00	1783,09	96,80%
	36050A03900310	2670,45	2332,35	87,34%
	36050A03900311	693,26	641,25	92,50%
	36050A03900313	344,79	344,79	100,00%
	36050A03900316	549,85	89,46	16,27%
	36050A03900317	559,05	101,03	18,07%
	36050A03900318	259,53	38,13	14,69%
	36050A03900319	240,76	46,84	19,46%
	36050A03900320	528,13	63,29	11,98%
	36050A03900321	397,67	32,11	8,07%
	36050A03900326	355,97	45,57	12,80%
	36050A03900327	1057,96	1014,88	95,93%
	36050A03900328	527,66	527,66	100,00%
	36050A03900329	363,01	314,51	86,64%
	36050A03900331	1354,16	232,25	17,15%
	36050A03900427	368,63	49,17	13,34%
	36050A03900428	122,39	21,23	17,35%
	36050A03900429	150,62	46,47	30,85%
	36050A03900430	495,48	413,90	83,53%
	36050A03900431	273,18	220,32	80,65%
	36050A03900432	122,08	100,61	82,41%
	36050A03900433	148,62	132,18	88,94%
	36050A03900434	131,81	131,81	100,00%
	36050A03900435	109,52	107,86	98,49%
	36050A03900436	64,09	64,09	100,00%
	36050A03900437	130,33	130,33	100,00%
	36050A03900438	152,84	152,84	100,00%
	36050A03900439	224,90	122,38	54,41%
	36050A03900441	160,14	78,78	49,19%
	36050A03900442	496,99	481,58	96,90%
	36050A03900443	861,23	837,88	97,29%
	36050A03900445	219,15	178,47	81,44%
	36050A03900446	237,61	189,98	79,95%
	36050A03900450	767,54	26,36	3,43%
	36050A03900551	604,22	82,22	13,61%
	36050A03900552	754,92	276,69	36,65%
	36050A03900553	586,35	268,56	45,80%
	36050A03900554	346,38	131,26	37,90%

Plano Nº 0262A-0204	Referencia Catastral	Superficie (m ²)	Superficie Afectada (m ²)	Porcentaxe Afectada
	36050A03900555	484,59	243,11	50,17%
	36050A03900556	613,02	454,43	74,13%
	36050A03900557	595,74	431,22	72,38%
	36050A03900558	799,32	536,15	67,08%
	36050A03900559	531,98	350,29	65,85%
	36050A03900560	614,97	411,78	66,96%
	36050A03900561	391,61	252,01	64,35%
	36050A03900562	555,13	355,31	64,01%
	36050A03900563	2058,33	1063,24	51,66%
	36050A03900564	971,67	475,42	48,93%
	36050A03900565	1231,12	676,41	54,94%
	36050A03900566	278,98	67,21	24,09%
	36050A03900568	34,23	29,93	87,46%
	36050A03900570	183,12	148,69	81,20%
	36050A03900575	276,11	56,75	20,55%
	36050A03900578	297,22	133,64	44,96%
	36050A03900579	411,27	411,27	100,00%
	36050A03900580	398,91	398,91	100,00%
	36050A03900581	235,02	235,02	100,00%
	36050A03900582	366,85	231,42	63,08%
	36050A03900700	707,48	526,85	74,47%
	36050A03900701	1009,47	896,77	88,83%
	36050A03900702	320,61	286,20	89,27%
	36050A03900703	1796,41	1598,35	88,97%
	36050A03900704	524,16	232,06	44,27%
	36050A03900705	1016,92	76,53	7,53%
	36050A03900706	1285,12	44,52	3,46%
	36050A03900707	1188,03	6,32	0,53%
	36050A03900718	1051,27	39,88	3,79%
	36050A03900719	1582,34	627,77	39,67%
	36050A03900720	196,76	111,44	56,64%
	36050A03900721	296,73	296,73	100,00%
	36050A03900722	194,45	194,45	100,00%
	36050A03900723	288,42	226,05	78,37%
	36050A03900744	1630,64	557,53	34,19%
	36050A03900745	483,19	362,40	75,00%
	36050A03900746	677,58	537,30	79,30%
	36050A03900747	557,10	458,96	82,38%
	36050A03900748	699,95	547,82	78,27%
	36050A03900749	681,52	508,84	74,66%
	36050A03900750	567,23	314,48	55,44%
	36050A03900751	553,93	249,26	45,00%
	36050A03900752	1375,62	688,78	50,07%
	36050A03900753	1027,77	544,49	52,98%
	36050A03900754	791,52	382,19	48,29%

Plano Nº 0262A-0204	Referencia Catastral	Superficie (m ²)	Superficie Afectada (m ²)	Porcentaxe Afectada
	36050A03900755	647,76	359,74	55,54%
	36050A03900756	588,52	295,77	50,26%
	36050A03900757	735,14	527,66	71,78%
	36050A03900758	362,71	350,36	96,60%
	36050A03900759	317,85	219,97	69,21%
	36050A03900760	1851,43	1378,55	74,46%
	36050A03900761	616,76	616,76	100,00%
	36050A03900762	536,93	48,70	9,07%
	36050A03900772	511,21	511,21	100,00%
	36050A03900773	246,86	88,13	35,70%
	36050A03900774	1032,89	1032,89	100,00%
	36050A03900775	266,36	32,36	12,15%
	36050A03900782	236,96	51,23	21,62%
	36050A03900783	830,78	429,57	51,71%
	36050A03900784	676,45	409,76	60,57%
	36050A03900785	865,00	523,66	60,54%
	36050A03900786	1322,99	790,16	59,73%
	36050A03900787	417,66	87,82	21,03%
	36050A03900788	250,86	250,86	100,00%
	36050A03900789	291,80	291,80	100,00%
	36050A03900790	400,27	61,12	15,27%
	36050A03900799	896,80	45,16	5,04%
	36050A03900800	927,64	901,00	97,13%
	36050A03900801	419,40	50,94	12,14%
	36050A03900803	283,00	200,56	70,87%
	36050A03900804	2278,66	1049,19	46,04%
	36050A03900805	456,30	176,91	38,77%
	36050A03900806	499,78	184,68	36,95%
	36050A03900807	358,74	147,07	40,99%
	36050A03900808	455,07	184,53	40,55%
	36050A03900809	392,45	134,85	34,36%
	36050A03900810	505,26	245,83	48,65%
	36050A03900811	580,98	243,40	41,90%
	36050A03900812	473,46	216,12	45,65%
	36050A03900813	337,72	159,65	47,27%
	36050A03900814	349,46	88,37	25,29%
	36050A03900815	323,44	113,02	34,94%
	36050A03900816	339,56	104,60	30,80%
	36050A03900817	386,43	131,38	34,00%
	36050A03900818	430,23	131,25	30,51%
	36050A03900819	1208,36	384,53	31,82%
	36050A03900820	933,39	5,61	0,60%
	36050A03900829	236,06	113,04	47,89%
	36050A03900830	340,70	328,90	96,54%
	36050A03900831	434,93	399,13	91,77%

Plano Nº 0262A-0204	Referencia Catastral	Superficie (m ²)	Superficie Afectada (m ²)	Porcentaje Afectada
	36050A03900832	559,92	537,05	95,91%
	36050A03900835	591,63	591,63	100,00%
	36050A03900836	623,45	589,23	94,51%
	36050A03900837	481,51	481,51	100,00%
	36050A03900838	366,42	366,42	100,00%
	36050A03900839	1018,87	1018,87	100,00%
	36050A03900840	457,86	416,55	90,98%
	36050A03900841	543,35	413,19	76,04%
	36050A03900861	568,52	127,27	22,39%
	36050A03900862	347,54	92,76	26,69%
	36050A03900863	484,96	141,84	29,25%
	36050A03900864	437,61	100,12	22,88%
	36050A03900865	702,07	150,82	21,48%
	36050A03900866	298,53	118,56	39,71%
	36050A03900867	460,64	107,35	23,30%
	36050A03900868	483,51	104,57	21,63%
	36050A03900872	235,46	113,93	48,39%
	36050A03900873	317,30	121,75	38,37%
	36050A03900875	399,25	320,19	80,20%
	36050A03900877	218,48	218,48	100,00%
	36050A03900878	188,18	188,18	100,00%
	36050A03900879	54,21	54,21	100,00%
	36050A03900880	419,24	419,24	100,00%
	36050A03900881	295,63	284,93	96,38%
	36050A03900882	249,76	249,76	100,00%
	36050A03900883	128,24	128,24	100,00%
	36050A03900884	184,38	184,38	100,00%
	36050A03900885	347,37	347,37	100,00%
	36050A03900886	202,04	202,04	100,00%
	36050A03900887	263,23	247,79	94,13%
	36050A03900888	320,68	117,58	36,66%
	36050A03900889	164,16	61,58	37,51%
	36050A03900890	190,29	40,92	21,50%
	36050A03900891	313,80	14,58	4,65%
	36050A03900933	85,46	39,77	46,53%
	36050A03900936	434,79	67,77	15,59%
	36050A03900937	226,90	172,89	76,20%
	36050A03900964	5730,15	1915,81	33,43%
	36050A03901066	117,44	109,07	92,88%
	36050A03901067	180,86	80,22	44,36%
	36050A03901071	472,15	127,72	27,05%
	36050A03901072	533,83	196,09	36,73%
	36050A03901073	499,87	205,30	41,07%
	36050A03901074	82,31	82,31	100,00%
	36050A03901075	505,88	207,10	40,94%

Plano Nº 0262A-0204	Referencia Catastral	Superficie (m ²)	Superficie Afectada (m ²)	Porcentaxe Afectada
	36050A03901076	743,93	396,10	53,25%
	36050A03901077	80,81	17,02	21,07%
	36050A03901078	198,61	195,64	98,51%
	36050A03901079	259,07	259,07	100,00%
	36050A03901080	214,02	214,02	100,00%
	36050A03901081	120,69	120,69	100,00%
	36050A03901082	151,14	151,14	100,00%
	36050A03901083	260,48	259,99	99,81%
	36050A03901084	148,68	22,94	15,43%
	36050A03901085	278,13	13,14	4,73%
	36050A03901086	246,41	246,41	100,00%
	36050A03901087	334,51	281,14	84,05%
	36050A03901088	86,75	86,75	100,00%
	36050A03901089	84,50	84,50	100,00%
	36050A03901090	76,74	71,06	92,60%
	36050A03901091	31,44	31,44	100,00%
	36050A03901092	840,82	434,00	51,62%
	36050A03901093	452,92	246,55	54,43%
	36050A03901094	394,32	203,12	51,51%
	36050A03901095	688,31	253,90	36,89%
	36050A03901096	950,03	440,94	46,41%
	36050A03901097	771,69	345,59	44,78%
	36050A03901098	802,89	547,04	68,13%
	36050A03901100	450,82	85,16	18,89%
	36050A03901101	319,15	236,28	74,03%
	36050A03901102	241,73	204,15	84,45%
	36050A03901105	208,06	208,06	100,00%
	36050A03901106	195,24	195,24	100,00%
	36050A03901108	39,78	39,78	100,00%
	36050A03901109	202,51	202,51	100,00%
	36050A03901110	776,89	776,40	99,94%
	36050A03901111	230,36	230,36	100,00%
	36050A03901112	625,21	625,21	100,00%
	36050A03901113	595,00	595,00	100,00%
	36050A03901114	1002,04	345,34	34,46%
	36050A03901116	471,25	29,18	6,19%
	36050A03901117	587,46	404,59	68,87%
	36050A03901118	328,15	302,65	92,23%
	36050A03901119	252,01	251,96	99,98%
	36050A03901120	87,20	87,20	100,00%
	36050A03901121	2400,83	2233,55	93,03%
	36050A03901131	194,52	16,71	8,59%
	36050A03901132	153,88	59,80	38,86%
	36050A03901133	4569,95	578,42	12,66%
	36050A03901134	1059,59	681,74	64,34%

Plano Nº 0262A-0204	Referencia Catastral	Superficie (m ²)	Superficie Afectada (m ²)	Porcentaje Afectada
	36050A03901135	1069,79	1027,04	96,00%
	36050A03901136	899,51	899,43	99,99%
	36050A03901137	884,57	838,10	94,75%
	36050A03901138	1189,96	1069,24	89,86%
	36050A03901139	3422,00	3088,87	90,26%
	36050A03901150	1606,53	1079,18	67,17%
	36050A03901168	1853,63	1660,19	89,56%
	36050A03901169	413,44	238,55	57,70%
	36050A03901170	53,53	53,53	100,00%
	36050A03901172	195,41	80,86	41,38%
	36050A03901173	1851,11	804,41	43,46%
	36050A03901177	272,14	54,66	20,08%
	36050A03906003	1085,12	1055,56	97,28%
	36050A03906004	815,55	758,36	92,99%
	36050A03908001	790,00	790,00	100,00%
	36050A03908002	116,73	26,51	22,71%
	36050A03951132	180,53	87,46	48,45%
	36050A04000006	4981,72	722,11	14,50%
	36050A04000009	4346,22	2656,95	61,13%
	36050A04000010	1276,44	281,14	22,03%
	36050A04000013	1117,56	163,13	14,60%
	36050A04000016	810,84	12,10	1,49%
	36050A04000017	759,72	319,69	42,08%
	36050A04000018	759,45	122,97	16,19%
	36050A04000019	1388,68	943,89	67,97%
	36050A04000043	1237,81	299,65	24,21%
	36050A04000044	816,96	351,30	43,00%
	36050A04000080	734,63	514,06	69,97%
	36050A04000083	384,97	183,63	47,70%
	36050A04000084	95,84	95,84	100,00%
	36050A04000085	323,82	323,82	100,00%
	36050A04000086	168,66	168,66	100,00%
	36050A04000087	149,60	149,60	100,00%
	36050A04000088	588,94	588,94	100,00%
	36050A04000089	804,53	804,53	100,00%
	36050A04000090	951,84	342,64	36,00%
	36050A04000091	2145,60	1213,70	56,57%
	36050A04000092	652,40	287,69	44,10%
	36050A04000093	634,22	290,95	45,88%
	36050A04000094	1331,82	1317,10	98,90%
	36050A04000095	1731,61	1731,61	100,00%
	36050A04000096	1726,22	155,02	8,98%
	36050A04000097	659,26	611,84	92,81%
	36050A04000098	209,06	81,74	39,10%
	36050A04000099	477,26	327,06	68,53%

Plano Nº 0262A-0204	Referencia Catastral	Superficie (m ²)	Superficie Afectada (m ²)	Porcentaxe Afectada
	36050A04000100	1323,44	1323,44	100,00%
	36050A04000101	353,46	82,65	23,38%
	36050A04000102	198,85	153,48	77,18%
	36050A04000207	170,42	9,24	5,42%
	36050A04000208	284,01	23,48	8,27%
	36050A04000209	359,92	19,80	5,50%
	36050A04000215	338,05	43,56	12,88%
	36050A04000216	380,47	208,35	54,76%
	36050A04000217	539,16	535,09	99,25%
	36050A04000218	746,21	626,68	83,98%
	36050A04000219	1199,46	928,71	77,43%
	36050A04000220	380,15	380,15	100,00%
	36050A04000221	503,86	402,56	79,90%
	36050A04000228	518,19	157,13	30,32%
	36050A04000229	298,37	298,37	100,00%
	36050A04000230	328,98	328,98	100,00%
	36050A04000231	157,26	109,88	69,88%
	36050A04000239	707,93	127,56	18,02%
	36050A04000240	730,07	239,99	32,87%
	36050A04000241	1345,93	878,00	65,23%
	36050A04000242	837,82	490,32	58,52%
	36050A04000243	1963,23	836,33	42,60%
	36050A04000244	244,02	46,80	19,18%
	36050A04000245	137,21	110,76	80,72%
	36050A04000246	133,41	131,41	98,50%
	36050A04000247	185,88	185,88	100,00%
	36050A04000248	314,53	314,53	100,00%
	36050A04000249	294,23	294,23	100,00%
	36050A04000250	403,89	403,89	100,00%
	36050A04000251	2704,43	2460,68	90,99%
	36050A04000252	419,15	23,56	5,62%
	36050A04000254	547,16	497,08	90,85%
	36050A04000255	300,65	297,22	98,86%
	36050A04000256	2234,77	1323,08	59,20%
	36050A04000257	348,46	248,30	71,25%
	36050A04000258	300,14	215,05	71,65%
	36050A04000259	369,14	262,06	70,99%
	36050A04000260	170,24	170,24	100,00%
	36050A04000261	129,29	83,60	64,66%
	36050A04000263	544,38	172,56	31,70%
	36050A04000264	1532,97	168,07	10,96%
	36050A04000266	1634,44	79,99	4,89%
	36050A04000270	687,83	361,53	52,56%
	36050A04000271	484,27	307,48	63,49%
	36050A04000272	1483,95	178,60	12,04%

Plano Nº 0262A-0204	Referencia Catastral	Superficie (m ²)	Superficie Afectada (m ²)	Porcentaxe Afectada
	36050A04000274	2840,11	462,10	16,27%
	36050A04000275	462,36	462,36	100,00%
	36050A04000276	816,22	563,11	68,99%
	36050A04000277	458,94	64,16	13,98%
	36050A04000279	399,73	150,21	37,58%
	36050A04000280	370,08	178,27	48,17%
	36050A04000281	377,78	183,08	48,46%
	36050A04000282	450,15	225,27	50,04%
	36050A04000283	407,13	232,30	57,06%
	36050A04000284	421,58	250,53	59,43%
	36050A04000285	536,45	254,20	47,39%
	36050A04000286	989,66	341,12	34,47%
	36050A04000287	650,02	163,08	25,09%
	36050A04000288	263,13	60,56	23,02%
	36050A04000289	399,18	206,70	51,78%
	36050A04000290	200,44	63,67	31,76%
	36050A04000295	262,26	147,54	56,26%
	36050A04000296	343,53	343,53	100,00%
	36050A04000297	216,11	216,11	100,00%
	36050A04000298	1056,75	1056,75	100,00%
	36050A04000299	1005,03	1005,03	100,00%
	36050A04000300	2960,94	1368,82	46,23%
	36050A04000303	625,91	479,78	76,65%
	36050A04000304	443,06	289,45	65,33%
	36050A04000305	715,46	195,64	27,35%
	36050A04000306	749,96	196,46	26,20%
	36050A04000310	606,86	96,78	15,95%
	36050A04000311	501,42	102,67	20,48%
	36050A04000312	480,54	147,72	30,74%
	36050A04000313	567,41	171,94	30,30%
	36050A04000314	529,65	180,95	34,16%
	36050A04000315	409,98	78,86	19,24%
	36050A04000318	585,97	117,41	20,04%
	36050A04000319	804,51	95,19	11,83%
	36050A04000320	476,93	96,21	20,17%
	36050A04000321	658,56	124,71	18,94%
	36050A04000324	863,25	111,49	12,92%
	36050A04000332	505,37	116,92	23,14%
	36050A04000333	490,06	92,83	18,94%
	36050A04000334	484,67	80,19	16,54%
	36050A04000335	515,14	72,93	14,16%
	36050A04000336	350,65	63,73	18,18%
	36050A04000342	515,49	47,28	9,17%
	36050A04000343	646,94	379,14	58,61%
	36050A04000345	422,51	231,49	54,79%

Plano Nº 0262A-0204	Referencia Catastral	Superficie (m ²)	Superficie Afectada (m ²)	Porcentaxe Afectada
	36050A04000346	291,76	111,00	38,04%
	36050A04000347	626,90	619,57	98,83%
	36050A04000348	372,87	372,87	100,00%
	36050A04000350	2217,32	1511,81	68,18%
	36050A04000351	761,68	683,78	89,77%
	36050A04000352	727,17	600,84	82,63%
	36050A04000353	1000,18	49,25	4,92%
	36050A04000354	1824,29	275,81	15,12%
	36050A04000355	3009,12	884,42	29,39%
	36050A04000357	2447,92	1170,90	47,83%
	36050A04000358	1924,59	848,38	44,08%
	36050A04000359	544,99	9,94	1,82%
	36050A04000360	3399,45	483,98	14,24%
	36050A04000363	163,95	139,90	85,33%
	36050A04000364	196,40	6,83	3,48%
	36050A04000365	211,79	43,19	20,39%
	36050A04000366	313,69	313,69	100,00%
	36050A04000367	181,40	181,40	100,00%
	36050A04000368	2667,11	2246,84	84,24%
	36050A04000369	614,68	43,81	7,13%
	36050A04000371	292,35	255,97	87,56%
	36050A04000372	597,65	500,80	83,79%
	36050A04000373	224,07	165,41	73,82%
	36050A04000374	610,17	610,17	100,00%
	36050A04000375	241,52	241,52	100,00%
	36050A04000376	218,76	218,76	100,00%
	36050A04000377	265,95	258,57	97,22%
	36050A04000379	304,21	304,16	99,98%
	36050A04000380	346,71	346,71	100,00%
	36050A04000381	337,13	223,73	66,36%
	36050A04000411	557,61	37,24	6,68%
	36050A04000416	624,87	375,18	60,04%
	36050A04000417	368,72	345,19	93,62%
	36050A04000419	657,51	632,63	96,22%
	36050A04000420	196,89	196,89	100,00%
	36050A04000421	213,36	213,36	100,00%
	36050A04000422	197,88	197,88	100,00%
	36050A04000423	180,20	162,43	90,14%
	36050A04000543	6674,72	1221,58	18,30%
	36050A04000544	627,21	152,29	24,28%
	36050A04000549	268,44	30,10	11,21%
	36050A04000550	509,97	179,89	35,28%
	36050A04000552	1770,57	247,09	13,96%
	36050A04000556	570,86	273,17	47,85%
	36050A04000557	310,39	84,48	27,22%

Plano Nº 0262A-0204	Referencia Catastral	Superficie (m ²)	Superficie Afectada (m ²)	Porcentaje Afectada
	36050A04000558	292,76	98,19	33,54%
	36050A04000559	1191,66	37,37	3,14%
	36050A04000561	101,18	101,18	100,00%
	36050A04000773	1106,62	916,47	82,82%
	36050A04000774	271,28	30,33	11,18%
	36050A06900303	1503,07	538,58	35,83%
	36050A07000079	4515,87	3961,78	87,73%
	36050A07000080	1885,99	832,53	44,14%
	36050A07000081	880,61	84,69	9,62%
	36050A07000082	1080,16	495,23	45,85%
	36050A07000083	4342,66	3748,32	86,31%
	36050A07000085	963,24	934,82	97,05%
	36050A07000086	174,27	174,27	100,00%
	36050A07000087	1367,68	1278,69	93,49%
	36050A07000088	1016,02	890,66	87,66%
	36050A07000089	429,81	270,29	62,89%
	36050A07000090	707,52	707,52	100,00%
	36050A07000091	1724,87	120,68	7,00%
	36050A07000133	11970,34	369,28	3,08%
	36050A07000139	962,27	242,75	25,23%
	36050A07000152	1878,57	482,44	25,68%
	36050A07000153	4808,89	804,59	16,73%
	36050A07000156	1339,74	101,08	7,54%
	36050A07000157	44235,70	32986,93	74,57%
	36050A07000175	399,67	399,67	100,00%
	36050A07000181	7374,39	2113,23	28,66%
	36050A07000182	1450,33	486,74	33,56%
	36050A07000183	1600,67	1575,29	98,41%
	36050A07000184	1547,55	1547,55	100,00%
	36050A07000185	2692,50	2692,50	100,00%
	36050A07000186	5037,31	3830,93	76,05%
	36050A07000187	1867,86	1847,65	98,92%
	36050A07000188	4075,64	2098,27	51,48%
	36050A07000189	2069,15	1003,28	48,49%
	36050A07000190	4520,91	2061,11	45,59%
	36050A07000191	8806,79	4167,45	47,32%
	36050A07000192	2423,85	2423,85	100,00%
	36050A07000193	1607,00	1369,43	85,22%
	36050A07000194	2115,81	2080,29	98,32%
	36050A07000196	30885,52	21923,75	70,98%
	36050A07000197	1602,68	1282,23	80,01%
	36050A07000221	1729,70	1200,73	69,42%
	36050A07000222	749,48	185,65	24,77%
	36050A07200360	631,01	25,93	4,11%
	36050A07200361	374,77	75,05	20,02%

Plano Nº 0262A-0204	Referencia Catastral	Superficie (m ²)	Superficie Afectada (m ²)	Porcentaxe Afectada
	36050A07200362	394,43	110,68	28,06%
	36050A07200363	673,38	274,01	40,69%
	36050A07200364	434,26	133,08	30,65%
	36050A07200365	1553,94	663,94	42,73%
	36050A07200366	603,15	434,75	72,08%
	36050A07200367	713,22	553,65	77,63%
	36050A07200368	476,52	374,64	78,62%
	36050A07200369	505,46	368,67	72,94%
	36050A07200370	436,50	329,49	75,49%
	36050A07200371	545,29	413,80	75,89%
	36050A07200372	1171,97	906,93	77,38%
	36050A07200373	876,64	657,36	74,99%
	36050A07200374	838,71	838,71	100,00%
	36050A07200375	1098,67	1098,67	100,00%
	36050A07200376	518,88	518,88	100,00%
	36050A07200377	768,87	768,87	100,00%
	36050A07200378	509,06	466,30	91,60%
	36050A07200379	464,43	262,28	56,47%
	36050A07200380	265,44	18,44	6,95%
	36050A07200480	264,27	254,90	96,45%
	36050A07200481	296,67	250,32	84,38%
	36050A07200482	251,68	251,68	100,00%
	36050A07200483	926,91	925,87	99,89%
	36050A07200484	726,73	726,73	100,00%
	36050A07200485	444,01	280,63	63,20%
	36050A07200486	285,91	283,99	99,33%
	36050A07200487	163,21	163,21	100,00%
	36050A07200488	252,06	252,06	100,00%
	36050A07200489	384,12	384,12	100,00%
	36050A07200490	252,80	252,80	100,00%
	36050A07200491	223,74	223,74	100,00%
	36050A07200492	151,81	151,81	100,00%
	36050A07200493	111,42	111,42	100,00%
	36050A07200494	351,09	351,09	100,00%
	36050A07200495	164,74	164,74	100,00%
	36050A07200496	278,20	278,20	100,00%
	36050A07200500	2315,11	1789,13	77,28%
	36050A07200549	2320,90	1701,97	73,33%
	36050A07200686	770,33	770,33	100,00%
	36050A07200822	440,75	32,22	7,31%
	36050A07200837	2354,00	1008,14	42,83%
	36050A07200838	40,71	38,95	95,67%
	36050A07200841	3379,07	516,68	15,29%
	36050A07200844	1423,69	949,27	66,68%
	36050A07200845	596,55	596,55	100,00%

Plano Nº 0262A-0204	Referencia Catastral	Superficie (m ²)	Superficie Afectada (m ²)	Porcentaxe Afectada
	36050A07200898	557,07	557,07	100,00%
	36050A07200903	755,25	755,25	100,00%
	36050A07200904	6511,80	6165,22	94,68%
	36050A07200962	347,18	119,78	34,50%
	36050A07200963	774,70	266,04	34,34%
	36050A07200964	191,00	191,00	100,00%
	36050A07200965	1031,61	115,90	11,24%
	36050A07200971	2131,72	287,82	13,50%
	36050A07201012	441,92	142,65	32,28%
	36050A07201013	7060,75	606,90	8,60%
	36050A07201014	328,75	70,26	21,37%
	36050A07201015	238,53	15,55	6,52%
	36050A07201089	828,00	758,99	91,66%
	36050A07201090	3524,63	961,26	27,27%
	36050A07201091	879,48	227,69	25,89%
	36050A07201109	1007,42	1007,42	100,00%
	36050A07201123	315,81	261,00	82,65%
	36050A07201129	476,91	229,88	48,20%
	36050A07201130	439,83	408,30	92,83%
	36050A07201131	193,36	193,36	100,00%
	36050A07201132	279,13	279,13	100,00%
	36050A07201133	292,45	292,45	100,00%
	36050A07201134	315,25	315,25	100,00%
	36050A07201135	221,89	221,89	100,00%
	36050A07201136	524,25	524,25	100,00%
	36050A07201137	494,30	90,22	18,25%
	36050A07201138	346,36	270,95	78,23%
	36050A07201139	305,60	4,85	1,59%
	36050A07201142	1909,20	60,27	3,16%
	36050A07201143	1021,89	335,64	32,84%
	36050A07201144	1222,52	579,49	47,40%
	36050A07201145	259,76	31,43	12,10%
	36050A07201147	1195,19	674,28	56,42%
	36050A07201148	1862,99	1185,63	63,64%
	36050A07201149	724,41	282,55	39,00%
	36050A07201150	406,80	406,80	100,00%
	36050A07201151	525,41	525,41	100,00%
	36050A07201152	996,90	596,58	59,84%
	36050A07201174	2657,48	544,45	20,49%
	36050A07201175	4193,49	1069,06	25,49%
	36050A07201176	2124,62	114,22	5,38%
	36050A07201177	1673,46	581,82	34,77%
	36050A07201178	511,94	221,35	43,24%
	36050A07201179	639,71	274,94	42,98%
	36050A07201180	300,16	82,30	27,42%

Plano Nº 0262A-0204	Referencia Catastral	Superficie (m ²)	Superficie Afectada (m ²)	Porcentaxe Afectada
	36050A07201181	216,91	158,33	72,99%
	36050A07201185	1201,73	35,37	2,94%
	36050A07201186	10216,47	4822,09	47,20%
	36050A07201187	5642,30	2562,14	45,41%
	36050A07201188	419,37	127,83	30,48%
	36050A07201189	1210,48	953,69	78,79%
	36050A07201190	16294,12	8436,74	51,78%
	36050A07201191	952,63	952,63	100,00%
	36050A07201192	718,54	680,44	94,70%
	36050A07201193	653,90	399,15	61,04%
	36050A07201194	2896,24	2288,58	79,02%
	36050A07201205	1823,52	92,54	5,07%
	36050A07201206	376,92	376,92	100,00%
	36050A07201207	631,80	631,80	100,00%
	36050A07201208	667,49	652,39	97,74%
	36050A07201209	509,74	464,18	91,06%
	36050A07201210	427,32	367,70	86,05%
	36050A07201211	654,65	535,33	81,77%
	36050A07201212	346,08	246,57	71,24%
	36050A07201213	443,93	304,72	68,64%
	36050A07201214	559,13	127,48	22,80%
	36050A07201216	1327,22	1014,41	76,43%
	36050A07201268	1441,83	446,04	30,94%
	36050A07201279	749,93	45,13	6,02%
	36050A07201282	280,65	141,68	50,48%
	36050A07205794	314,07	314,07	100,00%
	36050A07206001	979,16	424,67	43,37%
	36050A07300003	1841,88	470,68	25,55%
	36050A07300004	4133,01	349,63	8,46%
	36050A07300005	3009,83	3009,83	100,00%
	36050A07300006	2724,35	1319,91	48,45%
	36050A07300007	2945,71	2945,71	100,00%
	36050A07300008	1778,04	167,93	9,44%
	36050A07300009	1826,93	202,90	11,11%
	36050A07300010	383,33	37,16	9,69%
	36050A07300011	417,61	53,52	12,82%
	36050A07300012	335,50	41,15	12,27%
	36050A07300013	387,75	39,72	10,24%
	36050A07300014	344,29	54,46	15,82%
	36050A07300016	16252,66	11997,41	73,82%
	36050A07300019	1659,10	266,88	16,09%
	36050A07300022	5063,53	1935,60	38,23%
	36050A07300023	204,25	136,16	66,67%
	36050A07300024	270,66	199,51	73,71%
	36050A07300025	285,33	228,90	80,22%

Plano Nº 0262A-0204	Referencia Catastral	Superficie (m ²)	Superficie Afectada (m ²)	Porcentaxe Afectada
	36050A07300026	1177,71	1090,97	92,63%
	36050A07300027	331,56	292,85	88,32%
	36050A07300028	378,29	378,29	100,00%
	36050A07300029	36776,99	7365,10	20,03%
	36050A07300031	539,84	50,24	9,31%
	36050A07300032	372,28	64,32	17,28%
	36050A07300033	334,63	127,97	38,24%
	36050A07300034	407,88	407,88	100,00%
	36050A07300035	947,99	947,99	100,00%
	36050A07300037	671,75	671,75	100,00%
	36050A07300038	14,21	14,21	100,00%
	36050A07300039	390,06	390,06	100,00%
	36050A07300041	414,91	414,91	100,00%
	36050A07300046	1784,54	1784,54	100,00%
	36050A07300054	4683,58	1480,72	31,62%
	36050A07300055	3628,66	1369,64	37,74%
	36050A07300064	344,74	194,46	56,41%
	36050A07300065	335,20	291,88	87,08%
	36050A07300067	363,30	363,30	100,00%
	36050A07300069	382,85	382,85	100,00%
	36050A07300071	436,86	436,86	100,00%
	36050A07300072	365,89	365,89	100,00%
	36050A07300073	364,81	364,81	100,00%
	36050A07300074	343,77	343,77	100,00%
	36050A07300075	235,18	235,18	100,00%
	36050A07300076	262,94	262,71	99,91%
	36050A07300078	697,61	697,61	100,00%
	36050A07300079	509,94	509,94	100,00%
	36050A07300080	420,83	420,83	100,00%
	36050A07300081	398,34	398,34	100,00%
	36050A07300082	421,26	421,26	100,00%
	36050A07300083	562,85	562,85	100,00%
	36050A07300084	627,77	627,77	100,00%
	36050A07300085	145,89	145,89	100,00%
	36050A07300086	182,83	182,50	99,82%
	36050A07300087	223,15	196,15	87,90%
	36050A07300088	230,55	161,65	70,11%
	36050A07300089	225,04	157,83	70,13%
	36050A07300090	329,59	181,33	55,02%
	36050A07300091	222,30	178,96	80,50%
	36050A07300092	161,75	161,75	100,00%
	36050A07300094	1240,39	517,00	41,68%
	36050A07300095	4722,84	2902,07	61,45%
	36050A07300119	617,25	617,25	100,00%
	36050A07300120	394,26	394,26	100,00%

Plano Nº 0262A-0204	Referencia Catastral	Superficie (m ²)	Superficie Afectada (m ²)	Porcentaxe Afectada
	36050A07300121	10142,93	5806,16	57,24%
	36050A07300122	749,61	749,61	100,00%
	36050A07300123	608,66	451,01	74,10%
	36050A07300124	134,69	120,72	89,63%
	36050A07300143	556,53	404,22	72,63%
	36050A07300144	370,41	279,90	75,57%
	36050A07300145	316,91	201,93	63,72%
	36050A07300147	167,28	101,43	60,63%
	36050A07300148	358,63	134,00	37,37%
	36050A07300149	292,63	119,75	40,92%
	36050A07300150	414,06	219,92	53,11%
	36050A07300151	243,34	20,22	8,31%
	36050A07300152	223,21	223,21	100,00%
	36050A07300153	120,03	120,03	100,00%
	36050A07300154	134,07	134,07	100,00%
	36050A07300155	241,73	241,73	100,00%
	36050A07300156	166,30	166,30	100,00%
	36050A07300157	128,66	128,66	100,00%
	36050A07300158	236,61	186,57	78,85%
	36050A07300159	153,23	153,23	100,00%
	36050A07300160	135,43	118,10	87,20%
	36050A07300161	197,43	197,43	100,00%
	36050A07300162	107,02	107,02	100,00%
	36050A07300163	96,04	96,04	100,00%
	36050A07300164	100,78	100,78	100,00%
	36050A07300165	163,21	163,21	100,00%
	36050A07300166	111,91	111,91	100,00%
	36050A07300167	28,00	28,00	100,00%
	36050A07300170	5,55	5,55	100,00%
	36050A07300171	52,33	52,33	100,00%
	36050A07300172	107,06	107,05	99,99%
	36050A07300173	148,80	40,53	27,24%
	36050A07300174	434,09	60,99	14,05%
	36050A07300175	347,44	280,67	80,78%
	36050A07300176	450,81	306,75	68,05%
	36050A07300177	868,05	8,55	0,98%
	36050A07300224	309,88	224,17	72,34%
	36050A07300225	415,74	270,49	65,06%
	36050A07300226	418,05	249,96	59,79%
	36050A07300230	1089,08	537,86	49,39%
	36050A07300233	3128,12	836,66	26,75%
	36050A07300238	724,10	324,00	44,75%
	36050A07300239	1671,97	781,77	46,76%
	36050A07300241	1670,00	638,76	38,25%
	36050A07300242	124,24	124,24	100,00%

Plano Nº 0262A-0204	Referencia Catastral	Superficie (m ²)	Superficie Afectada (m ²)	Porcentaxe Afectada
	36050A07300244	2034,45	205,32	10,09%
	36050A07300245	580,19	540,58	93,17%
	36050A07300246	652,65	652,65	100,00%
	36050A07300247	225,16	225,16	100,00%
	36050A07300248	158,15	158,15	100,00%
	36050A07300249	571,16	571,16	100,00%
	36050A07300275	20410,16	4245,10	20,80%
	36050A07300276	1077,84	777,76	72,16%
	36050A07300277	910,75	739,36	81,18%
	36050A07300454	44994,07	18534,42	41,19%
	36050A07300455	3880,07	3880,07	100,00%
	36050A07300728	488,96	49,13	10,05%
	36050A07300729	5034,85	951,35	18,90%
	36050A07300730	1833,79	1150,77	62,75%
	36050A07300732	131209,32	242,55	0,18%
	36050A07300733	752,42	752,42	100,00%
	36050A07308004	1193,61	798,82	66,92%
	36050A07600001	119,74	119,74	100,00%
	36050A07600002	198,56	198,56	100,00%
	36050A07600003	1145,78	908,89	79,32%
	36050A07600004	1012,47	143,69	14,19%
	36050A07600005	723,65	723,65	100,00%
	36050A07600006	309,81	176,80	57,07%
	36050A07600007	1107,36	1015,62	91,72%
	36050A07600008	228,43	141,21	61,82%
	36050A07600009	9338,92	1086,79	11,64%
	36050A07600425	629,74	23,25	3,69%
	36050A07600427	312,00	31,86	10,21%
	36050A07600429	853,91	84,14	9,85%
	36050A07600433	260,90	29,45	11,29%
	36050A07600435	363,73	51,66	14,20%
	36050A07600437	392,53	40,54	10,33%
	36050A07600439	365,27	40,36	11,05%
	36050A07600441	555,33	53,50	9,63%
	36050A07600443	243,98	28,03	11,49%
	36050A07600445	316,36	35,46	11,21%
	36050A07600447	401,56	55,27	13,76%
	36050A07600449	663,06	97,27	14,67%
	36050A07600453	274,26	55,33	20,17%
	36050A07600455	286,81	40,22	14,02%
	36050A07600457	440,72	68,09	15,45%
	36050A07600459	367,99	45,06	12,24%
	36050A07600461	391,19	88,52	22,63%
	36050A07600474	624,70	88,86	14,22%
	36050A07600475	323,23	71,64	22,16%

Plano Nº 0262A-0204	Referencia Catastral	Superficie (m ²)	Superficie Afectada (m ²)	Porcentaxe Afectada
	36050A07600476	383,59	55,59	14,49%
	36050A07600478	348,98	87,85	25,17%
	36050A07600543	245,82	31,90	12,98%
	36050A07600544	325,66	113,83	34,96%
	36050A07600545	382,43	189,49	49,55%
	36050A07600546	239,10	147,11	61,53%
	36050A07600547	579,29	418,42	72,23%
	36050A07600548	214,94	214,94	100,00%
	36050A07600549	64,63	64,63	100,00%
	36050A07600550	110,54	110,54	100,00%
	36050A07600551	126,50	126,50	100,00%
	36050A07600552	94,83	94,83	100,00%
	36050A07600553	124,49	124,49	100,00%
	36050A07600554	125,67	125,67	100,00%
	36050A07600555	92,88	92,88	100,00%
	36050A07600556	139,13	139,13	100,00%
	36050A07600557	127,15	127,15	100,00%
	36050A07600558	99,82	99,82	100,00%
	36050A07600559	163,92	163,92	100,00%
	36050A07600560	272,37	272,37	100,00%
	36050A07600561	288,49	288,49	100,00%
	36050A07600562	273,77	273,77	100,00%
	36050A07600563	198,41	198,41	100,00%
	36050A07600564	249,09	249,09	100,00%
	36050A07600565	339,81	339,81	100,00%
	36050A07600566	135,36	135,36	100,00%
	36050A07600567	136,35	136,35	100,00%
	36050A07600568	108,63	32,74	30,14%
	36050A07600575	3793,31	486,08	12,81%
	36050A07600577	579,84	60,19	10,38%
	36050A07600578	127,31	70,17	55,12%
	36050A07600581	53,73	50,69	94,34%
	36050A07600582	4697,86	2159,45	45,97%
	36050A07600583	7173,10	3515,28	49,01%
	36050A07600584	3922,85	3775,12	96,23%
	36050A07600585	178,10	178,10	100,00%
	36050A07600586	169,94	169,94	100,00%
	36050A07600587	291,62	168,02	57,62%
	36050A07600588	133,22	70,38	52,83%
	36050A07600601	3108,24	2634,66	84,76%
	36050A07600672	35863,20	16168,18	45,08%
	36050A07600734	416,63	416,63	100,00%
	36050A07608477	93,36	65,00	69,62%

Plano Nº 0262A-0205	Referencia Catastral	Superficie (m ²)	Superficie Afectada (m ²)	Porcentaje Afectada
	36050A03700042	56581,87	2241,61	3,96%
	36050A03700161	162,50	25,07	15,43%
	36050A03700162	1590,55	138,95	8,74%
	36050A03700163	223,51	116,78	52,25%
	36050A03700164	213,59	123,63	57,88%
	36050A03700165	541,79	241,81	44,63%
	36050A03700166	200,85	47,92	23,86%
	36050A03700167	7263,51	3829,68	52,72%
	36050A03700169	4322,40	2117,56	48,99%
	36050A03700170	544,16	541,40	99,49%
	36050A03700171	561,16	561,16	100,00%
	36050A03700172	937,70	937,70	100,00%
	36050A03700173	1488,87	681,31	45,76%
	36050A03700174	2209,61	307,70	13,93%
	36050A03700189	6808,41	4978,01	73,12%
	36050A03700190	461,43	175,22	37,97%
	36050A03700192	3765,62	2324,50	61,73%
	36050A03700193	387,95	326,16	84,07%
	36050A03700194	762,44	762,44	100,00%
	36050A03700195	667,32	667,32	100,00%
	36050A03700196	721,07	598,77	83,04%
	36050A03700197	595,41	588,67	98,87%
	36050A03700198	324,81	289,31	89,07%
	36050A03700199	363,68	363,68	100,00%
	36050A03700200	1655,08	1439,01	86,95%
	36050A03700201	676,80	582,23	86,03%
	36050A03700202	67,87	67,87	100,00%
	36050A03700203	1305,91	1249,37	95,67%
	36050A03700204	826,23	826,23	100,00%
	36050A03700206	114,86	70,24	61,15%
	36050A03700208	503,74	361,05	71,67%
	36050A03700210	490,50	346,04	70,55%
	36050A03700288	318,07	318,07	100,00%
	36050A03700391	833,02	472,24	56,69%
	36050A03800304	1348,64	188,48	13,98%
	36050A03800306	577,35	336,56	58,29%
	36050A03800307	627,17	273,25	43,57%
	36050A03800454	734,28	125,14	17,04%
	36050A03800455	478,39	108,79	22,74%
	36050A03800456	799,51	219,67	27,48%
	36050A03800464	340,55	132,75	38,98%
	36050A03800466	494,12	235,11	47,58%
	36050A03800468	400,63	154,09	38,46%
	36050A03800475	304,61	53,22	17,47%
	36050A03800476	176,48	46,15	26,15%

Plano Nº 0262A-0205	Referencia Catastral	Superficie (m²)	Superficie Afectada (m²)	Porcentaxe Afectada
	36050A03800477	530,94	174,35	32,84%
	36050A03800479	372,08	103,74	27,88%
	36050A03800606	100481,48	32466,74	32,31%

Plano Nº 0262A-0301	Referencia Catastral	Superficie (m ²)	Superficie Afectada (m ²)	Porcentaje Afectada
	36050A11400035	2942,38	23,90	0,81%
	36050A11400039	833,76	130,85	15,69%
	36050A11400040	829,67	390,19	47,03%
	36050A11400041	523,42	224,90	42,97%
	36050A11400042	1402,56	666,17	47,50%
	36050A11400045	1386,15	370,30	26,71%
	36050A11400052	731,56	690,47	94,38%
	36050A11400055	1819,36	1819,36	100,00%
	36050A11400056	328,37	328,37	100,00%
	36050A11400058	274,27	274,27	100,00%
	36050A11400060	1795,99	1506,11	83,86%
	36050A11400061	1018,91	1016,31	99,74%
	36050A11400062	931,89	183,21	19,66%
	36050A11400067	1671,39	48,46	2,90%
	36050A11400200	448,83	222,26	49,52%
	36050A11400224	923,34	142,20	15,40%
	36050A11400225	1700,37	1700,37	100,00%
	36050A11400226	92,69	92,69	100,00%
	36050A11400227	10192,99	6226,18	61,08%
	36050A11400229	1108,13	582,85	52,60%
	36050A11400231	2911,99	183,51	6,30%
	36050A11400256	2486,91	969,38	38,98%
	36050A11400257	1425,92	10,93	0,77%
	36050A11400258	1436,65	877,31	61,07%
	36050A11400263	1452,02	795,56	54,79%
	36050A11400264	1711,28	1708,22	99,82%
	36050A11400265	589,20	588,68	99,91%
	36050A11400266	1247,82	1049,40	84,10%
	36050A11400267	853,24	811,42	95,10%
	36050A11400268	638,74	625,29	97,89%
	36050A11400271	1050,56	216,97	20,65%
	36050A11400281	199,86	83,34	41,70%
	36050A11400282	694,11	324,76	46,79%
	36050A11400283	1157,50	1127,22	97,38%
	36050A11400284	667,42	667,42	100,00%
	36050A11400285	224,03	224,03	100,00%
	36050A11400287	1176,84	36,42	3,09%
	36050A11400289	761,54	761,54	100,00%
	36050A11400290	889,37	889,37	100,00%
	36050A11400291	1907,62	203,32	10,66%
	36050A11400295	1065,31	182,15	17,10%
	36050A11400296	49,80	49,80	100,00%
	36050A11400297	1164,02	253,77	21,80%
	36050A11400298	1552,14	1444,40	93,06%
	36050A11400299	213,78	213,78	100,00%

Plano Nº 0262A-0301	Referencia Catastral	Superficie (m ²)	Superficie Afectada (m ²)	Porcentaxe Afectada
	36050A11400300	1479,91	1290,07	87,17%
	36050A11400301	338,55	338,55	100,00%
	36050A11400302	827,86	827,86	100,00%
	36050A11400303	1639,29	1437,45	87,69%
	36050A11400304	1324,73	1324,73	100,00%
	36050A11400305	186,39	186,39	100,00%
	36050A11400306	514,94	514,94	100,00%
	36050A11400307	636,39	636,39	100,00%
	36050A11400308	1366,62	864,72	63,27%
	36050A11400309	1127,34	1093,84	97,03%
	36050A11400310	135,82	135,82	100,00%
	36050A11400311	417,94	417,94	100,00%
	36050A11400312	315,84	315,84	100,00%
	36050A11400313	1066,50	1066,50	100,00%
	36050A11400314	1240,49	1240,49	100,00%
	36050A11400316	183,26	183,26	100,00%
	36050A11400317	1116,22	505,34	45,27%
	36050A11400318	937,72	911,54	97,21%
	36050A11400319	1320,32	923,55	69,95%
	36050A11400320	1278,18	1198,29	93,75%
	36050A11400321	880,97	880,97	100,00%
	36050A11400322	528,70	528,70	100,00%
	36050A11400323	183,28	183,28	100,00%
	36050A11400324	2469,24	2092,77	84,75%
	36050A11400325	906,71	191,61	21,13%
	36050A11400326	1591,64	1267,53	79,64%
	36050A11400327	10065,42	5505,34	54,70%
	36050A11400329	1325,57	836,56	63,11%
	36050A11400330	991,26	287,46	29,00%
	36050A11400331	855,56	102,21	11,95%
	36050A11400333	8621,49	3514,03	40,76%
	36050A11400335	1315,03	1022,77	77,78%
	36050A11400336	1458,85	881,91	60,45%
	36050A11400337	2011,28	630,05	31,33%
	36050A11400338	2520,45	345,52	13,71%
	36050A11400342	869,53	869,53	100,00%
	36050A11400343	1370,51	1370,51	100,00%
	36050A11400344	3085,86	217,33	7,04%
	36050A11400345	3410,04	1288,38	37,78%
	36050A11400347	559,05	283,85	50,77%
	36050A11400348	1065,50	269,28	25,27%
	36050A11400351	1099,71	27,79	2,53%
	36050A11400355	682,71	13,02	1,91%
	36050A11400356	1814,93	30,33	1,67%
	36050A11400357	1033,88	229,47	22,19%

Plano Nº 0262A-0301	Referencia Catastral	Superficie (m ²)	Superficie Afectada (m ²)	Porcentaxe Afectada
	36050A11400358	554,31	554,31	100,00%
	36050A11400590	414,27	16,89	4,08%
	36050A11400591	566,28	184,83	32,64%
	36050A11400592	425,86	211,57	49,68%
	36050A11400593	243,38	141,13	57,99%
	36050A11400594	414,26	414,26	100,00%
	36050A11400595	591,20	16,40	2,77%
	36050A11400596	884,43	633,13	71,59%
	36050A11400597	270,02	211,38	78,29%
	36050A11400598	917,84	761,10	82,92%
	36050A11400599	1137,97	1137,97	100,00%
	36050A11400600	993,45	354,69	35,70%
	36050A11400605	1409,15	398,03	28,25%
	36050A11400610	2800,11	1878,45	67,08%
	36050A11400625	369,90	75,94	20,53%
	36050A11400679	9533,68	1034,84	10,85%
	36050A11400760	680,79	671,98	98,71%
	36050A11400761	1740,88	509,20	29,25%
	36050A11400764	5754,74	1640,26	28,50%
	36050A11400765	1923,82	1817,03	94,45%
	36050A11400766	1184,59	342,38	28,90%
	36050A11400778	6265,07	1249,74	19,95%
	36050A11400807	2048,33	255,24	12,46%
	36050A11400808	2356,80	2200,62	93,37%
	36050A11400809	1453,21	391,50	26,94%
	36050A11400813	4956,32	2824,18	56,98%
	36050A11400814	5161,01	3387,45	65,64%
	36050A11400815	1893,86	200,46	10,58%
	36050A11400816	712,34	315,11	44,24%
	36050A11400817	401,86	43,04	10,71%
	36050A11400818	768,11	768,11	100,00%
	36050A11400819	981,60	981,60	100,00%
	36050A11400820	157,02	157,02	100,00%
	36050A11400821	662,22	472,70	71,38%
	36050A11400822	433,03	214,98	49,64%
	36050A11400823	140,55	138,98	98,89%
	36050A11400824	244,16	244,16	100,00%
	36050A11400825	333,23	333,19	99,99%
	36050A11400826	55,17	55,17	100,00%
	36050A11400827	51,69	51,69	100,00%
	36050A11400828	239,83	239,83	100,00%
	36050A11400829	287,00	287,00	100,00%
	36050A11400830	489,01	489,01	100,00%
	36050A11400831	123,78	123,63	99,88%
	36050A11400834	972,99	173,51	17,83%

Plano Nº 0262A-0301	Referencia Catastral	Superficie (m ²)	Superficie Afectada (m ²)	Porcentaxe Afectada
	36050A11400836	588,93	126,32	21,45%
	36050A11400838	1520,13	246,19	16,20%
	36050A11400840	337,19	22,66	6,72%
	36050A11400841	408,84	385,40	94,27%
	36050A11400856	1651,30	223,81	13,55%
	36050A11401031	301,85	48,86	16,19%
	36050A11401079	11846,07	1783,67	15,06%
	36050A11401102	91,67	86,51	94,37%
	36050A11401103	106,73	106,73	100,00%
	36050A11406001	1663,20	1594,63	95,88%
	36050A11408596	7982,76	2872,35	35,98%
	36050A11500013	495,65	24,51	4,95%
	36050A11500014	1709,15	176,24	10,31%
	36050A11500015	105,64	105,64	100,00%
	36050A11500016	155,07	155,07	100,00%
	36050A11500017	114,35	114,35	100,00%
	36050A11500018	276,32	276,32	100,00%
	36050A11500019	166,48	131,68	79,10%
	36050A11500021	90,24	41,96	46,50%
	36050A11500027	1568,02	130,92	8,35%
	36050A11500028	190,33	190,33	100,00%
	36050A11500029	168,18	156,93	93,31%
	36050A11500030	232,74	13,81	5,93%
	36050A11500032	553,75	553,70	99,99%
	36050A11500033	1039,50	122,46	11,78%
	36050A11500035	140,83	139,57	99,10%
	36050A11500036	220,98	207,29	93,80%
	36050A11500037	116,63	106,76	91,54%
	36050A11500038	190,86	161,43	84,58%
	36050A11500039	548,98	512,26	93,31%
	36050A11500040	306,68	306,68	100,00%
	36050A11500041	272,72	272,72	100,00%
	36050A11500042	511,71	511,71	100,00%
	36050A11500043	1586,02	690,31	43,52%
	36050A11500047	446,08	65,60	14,71%
	36050A11500048	166,24	56,89	34,22%
	36050A11500049	1579,93	937,60	59,34%
	36050A11500050	106,28	106,28	100,00%
	36050A11500051	3032,68	1939,54	63,95%
	36050A11500052	630,35	29,66	4,71%
	36050A11500056	636,30	423,57	66,57%
	36050A11500059	440,18	37,43	8,50%
	36050A11500060	988,21	697,61	70,59%
	36050A11500062	219,09	20,04	9,15%
	36050A11500063	556,77	288,51	51,82%

Plano Nº 0262A-0301	Referencia Catastral	Superficie (m ²)	Superficie Afectada (m ²)	Porcentaxe Afectada
	36050A11500064	185,10	185,10	100,00%
	36050A11500065	80,36	80,36	100,00%
	36050A11500066	266,62	262,70	98,53%
	36050A11500067	103,30	103,30	100,00%
	36050A11500068	145,75	145,75	100,00%
	36050A11500069	105,89	105,89	100,00%
	36050A11500070	87,58	87,58	100,00%
	36050A11500071	87,71	87,71	100,00%
	36050A11500072	797,78	625,14	78,36%
	36050A11500081	1809,08	1544,64	85,38%
	36050A11500085	967,40	445,76	46,08%
	36050A11500086	660,40	544,28	82,42%
	36050A11500088	6357,04	339,24	5,34%
	36050A11500094	662,59	156,93	23,68%
	36050A11500096	626,28	303,86	48,52%
	36050A11500097	255,30	134,71	52,77%
	36050A11500098	646,01	276,95	42,87%
	36050A11500099	1771,63	1193,40	67,36%
	36050A11500100	237,28	202,52	85,35%
	36050A11500101	220,39	199,83	90,67%
	36050A11500102	24121,13	1173,95	4,87%
	36050A11500103	288,38	288,38	100,00%
	36050A11500104	270,37	270,37	100,00%
	36050A11500105	294,54	294,54	100,00%
	36050A11500106	373,22	373,22	100,00%
	36050A11500107	737,13	646,50	87,71%
	36050A11500108	1423,11	1305,12	91,71%
	36050A11500109	997,05	722,48	72,46%
	36050A11500110	274,08	274,08	100,00%
	36050A11500111	298,32	298,32	100,00%
	36050A11500112	180,22	110,69	61,42%
	36050A11500113	1352,07	134,65	9,96%
	36050A11500114	328,51	328,51	100,00%
	36050A11500115	519,84	519,84	100,00%
	36050A11500116	2242,89	2092,57	93,30%
	36050A11500117	2375,56	2282,98	96,10%
	36050A11500118	1269,05	289,70	22,83%
	36050A11500119	1335,13	1159,39	86,84%
	36050A11500120	5894,46	4215,01	71,51%
	36050A11500121	130,46	91,09	69,83%
	36050A11500122	169,48	106,35	62,75%
	36050A11500123	166,42	103,56	62,23%
	36050A11500124	638,77	291,43	45,62%
	36050A11500125	1452,15	567,78	39,10%
	36050A11500127	1605,76	1236,42	77,00%

Plano Nº 0262A-0301	Referencia Catastral	Superficie (m ²)	Superficie Afectada (m ²)	Porcentaxe Afectada
	36050A11500128	651,18	610,70	93,78%
	36050A11500129	29,95	29,95	100,00%
	36050A11500130	255,76	249,13	97,41%
	36050A11500131	364,32	364,32	100,00%
	36050A11500132	440,09	440,09	100,00%
	36050A11500133	1250,06	875,16	70,01%
	36050A11500134	490,69	75,27	15,34%
	36050A11500135	5209,87	572,85	11,00%
	36050A11500136	968,25	965,89	99,76%
	36050A11500138	80,78	80,78	100,00%
	36050A11500139	848,75	775,72	91,40%
	36050A11500140	173,51	173,51	100,00%
	36050A11500141	1340,85	1296,52	96,69%
	36050A11500142	1674,68	1201,54	71,75%
	36050A11500143	2949,66	2481,87	84,14%
	36050A11500144	119,24	30,63	25,69%
	36050A11500146	1447,33	864,42	59,73%
	36050A11500147	106,03	78,41	73,95%
	36050A11500148	336,23	72,40	21,53%
	36050A11500164	328,40	25,39	7,73%
	36050A11500165	592,60	316,46	53,40%
	36050A11500166	594,61	592,88	99,71%
	36050A11500167	85,68	85,68	100,00%
	36050A11500169	2144,73	1462,36	68,18%
	36050A11500170	573,90	387,97	67,60%
	36050A11500171	1274,43	485,90	38,13%
	36050A11500179	2696,82	82,56	3,06%
	36050A11500183	795,44	424,95	53,42%
	36050A11500186	1009,64	97,23	9,63%
	36050A11500191	1769,68	69,45	3,92%
	36050A11500192	269,89	154,08	57,09%
	36050A11500193	236,32	236,32	100,00%
	36050A11500194	923,02	921,19	99,80%
	36050A11500195	587,46	503,79	85,76%
	36050A11500196	497,55	32,87	6,61%
	36050A11500202	1040,59	258,67	24,86%
	36050A11500203	650,09	650,09	100,00%
	36050A11500204	1236,46	1111,80	89,92%
	36050A11500205	592,13	451,05	76,17%
	36050A11500206	747,55	747,55	100,00%
	36050A11500207	378,33	378,33	100,00%
	36050A11500208	1955,40	35,96	1,84%
	36050A11500209	410,39	66,68	16,25%
	36050A11500210	2623,13	1592,52	60,71%
	36050A11500211	253,83	46,14	18,18%

Plano Nº 0262A-0301	Referencia Catastral	Superficie (m ²)	Superficie Afectada (m ²)	Porcentaxe Afectada
	36050A11500212	353,93	353,93	100,00%
	36050A11500213	408,36	408,36	100,00%
	36050A11500214	560,96	560,96	100,00%
	36050A11500215	430,57	430,57	100,00%
	36050A11500216	508,39	508,39	100,00%
	36050A11500217	316,23	93,22	29,48%
	36050A11500218	521,80	313,98	60,17%
	36050A11500219	551,97	73,31	13,28%
	36050A11500220	378,20	186,47	49,30%
	36050A11500222	1279,94	273,60	21,38%
	36050A11500223	4196,19	451,93	10,77%
	36050A11500224	237,45	47,84	20,15%
	36050A11500225	1997,25	135,89	6,80%
	36050A11500232	668,42	227,31	34,01%
	36050A11500233	524,27	524,27	100,00%
	36050A11500234	545,40	189,88	34,82%
	36050A11500235	614,61	148,20	24,11%
	36050A11500243	889,09	271,66	30,55%
	36050A11500244	892,63	866,77	97,10%
	36050A11500245	461,21	461,21	100,00%
	36050A11500246	384,23	384,23	100,00%
	36050A11500247	2077,42	1388,21	66,82%
	36050A11500248	382,95	348,02	90,88%
	36050A11500249	714,44	456,05	63,83%
	36050A11500250	163,95	60,83	37,10%
	36050A11500253	591,23	591,23	100,00%
	36050A11500254	2690,11	1097,94	40,81%
	36050A11500255	4251,58	1865,18	43,87%
	36050A11500256	299,35	299,35	100,00%
	36050A11500257	329,78	329,78	100,00%
	36050A11500258	601,49	601,49	100,00%
	36050A11500259	1534,61	1449,73	94,47%
	36050A11500260	2398,51	719,19	29,99%
	36050A11500261	880,10	880,10	100,00%
	36050A11500262	827,97	827,97	100,00%
	36050A11500263	388,06	378,64	97,57%
	36050A11500264	47,16	47,16	100,00%
	36050A11500265	2928,07	1334,31	45,57%
	36050A11500266	677,18	404,40	59,72%
	36050A11500267	1955,61	1321,88	67,59%
	36050A11500268	679,56	405,97	59,74%
	36050A11500308	851,07	89,21	10,48%
	36050A11500309	848,38	250,62	29,54%
	36050A11500310	370,39	326,35	88,11%
	36050A11500311	499,58	499,58	100,00%

Plano Nº 0262A-0301	Referencia Catastral	Superficie (m ²)	Superficie Afectada (m ²)	Porcentaxe Afectada
	36050A11500312	10529,83	3187,57	30,27%
	36050A11500313	498,14	25,13	5,04%
	36050A11500314	401,56	401,56	100,00%
	36050A11500315	150,81	150,81	100,00%
	36050A11500321	5172,58	1684,14	32,56%
	36050A11500322	670,53	104,24	15,55%
	36050A11500329	1345,22	53,42	3,97%
	36050A11500330	1102,72	1021,97	92,68%
	36050A11500331	857,74	856,88	99,90%
	36050A11500332	537,85	351,02	65,26%
	36050A11500333	560,81	349,33	62,29%
	36050A11500334	953,68	556,49	58,35%
	36050A11500335	1279,50	1279,28	99,98%
	36050A11500336	3009,39	932,82	31,00%
	36050A11500340	1889,70	807,23	42,72%
	36050A11500341	892,97	378,85	42,43%
	36050A11500342	495,29	278,54	56,24%
	36050A11500343	1945,60	732,39	37,64%
	36050A11500353	2527,97	1959,98	77,53%
	36050A11500354	431,04	344,79	79,99%
	36050A11500355	837,72	362,30	43,25%
	36050A11500356	140,52	120,97	86,09%
	36050A11500357	272,62	142,98	52,45%
	36050A11500358	249,36	162,73	65,26%
	36050A11500359	258,10	206,96	80,19%
	36050A11500360	509,17	508,77	99,92%
	36050A11500361	1202,59	1112,54	92,51%
	36050A11500362	485,44	333,85	68,77%
	36050A11500363	325,40	154,79	47,57%
	36050A11500364	596,89	233,27	39,08%
	36050A11500365	622,68	569,62	91,48%
	36050A11500366	666,72	666,72	100,00%
	36050A11500367	246,30	246,30	100,00%
	36050A11500368	420,84	420,84	100,00%
	36050A11500369	1490,01	957,98	64,29%
	36050A11500370	228,78	228,78	100,00%
	36050A11500371	531,19	415,05	78,14%
	36050A11500372	511,30	86,51	16,92%
	36050A11500373	318,33	318,33	100,00%
	36050A11500374	867,59	818,25	94,31%
	36050A11500375	536,92	111,99	20,86%
	36050A11500376	1312,19	429,38	32,72%
	36050A11500377	1896,84	855,03	45,08%
	36050A11500378	1179,90	725,16	61,46%
	36050A11500379	595,28	325,70	54,71%

Plano Nº 0262A-0301	Referencia Catastral	Superficie (m ²)	Superficie Afectada (m ²)	Porcentaxe Afectada
	36050A11500380	1048,27	440,90	42,06%
	36050A11500381	827,30	827,30	100,00%
	36050A11500382	258,96	95,29	36,80%
	36050A11500383	716,00	368,30	51,44%
	36050A11500384	748,14	703,95	94,09%
	36050A11500385	1385,70	1385,70	100,00%
	36050A11500386	454,44	454,44	100,00%
	36050A11500387	1007,08	898,06	89,17%
	36050A11500388	290,24	290,24	100,00%
	36050A11500389	346,45	98,78	28,51%
	36050A11500390	183,34	53,98	29,44%
	36050A11500391	151,74	46,59	30,71%
	36050A11500392	548,98	548,98	100,00%
	36050A11500393	2113,93	2106,23	99,64%
	36050A11500394	806,39	806,39	100,00%
	36050A11500395	411,63	195,77	47,56%
	36050A11500427	442,29	338,27	76,48%
	36050A11500428	617,67	617,67	100,00%
	36050A11500429	101,86	100,54	98,71%
	36050A11500430	1332,08	142,15	10,67%
	36050A11500434	718,95	324,61	45,15%
	36050A11500437	383,53	383,53	100,00%
	36050A11500438	309,11	309,11	100,00%
	36050A11500439	340,37	340,37	100,00%
	36050A11500440	1811,40	1048,68	57,89%
	36050A11500441	616,53	456,53	74,05%
	36050A11500442	97,20	33,04	33,99%
	36050A11500443	1037,13	1036,54	99,94%
	36050A11500444	889,08	889,08	100,00%
	36050A11500445	888,01	888,01	100,00%
	36050A11500446	534,22	533,52	99,87%
	36050A11500447	1041,17	749,23	71,96%
	36050A11500448	555,66	208,33	37,49%
	36050A11500449	631,18	629,11	99,67%
	36050A11500450	697,06	671,63	96,35%
	36050A11500451	1566,75	1476,13	94,22%
	36050A11500452	1020,83	804,43	78,80%
	36050A11500456	172,61	20,65	11,97%
	36050A11500457	244,85	160,55	65,57%
	36050A11500458	3332,80	820,38	24,62%
	36050A11500460	631,43	16,74	2,65%
	36050A11500492	20873,67	6042,21	28,95%
	36050A11500494	2491,70	363,94	14,61%
	36050A11500495	865,89	163,73	18,91%
	36050A11500496	919,25	130,51	14,20%

Plano Nº 0262A-0301	Referencia Catastral	Superficie (m ²)	Superficie Afectada (m ²)	Porcentaxe Afectada
	36050A11500498	650,57	96,77	14,87%
	36050A11500501	449,99	17,50	3,89%
	36050A11500502	515,10	196,17	38,08%
	36050A11500504	969,52	307,80	31,75%
	36050A11500515	5200,74	835,00	16,06%
	36050A11500516	411,17	341,35	83,02%
	36050A11500517	344,79	206,99	60,03%
	36050A11500518	200,40	62,73	31,30%
	36050A11500519	146,68	41,10	28,02%
	36050A11500521	106,32	106,32	100,00%
	36050A11500522	784,28	727,80	92,80%
	36050A11500523	1598,68	1146,51	71,72%
	36050A11500524	690,92	690,92	100,00%
	36050A11500525	7565,58	717,94	9,49%
	36050A11500534	5090,68	4006,91	78,71%
	36050A11500537	1134,96	951,35	83,82%
	36050A11505156	458,17	141,51	30,88%
	36050A11508002	194,20	158,58	81,66%
	36050A11508287	221,17	221,17	100,00%
	36050A11600001	7677,25	1506,52	19,62%
	36050A11600009	1904,45	173,26	9,10%
	36050A11600010	2506,60	1167,04	46,56%
	36050A11600011	2281,26	900,88	39,49%
	36050A11600012	966,60	195,08	20,18%
	36050A11600014	796,87	530,83	66,61%
	36050A11600015	573,50	327,24	57,06%
	36050A11600024	1250,74	719,41	57,52%
	36050A11600025	719,90	662,95	92,09%
	36050A11600026	149,81	88,84	59,30%
	36050A11600027	242,17	73,04	30,16%
	36050A11600028	257,19	78,59	30,55%
	36050A11600029	201,04	54,12	26,92%
	36050A11600030	160,86	64,21	39,92%
	36050A11600031	57,13	57,13	100,00%
	36050A11600032	289,04	175,71	60,79%
	36050A11600033	221,37	201,98	91,24%
	36050A11600034	66,57	66,57	100,00%
	36050A11600035	83,89	83,89	100,00%
	36050A11600036	78,06	78,06	100,00%
	36050A11600037	88,08	88,08	100,00%
	36050A11600038	242,57	233,08	96,09%
	36050A11600039	300,21	261,25	87,02%
	36050A11600040	189,34	72,99	38,55%
	36050A11600041	594,10	416,71	70,14%
	36050A11600042	167,41	167,41	100,00%

Plano Nº 0262A-0301	Referencia Catastral	Superficie (m ²)	Superficie Afectada (m ²)	Porcentaxe Afectada
	36050A11600043	209,85	144,97	69,08%
	36050A11600044	191,25	191,25	100,00%
	36050A11600045	283,84	283,84	100,00%
	36050A11600046	204,15	204,15	100,00%
	36050A11600047	103,44	103,44	100,00%
	36050A11600048	199,80	199,80	100,00%
	36050A11600049	40,13	40,13	100,00%
	36050A11600050	57,90	57,90	100,00%
	36050A11600051	38,94	38,94	100,00%
	36050A11600052	100,91	100,91	100,00%
	36050A11600053	90,78	90,78	100,00%
	36050A11600054	21,75	21,75	100,00%
	36050A11600055	46,48	46,48	100,00%
	36050A11600056	59,91	59,91	100,00%
	36050A11600057	18,42	18,42	100,00%
	36050A11600058	206,84	206,84	100,00%
	36050A11600059	105,10	105,10	100,00%
	36050A11600060	73,84	73,84	100,00%
	36050A11600061	46,99	46,99	100,00%
	36050A11600062	680,40	35,48	5,21%
	36050A11600064	254,46	250,22	98,34%
	36050A11600065	165,32	144,19	87,22%
	36050A11600068	741,43	41,09	5,54%
	36050A11600069	3752,89	1581,06	42,13%
	36050A11600070	926,81	631,06	68,09%
	36050A11600071	3241,96	53,67	1,66%
	36050A11600076	1792,00	191,80	10,70%
	36050A11600077	638,91	108,07	16,91%
	36050A11600078	64,81	64,81	100,00%
	36050A11600079	175,06	175,06	100,00%
	36050A11600080	90,32	90,32	100,00%
	36050A11600081	92,44	92,44	100,00%
	36050A11600082	103,90	103,90	100,00%
	36050A11600083	313,63	313,63	100,00%
	36050A11600084	175,18	175,18	100,00%
	36050A11600085	393,40	393,40	100,00%
	36050A11600086	84,13	84,13	100,00%
	36050A11600087	94,22	94,22	100,00%
	36050A11600088	186,71	186,71	100,00%
	36050A11600089	197,90	197,90	100,00%
	36050A11600090	447,51	447,51	100,00%
	36050A11600091	972,43	972,26	99,98%
	36050A11600092	81,23	81,23	100,00%
	36050A11600101	446,03	190,64	42,74%
	36050A11600102	752,50	310,40	41,25%

Plano Nº 0262A-0301	Referencia Catastral	Superficie (m ²)	Superficie Afectada (m ²)	Porcentaxe Afectada
	36050A11600104	1668,44	1153,82	69,16%
	36050A11600107	153,24	2,40	1,57%
	36050A11600108	2047,06	1349,09	65,90%
	36050A11600109	1070,75	143,82	13,43%
	36050A11600111	1854,46	719,67	38,81%
	36050A11600113	670,36	411,04	61,32%
	36050A11600114	756,20	416,82	55,12%
	36050A11600125	404,20	318,81	78,87%
	36050A11600126	895,87	780,70	87,14%
	36050A11600127	1058,93	677,02	63,93%
	36050A11600128	648,05	600,42	92,65%
	36050A11600129	82,32	82,32	100,00%
	36050A11600130	212,02	212,02	100,00%
	36050A11600131	32,69	32,69	100,00%
	36050A11600132	1246,36	711,28	57,07%
	36050A11600133	1163,95	893,98	76,81%
	36050A11600134	1072,16	631,92	58,94%
	36050A11600135	1094,27	822,41	75,16%
	36050A11600137	417,85	207,71	49,71%
	36050A11600138	1019,64	359,39	35,25%
	36050A11600139	1012,78	121,04	11,95%
	36050A11600140	126,90	44,44	35,02%
	36050A11600141	326,03	326,03	100,00%
	36050A11600142	278,81	278,81	100,00%
	36050A11600143	526,05	526,05	100,00%
	36050A11600145	1276,07	1276,07	100,00%
	36050A11600146	484,63	438,07	90,39%
	36050A11600147	793,57	417,20	52,57%
	36050A11600148	1535,65	673,11	43,83%
	36050A11600149	1118,16	1057,97	94,62%
	36050A11600151	1025,26	878,21	85,66%
	36050A11600152	3401,37	394,87	11,61%
	36050A11600153	448,65	226,71	50,53%
	36050A11600154	1621,85	1462,28	90,16%
	36050A11600155	1581,51	1431,88	90,54%
	36050A11600156	1510,33	137,21	9,08%
	36050A11600158	530,00	171,00	32,26%
	36050A11600159	565,06	565,06	100,00%
	36050A11600160	404,13	404,13	100,00%
	36050A11600161	1202,43	1021,56	84,96%
	36050A11600162	400,40	341,50	85,29%
	36050A11600163	499,68	478,28	95,72%
	36050A11600164	1007,18	815,23	80,94%
	36050A11600165	225,50	225,50	100,00%
	36050A11600166	1016,87	930,08	91,46%

Plano Nº 0262A-0301	Referencia Catastral	Superficie (m ²)	Superficie Afectada (m ²)	Porcentaxe Afectada
	36050A11600167	80,57	80,57	100,00%
	36050A11600168	96,63	96,63	100,00%
	36050A11600169	126,64	126,64	100,00%
	36050A11600170	643,18	643,18	100,00%
	36050A11600171	290,39	290,39	100,00%
	36050A11600172	1372,22	1372,22	100,00%
	36050A11600173	346,50	346,50	100,00%
	36050A11600174	224,47	224,47	100,00%
	36050A11600175	404,84	359,72	88,86%
	36050A11600176	309,51	206,59	66,75%
	36050A11600177	831,19	529,74	63,73%
	36050A11600178	958,03	375,95	39,24%
	36050A11600179	910,91	337,16	37,01%
	36050A11600180	858,63	271,85	31,66%
	36050A11600181	1184,42	24,09	2,03%
	36050A11600184	779,14	159,70	20,50%
	36050A11600185	940,27	813,01	86,47%
	36050A11600188	33,16	33,16	100,00%
	36050A11600189	1816,69	118,88	6,54%
	36050A11600191	354,37	147,44	41,60%
	36050A11600194	490,94	490,94	100,00%
	36050A11700019	1191,56	304,81	25,58%
	36050A11700020	1037,93	244,45	23,55%
	36050A11700021	1430,05	190,46	13,32%
	36050A11700022	1295,45	7,16	0,55%
	36050A11700023	931,63	283,59	30,44%
	36050A11700024	1319,95	939,86	71,20%
	36050A11700026	170,57	170,57	100,00%
	36050A11700027	164,74	164,74	100,00%
	36050A11700028	117,89	117,89	100,00%
	36050A11700029	145,70	145,70	100,00%
	36050A11700030	325,50	325,50	100,00%
	36050A11700031	250,46	250,46	100,00%
	36050A11700032	194,89	194,89	100,00%
	36050A11700033	359,32	359,32	100,00%
	36050A11700034	414,42	414,42	100,00%
	36050A11700035	292,29	292,29	100,00%
	36050A11700036	1529,43	1359,78	88,91%
	36050A11700037	268,98	268,98	100,00%
	36050A11700038	227,43	227,43	100,00%
	36050A11700039	338,47	338,47	100,00%
	36050A11700040	621,83	621,83	100,00%
	36050A11700049	1450,59	321,63	22,17%
	36050A11700050	309,36	158,50	51,24%
	36050A11700051	450,89	237,85	52,75%

Plano Nº 0262A-0301	Referencia Catastral	Superficie (m ²)	Superficie Afectada (m ²)	Porcentaxe Afectada
	36050A11700053	655,86	278,74	42,50%
	36050A11700054	250,80	48,31	19,26%
	36050A11700055	1065,94	936,65	87,87%
	36050A11700056	837,63	837,63	100,00%
	36050A11700057	1332,81	1122,38	84,21%
	36050A11700058	489,59	355,83	72,68%
	36050A11700061	626,17	35,59	5,68%
	36050A11700095	412,93	248,76	60,24%
	36050A11700096	227,15	227,15	100,00%
	36050A11700097	161,96	161,96	100,00%
	36050A11700098	177,73	177,73	100,00%
	36050A11700099	266,53	266,53	100,00%
	36050A11700100	152,13	152,13	100,00%
	36050A11700101	365,50	365,50	100,00%
	36050A11700102	132,91	124,54	93,70%
	36050A11700103	304,67	247,10	81,10%
	36050A11700104	213,31	180,20	84,48%
	36050A11700111	402,01	184,18	45,81%
	36050A11700112	384,77	229,54	59,66%
	36050A11700113	230,70	230,70	100,00%
	36050A11700114	189,94	189,94	100,00%
	36050A11700115	212,22	212,22	100,00%
	36050A11700116	395,57	383,12	96,85%
	36050A11700117	481,69	253,21	52,57%
	36050A11700118	777,10	347,35	44,70%
	36050A11700119	861,83	430,25	49,92%
	36050A11700120	988,26	444,38	44,97%
	36050A11700121	399,42	399,42	100,00%
	36050A11700122	456,01	456,01	100,00%
	36050A11700123	497,22	465,15	93,55%
	36050A11700124	565,48	474,08	83,84%
	36050A11700125	541,08	468,73	86,63%
	36050A11700126	701,90	253,52	36,12%
	36050A11700127	230,70	97,23	42,14%
	36050A11700128	574,54	553,87	96,40%
	36050A11700134	316,21	4,65	1,47%
	36050A11700135	381,50	161,57	42,35%
	36050A11700136	929,29	845,16	90,95%
	36050A11700137	1006,47	860,34	85,48%
	36050A11700139	623,08	168,38	27,02%
	36050A11700140	1084,93	1008,80	92,98%
	36050A11700141	626,23	430,64	68,77%
	36050A11700142	395,50	395,50	100,00%
	36050A11700143	120,29	110,74	92,06%
	36050A11700144	149,52	130,65	87,38%

Plano Nº 0262A-0301	Referencia Catastral	Superficie (m ²)	Superficie Afectada (m ²)	Porcentaxe Afectada
	36050A11700145	77,75	45,09	57,99%
	36050A11700146	127,90	18,45	14,42%
	36050A11700147	184,35	8,04	4,36%
	36050A11800001	560,16	467,78	83,51%
	36050A11800002	511,47	423,65	82,83%
	36050A11800003	3658,97	2934,46	80,20%
	36050A11800004	1626,81	1626,81	100,00%
	36050A11800005	741,34	642,24	86,63%
	36050A11800006	1626,31	1567,83	96,40%
	36050A11800007	750,88	638,68	85,06%
	36050A11800008	3241,98	2980,17	91,92%
	36050A11800009	404,45	404,45	100,00%
	36050A11800010	30,38	30,38	100,00%
	36050A11800011	253,31	253,31	100,00%
	36050A11800012	504,14	504,14	100,00%
	36050A11800013	553,75	461,06	83,26%
	36050A11800045	1131,98	72,19	6,38%
	36050A11800046	950,11	398,66	41,96%
	36050A11800047	308,88	186,22	60,29%
	36050A11800048	325,17	225,57	69,37%
	36050A11800049	458,99	399,80	87,11%
	36050A11800050	431,95	431,95	100,00%
	36050A11800065	545,53	198,23	36,34%
	36050A11800066	1473,71	454,38	30,83%
	36050A11800070	2502,21	1318,59	52,70%
	36050A11800071	1183,86	402,31	33,98%
	36050A11800072	791,17	791,17	100,00%
	36050A11800073	732,43	475,96	64,98%
	36050A11800074	722,78	705,63	97,63%
	36050A11800075	1457,22	1441,13	98,90%
	36050A11800076	600,32	600,32	100,00%
	36050A11800077	636,84	608,82	95,60%
	36050A11800078	615,83	615,83	100,00%
	36050A11800079	1174,48	1153,13	98,18%
	36050A11800080	971,84	971,84	100,00%
	36050A11800081	698,78	698,78	100,00%
	36050A11800082	1203,79	1203,79	100,00%
	36050A11800083	1643,97	1219,05	74,15%
	36050A11800084	886,04	306,65	34,61%
	36050A11800085	1199,44	407,53	33,98%
	36050A11800086	576,18	576,18	100,00%
	36050A11800087	754,16	425,50	56,42%
	36050A11800088	752,10	30,34	4,03%
	36050A11800123	359,80	33,36	9,27%
	36050A11800124	209,47	63,00	30,08%

Plano Nº 0262A-0301	Referencia Catastral	Superficie (m ²)	Superficie Afectada (m ²)	Porcentaxe Afectada
	36050A11800125	1260,33	1152,69	91,46%
	36050A11800126	1272,10	1272,10	100,00%
	36050A11800137	606,27	90,10	14,86%
	36050A11800138	345,48	345,48	100,00%
	36050A11800139	249,22	248,27	99,62%
	36050A11800140	637,52	222,17	34,85%
	36050A11800141	743,08	736,87	99,16%
	36050A11800142	788,93	351,74	44,58%
	36050A11800148	206,65	128,99	62,42%
	36050A11800149	2727,94	1000,16	36,66%
	36050A11800150	213,43	59,97	28,10%
	36050A11800181	385,12	376,92	97,87%
	36050A11800182	475,02	475,02	100,00%
	36050A11800183	373,65	373,65	100,00%
	36050A11800184	320,96	320,96	100,00%
	36050A11800185	280,20	277,44	99,02%
	36050A11800186	484,71	316,24	65,24%
	36050A11800187	549,28	273,40	49,77%
	36050A11800188	370,67	370,67	100,00%
	36050A11800189	440,76	305,61	69,34%
	36050A11800190	304,21	171,99	56,54%
	36050A11800191	386,78	189,55	49,01%
	36050A11800195	412,59	7,25	1,76%
	36050A11800199	456,12	13,86	3,04%
	36050A11800200	1140,17	350,44	30,74%
	36050A11800205	1846,29	494,67	26,79%
	36050A11800206	2847,36	445,23	15,64%
	36050A11800208	393,86	393,86	100,00%
	36050A12200003	156,40	121,91	77,95%
	36050A12200004	6096,21	3916,93	64,25%
	36050A12200006	2654,18	2074,41	78,16%
	36050A12200009	2225,54	109,63	4,93%
	36050A12200010	233,35	51,56	22,09%
	36050A12200011	211,03	50,35	23,86%
	36050A12200012	294,34	84,50	28,71%
	36050A12200013	314,74	90,39	28,72%
	36050A12200014	340,27	109,06	32,05%
	36050A12200016	514,74	287,25	55,81%
	36050A12200022	311,33	138,32	44,43%
	36050A12200023	367,52	367,52	100,00%
	36050A12200024	393,01	157,64	40,11%
	36050A12200025	410,52	186,72	45,48%
	36050A12200026	367,52	175,77	47,83%
	36050A12200027	426,48	229,32	53,77%
	36050A12200028	920,28	552,74	60,06%

Plano Nº 0262A-0301	Referencia Catastral	Superficie (m ²)	Superficie Afectada (m ²)	Porcentaxe Afectada
	36050A12200029	266,13	161,89	60,83%
	36050A12200030	291,41	155,41	53,33%
	36050A12200031	188,47	29,85	15,84%
	36050A12200032	131,91	131,91	100,00%
	36050A12200033	311,59	138,75	44,53%
	36050A12200034	272,28	155,96	57,28%
	36050A12200035	216,38	157,84	72,94%
	36050A12200036	200,23	186,52	93,16%
	36050A12200037	205,56	205,56	100,00%
	36050A12200038	645,39	645,39	100,00%
	36050A12200039	678,23	424,41	62,58%
	36050A12200040	424,88	79,99	18,83%
	36050A12200041	456,45	126,47	27,71%
	36050A12200042	591,90	162,11	27,39%
	36050A12200053	418,49	52,45	12,53%
	36050A12200054	505,37	437,15	86,50%
	36050A12200056	770,72	114,86	14,90%
	36050A12200057	316,88	171,39	54,09%
	36050A12200058	70,61	70,61	100,00%
	36050A12200066	140,65	16,44	11,69%
	36050A12200067	310,26	83,36	26,87%
	36050A12200068	368,22	108,67	29,51%
	36050A12200069	516,74	173,95	33,66%
	36050A12200070	920,31	537,22	58,37%
	36050A12200071	369,84	94,95	25,67%
	36050A12200075	482,77	36,70	7,60%
	36050A12200078	299,05	61,48	20,56%
	36050A12200079	341,27	173,73	50,91%
	36050A12200080	163,97	44,03	26,85%
	36050A12200081	630,45	630,45	100,00%
	36050A12200082	68,33	68,33	100,00%
	36050A12200083	57,84	57,84	100,00%
	36050A12200084	55,08	55,08	100,00%
	36050A12200085	95,94	91,87	95,76%
	36050A12200086	186,92	138,96	74,34%
	36050A12200087	596,16	596,16	100,00%
	36050A12200088	310,45	310,45	100,00%
	36050A12200089	351,77	323,56	91,98%
	36050A12200090	307,80	273,84	88,97%
	36050A12200091	330,21	328,52	99,49%
	36050A12200092	521,25	521,25	100,00%
	36050A12200093	181,72	181,72	100,00%
	36050A12200094	204,56	204,56	100,00%
	36050A12200095	169,85	169,85	100,00%
	36050A12200096	151,76	151,76	100,00%

Plano Nº 0262A-0301	Referencia Catastral	Superficie (m ²)	Superficie Afectada (m ²)	Porcentaxe Afectada
	36050A12200097	166,26	166,26	100,00%
	36050A12200098	228,90	149,31	65,23%
	36050A12200099	212,67	122,10	57,41%
	36050A12200100	229,44	229,44	100,00%
	36050A12200101	149,95	149,95	100,00%
	36050A12200102	109,89	109,89	100,00%
	36050A12200103	113,70	109,08	95,94%
	36050A12200104	100,89	80,91	80,20%
	36050A12200105	239,75	68,19	28,44%
	36050A12200106	147,20	22,00	14,95%
	36050A12200108	189,71	51,44	27,12%
	36050A12200111	142,44	40,92	28,73%
	36050A12200112	230,72	106,54	46,18%
	36050A12200113	483,05	76,34	15,80%
	36050A12200114	131,92	57,66	43,71%
	36050A12200117	888,80	7,97	0,90%
	36050A12200118	508,64	86,68	17,04%
	36050A12200119	220,68	45,75	20,73%
	36050A12200120	396,94	61,99	15,62%
	36050A12200121	157,01	10,07	6,41%
	36050A12200123	592,87	145,11	24,48%
	36050A12200124	380,05	343,43	90,37%
	36050A12200125	143,82	73,15	50,86%
	36050A12200126	162,74	120,47	74,02%
	36050A12200127	167,51	157,79	94,20%
	36050A12200128	196,17	196,17	100,00%
	36050A12200129	195,53	195,53	100,00%
	36050A12200130	139,21	139,21	100,00%
	36050A12200131	217,37	217,37	100,00%
	36050A12200132	394,92	394,92	100,00%
	36050A12200133	174,19	174,19	100,00%
	36050A12200134	192,13	192,13	100,00%
	36050A12200135	449,03	449,03	100,00%
	36050A12200136	576,13	576,13	100,00%
	36050A12200137	238,77	238,77	100,00%
	36050A12200138	271,40	271,40	100,00%
	36050A12200139	233,19	233,19	100,00%
	36050A12200140	366,53	366,53	100,00%
	36050A12200141	262,42	262,42	100,00%
	36050A12200142	108,13	15,89	14,70%
	36050A12200143	1388,04	91,12	6,56%
	36050A12200144	936,99	242,82	25,91%
	36050A12200145	1008,37	575,09	57,03%
	36050A12200146	207,60	88,27	42,52%
	36050A12200147	142,73	63,91	44,78%

Plano Nº 0262A-0301	Referencia Catastral	Superficie (m ²)	Superficie Afectada (m ²)	Porcentaxe Afectada
	36050A12200148	133,11	61,92	46,52%
	36050A12200149	3777,11	1821,86	48,23%
	36050A12200154	532,08	253,58	47,66%
	36050A12200155	205,24	103,89	50,62%
	36050A12200156	105,12	105,12	100,00%
	36050A12200157	235,34	231,62	98,42%
	36050A12200158	107,01	76,92	71,88%
	36050A12200159	183,07	183,07	100,00%
	36050A12200160	368,25	268,57	72,93%
	36050A12200161	505,07	444,88	88,08%
	36050A12200162	142,51	71,86	50,42%
	36050A12200163	377,84	319,07	84,44%
	36050A12200164	611,42	366,48	59,94%
	36050A12200166	128,36	52,02	40,53%
	36050A12200167	125,72	125,72	100,00%
	36050A12200168	200,68	189,03	94,19%
	36050A12200173	1013,98	575,81	56,79%
	36050A12200174	135,35	135,35	100,00%
	36050A12200175	71,52	71,52	100,00%
	36050A12200176	100,37	41,78	41,63%
	36050A12200182	897,83	558,74	62,23%
	36050A12200196	387,30	338,01	87,27%
	36050A12200197	597,52	369,52	61,84%
	36050A12200484	52951,59	152,75	0,29%
	36050A12300023	1293,89	38,02	2,94%
	36050A12300024	237,12	71,45	30,13%
	36050A12300025	243,83	76,40	31,34%
	36050A12300026	165,38	50,51	30,54%
	36050A12300027	271,62	104,28	38,39%
	36050A12300028	761,01	293,41	38,56%
	36050A12300029	457,13	216,64	47,39%
	36050A12300030	537,03	239,23	44,55%
	36050A12300031	698,81	415,74	59,49%
	36050A12300032	393,15	234,08	59,54%
	36050A12300033	382,65	236,18	61,72%
	36050A12300034	223,99	126,10	56,30%
	36050A12300035	741,15	120,40	16,24%
	36050A12300037	562,85	562,85	100,00%
	36050A12300038	408,14	408,14	100,00%
	36050A12300039	944,48	605,78	64,14%
	36050A12300040	987,94	211,32	21,39%
	36050A12300041	325,53	64,50	19,81%
	36050A12300042	431,28	23,39	5,42%
	36050A12300046	116,03	100,09	86,27%
	36050A12300047	506,93	480,14	94,72%

Plano Nº 0262A-0301	Referencia Catastral	Superficie (m ²)	Superficie Afectada (m ²)	Porcentaxe Afectada
	36050A12300056	586,04	586,04	100,00%
	36050A12300057	842,12	827,36	98,25%
	36050A12300058	316,45	263,83	83,37%
	36050A12300059	1158,87	639,14	55,15%
	36050A12300060	4002,69	3219,97	80,45%
	36050A12300061	333,21	152,44	45,75%
	36050A12300062	269,10	124,35	46,21%
	36050A12300063	332,11	153,70	46,28%
	36050A12300065	403,57	66,92	16,58%
	36050A12300068	408,66	155,98	38,17%
	36050A12300069	1163,97	570,87	49,04%
	36050A12300070	533,11	252,38	47,34%
	36050A12300074	143,29	143,29	100,00%
	36050A12300075	792,17	768,36	96,99%
	36050A12300076	456,61	91,21	19,98%
	36050A12300077	810,65	683,23	84,28%
	36050A12300078	260,35	260,35	100,00%
	36050A12300079	271,86	271,86	100,00%
	36050A12300080	236,50	236,50	100,00%
	36050A12300081	141,54	137,98	97,49%
	36050A12300082	124,75	108,84	87,25%
	36050A12300083	155,15	113,05	72,87%
	36050A12300084	1100,17	926,07	84,17%
	36050A12300085	2434,64	604,48	24,83%
	36050A12300086	630,10	340,47	54,03%
	36050A12300088	1363,46	845,98	62,05%
	36050A12300089	1051,88	1051,88	100,00%
	36050A12300090	771,00	670,28	86,94%
	36050A12300091	248,62	112,56	45,27%
	36050A12300128	1774,58	153,70	8,66%
	36050A12300129	1206,09	22,22	1,84%
	36050A12300130	1800,30	206,24	11,46%
	36050A12300215	366,75	366,75	100,00%
	36050A12300216	158,72	120,86	76,15%
	36050A12300217	164,90	164,90	100,00%
	36050A12300218	220,02	220,02	100,00%
	36050A12300219	991,83	617,72	62,28%
	36050A12300220	529,52	529,52	100,00%
	36050A12300221	406,01	406,01	100,00%
	36050A12300222	411,89	391,52	95,05%
	36050A12300223	454,94	335,66	73,78%
	36050A12300224	539,79	202,53	37,52%
	36050A12300225	424,83	176,24	41,49%
	36050A12300226	391,89	174,72	44,58%
	36050A12300227	698,09	336,97	48,27%

Plano Nº 0262A-0301	Referencia Catastral	Superficie (m²)	Superficie Afectada (m²)	Porcentaxe Afectada
	36050A12300228	1551,02	796,77	51,37%
	36050A12300245	409,65	73,25	17,88%
	36050A12300246	393,23	339,85	86,42%
	36050A12300247	291,10	291,10	100,00%
	36050A12300248	296,80	296,80	100,00%
	36050A12300249	506,93	506,80	99,97%
	36050A12300250	650,19	584,25	89,86%
	36050A12300251	1249,05	1128,50	90,35%
	36050A12300252	676,21	675,87	99,95%
	36050A12300253	363,30	255,12	70,22%
	36050A12300254	339,51	339,51	100,00%
	36050A12300255	333,29	333,29	100,00%
	36050A12300256	368,39	30,82	8,37%
	36050A12300257	277,90	254,31	91,51%
	36050A12300258	337,25	9,08	2,69%
	36050A12300259	401,96	124,87	31,07%
	36050A12300260	593,43	529,42	89,21%
	36050A12300261	541,02	464,79	85,91%
	36050A12300263	564,28	377,68	66,93%
	36050A12300264	624,84	243,39	38,95%
	36050A12300274	808,31	426,75	52,80%
	36050A12300287	335,92	117,81	35,07%
	36050A12300308	640,60	450,91	70,39%
	36050A12300309	1007,56	710,89	70,56%

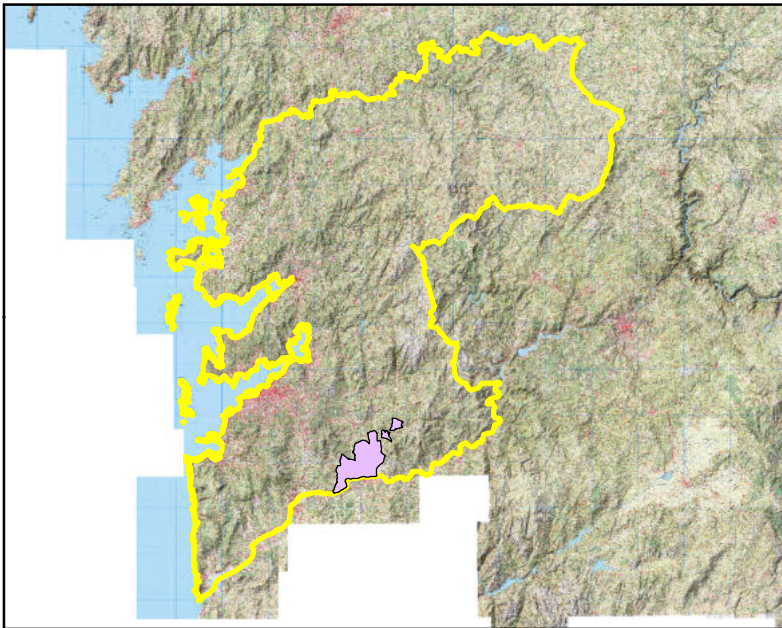
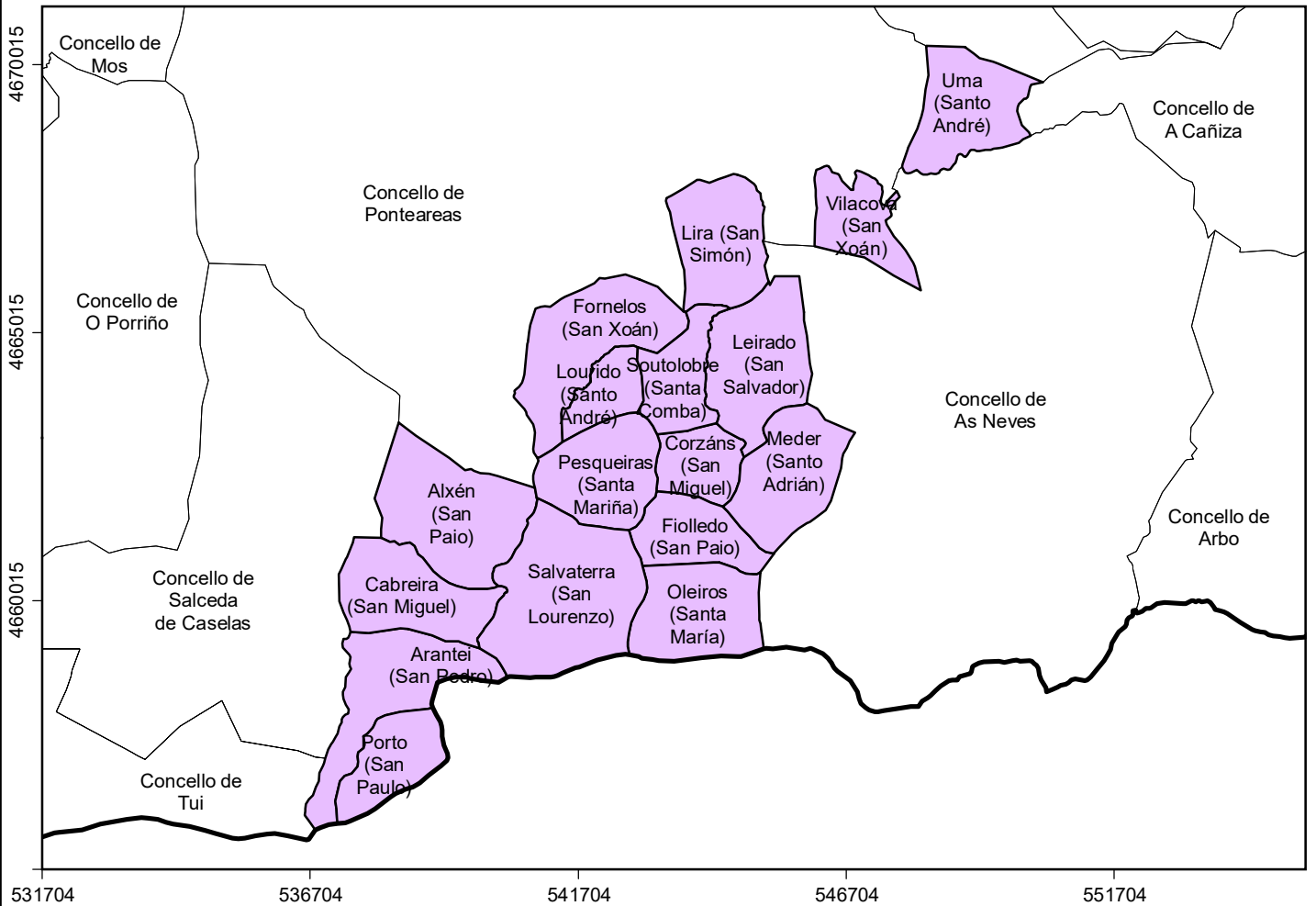
Plano Nº 0262A-0303	Referencia Catastral	Superficie (m ²)	Superficie Afectada (m ²)	Porcentaxe Afectada
	36050A06800134	498,00	83,25	16,72%
	36050A06800139	2228,95	548,48	24,61%
	36050A06800143	2815,03	1561,06	55,45%
	36050A06800155	3089,74	747,38	24,19%
	36050A06800156	993,59	478,17	48,13%
	36050A06800157	558,03	550,79	98,70%
	36050A06800158	446,36	446,36	100,00%
	36050A06800159	436,40	436,40	100,00%
	36050A06800160	1393,42	1393,42	100,00%
	36050A06800161	859,20	817,21	95,11%
	36050A06800162	1819,36	1595,02	87,67%
	36050A06800163	236,27	236,27	100,00%
	36050A06800164	169,63	106,64	62,87%
	36050A06800165	154,57	154,57	100,00%
	36050A06800166	90,46	90,46	100,00%
	36050A06800167	274,66	274,66	100,00%
	36050A06800168	124,29	124,29	100,00%
	36050A06800169	291,95	291,95	100,00%
	36050A06800170	709,71	647,53	91,24%
	36050A06800171	517,93	404,84	78,17%
	36050A06800172	528,25	364,28	68,96%
	36050A06800173	466,44	271,16	58,13%
	36050A06800174	526,85	242,44	46,02%
	36050A06800175	1449,45	79,53	5,49%
	36050A06800225	1701,48	447,27	26,29%
	36050A06800228	163,94	29,32	17,88%
	36050A06800229	811,11	760,88	93,81%
	36050A06800230	404,80	394,89	97,55%
	36050A06800231	378,45	378,45	100,00%
	36050A06800232	201,37	201,37	100,00%
	36050A06800233	237,59	237,59	100,00%
	36050A06800234	1409,22	1227,39	87,10%
	36050A06800235	810,87	810,87	100,00%
	36050A06800236	347,63	347,63	100,00%
	36050A06800237	310,27	310,27	100,00%
	36050A06800238	446,78	446,78	100,00%
	36050A06800240	97,07	97,07	100,00%
	36050A06800242	313,51	313,51	100,00%
	36050A06800244	5490,02	5490,02	100,00%
	36050A06800245	920,30	920,30	100,00%
	36050A06800247	363,48	363,48	100,00%
	36050A06800248	318,98	318,98	100,00%
	36050A06800249	6050,41	5050,49	83,47%
	36050A06800250	2199,36	2071,72	94,20%
	36050A06800251	176,47	176,47	100,00%

Plano Nº 0262A-0303	Referencia Catastral	Superficie (m²)	Superficie Afectada (m²)	Porcentaxe Afectada
	36050A06800252	88,19	88,19	100,00%
	36050A06800253	108,39	108,39	100,00%
	36050A06800254	3088,70	2109,48	68,30%
	36050A06800255	722,08	257,89	35,72%
	36050A06800256	238,90	230,96	96,68%
	36050A06800257	440,90	440,90	100,00%
	36050A06800258	6934,28	6387,56	92,12%
	36050A06800261	856,65	116,89	13,65%
	36050A06800263	137,47	57,19	41,61%
	36050A06800264	257,33	256,66	99,74%
	36050A06800265	1421,52	1392,87	97,98%
	36050A06800267	3607,15	1599,93	44,35%
	36050A06800269	428,10	45,17	10,55%
	36050A06800270	345,37	345,37	100,00%
	36050A06800271	353,46	353,46	100,00%
	36050A06800272	736,03	736,03	100,00%
	36050A06800273	632,85	577,34	91,23%
	36050A06800292	1909,79	69,02	3,61%
	36050A06800293	4654,71	1025,70	22,04%
	36050A06800301	7931,24	1233,17	15,55%
	36050A06800419	4913,13	39,32	0,80%
	36050A06800536	46643,16	7440,56	15,95%
	36050A06800537	2628,96	2064,39	78,52%
	36050A06800538	1814,70	1297,81	71,52%
	36050A06800541	2529,24	2193,78	86,74%
	36050A06800542	10400,42	7193,87	69,17%
	36050A06805523	1212,24	393,48	32,46%
	36050A06805524	725,02	32,39	4,47%
	36050A06860001	2624,95	266,20	10,14%
	36050A06900560	923,08	460,75	49,91%
	36050A06900564	327,47	8,24	2,52%

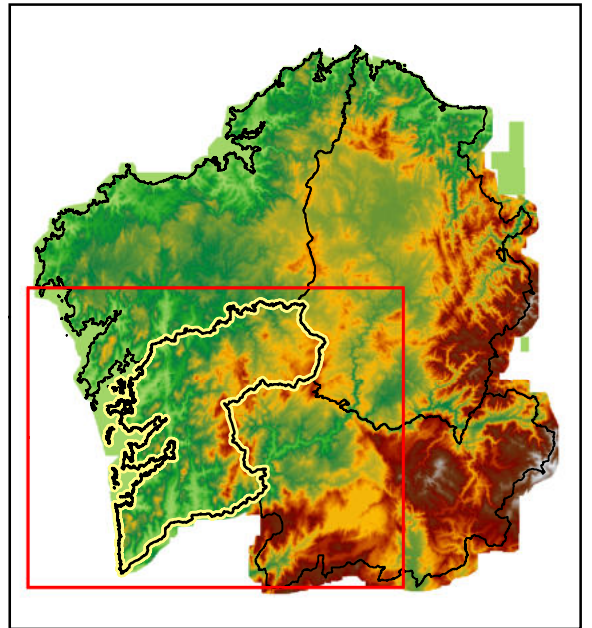
PLANOS

PLANO 1 SITUACIÓN

PARROQUIAS DO MUNICIPIO DE SALVATERRA DE MIÑO



PROVINCIA



CC.AA.

PLANO DE SITUACIÓN

Plan Municipal de Prevención e Defensa Contra Incendios Forestais de Salvaterra de Miño



Autor:
Concello de Salvaterra de Miño

PLANO Nº
1

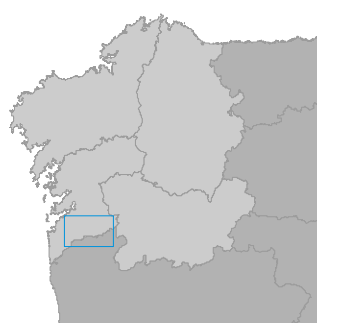
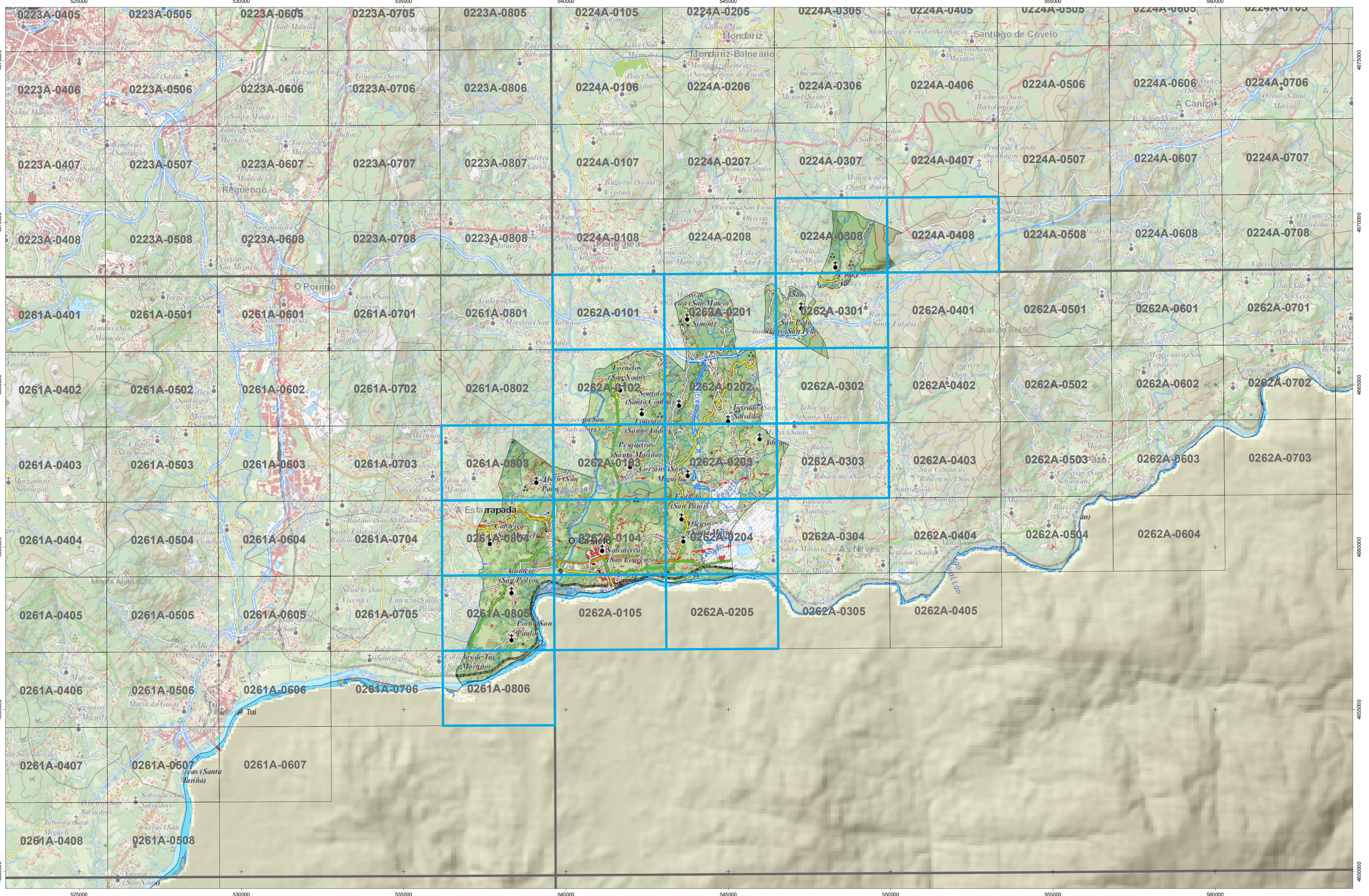
Sistema de Coordenadas:
ETRS 1989 UTM Zona 29N

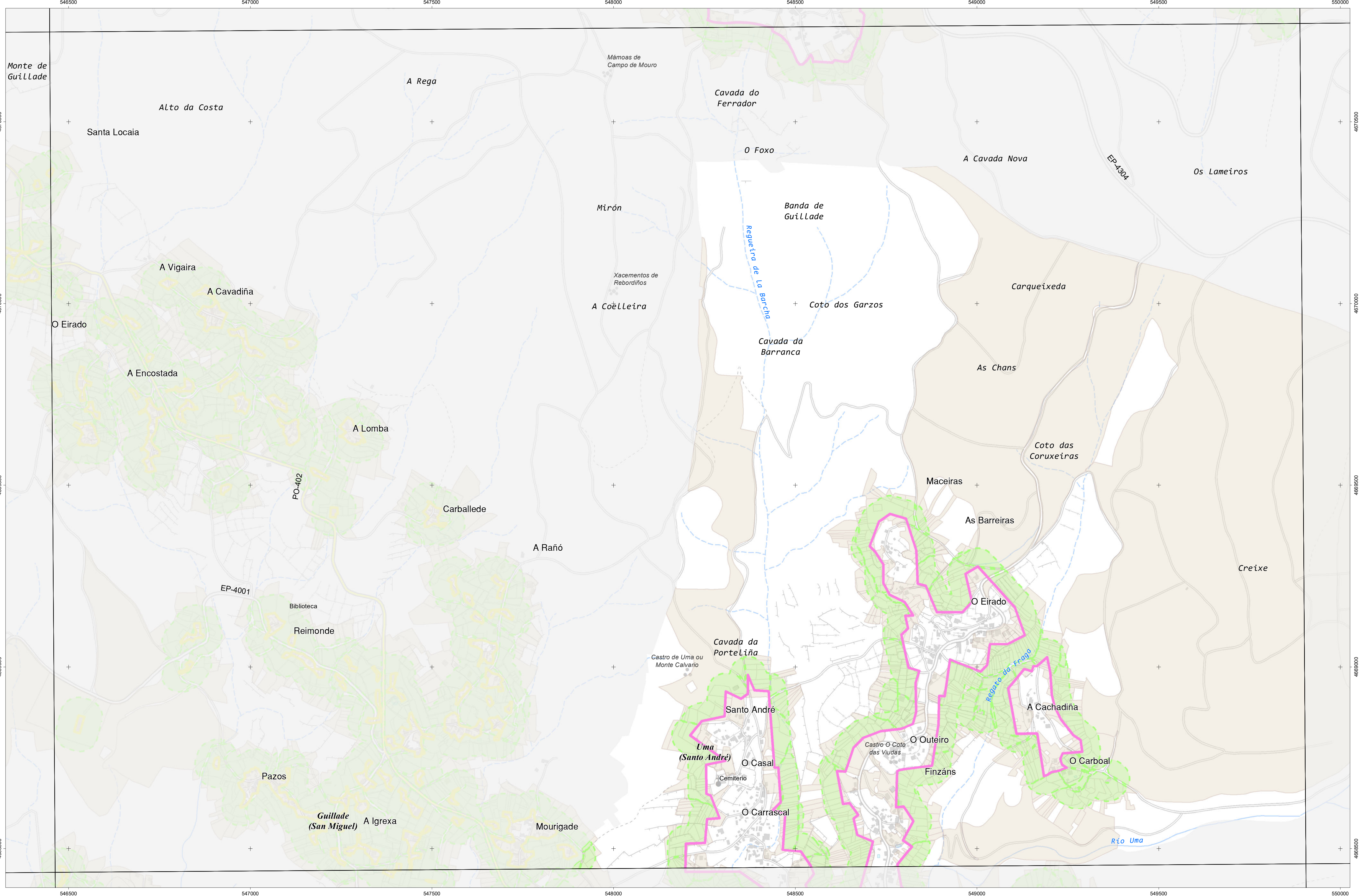
DATA
Xullo
2020

PLANO 2
REDE DE DEFENSA CONTRA OS
INCENDIOS FORESTAIS

PLANO 2.1

**REDE SECUNDARIA DE FAIXAS DE XESTIÓN DA
BIOMASA PERIMETRAL AO SOLO URBANO, NÚCLEO
RURAL E URBANIZABLE, E ARREDOR DAS
EDIFICACIÓNS ILLADAS**





CARTOGRAFÍA DAS FAIXAS SECUNDARIAS DE XESTIÓN DE BIOMASA

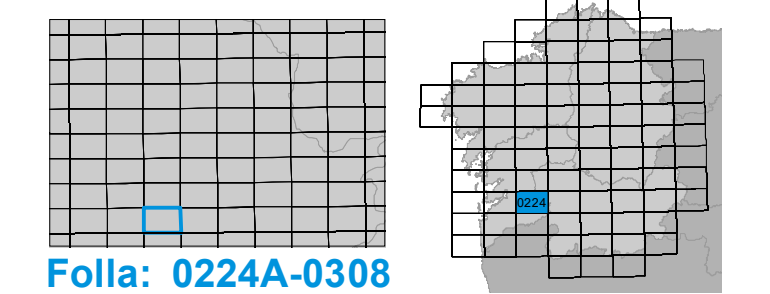
- Parcelas afectadas
- Solo de Nucleo Rural
- Delimitación Automática
- Faixa Protección 50m
- Solo Urbano
- Delimitación Enviada polo Concello
- Solo Urbanizable

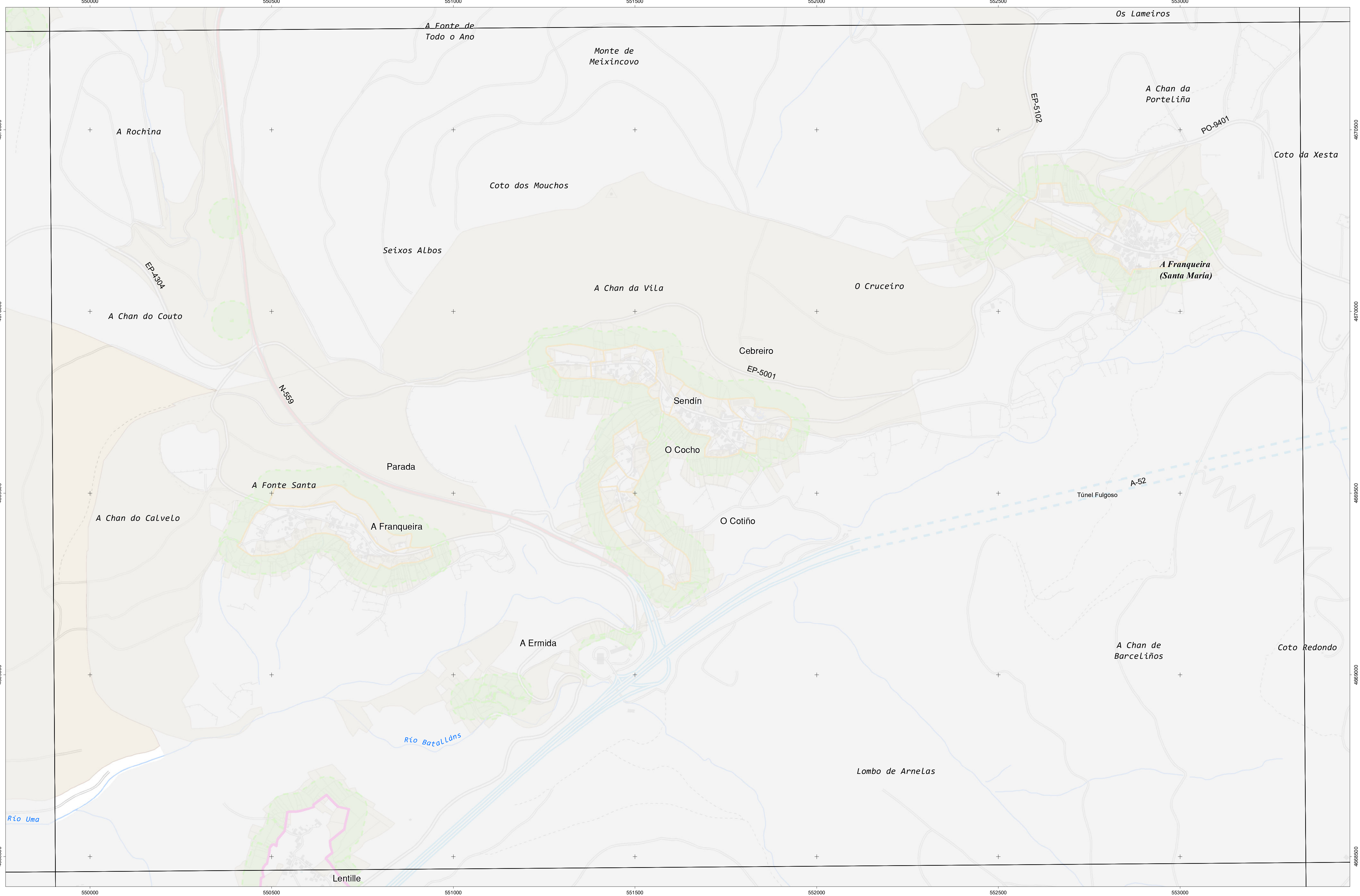
Parcelas afectadas por faixas de 50 metros entorno a núcleos

Coordenadas das esquinas da folla

UTM ED50 Fuso 29	x	y	Xeográficas ETRS89	Longitude	Latitude
1	546573,1	4670962,8	-8,26	-15,0	42:11:15,0
2	550013,7	4670986,3	-8,23	-45,0	42:11:15,0
3	550030,0	4668673,2	-8,23	-45,0	42:10:00,0
4	546588,3	4668649,6	-8,26	-15,0	42:10:00,0

Proxección U.T.M. Fuso 29
Elixeción de CRS89
Sistema de referencia ETRS89





CARTOGRAFÍA DAS FAIXAS SECUNDARIAS DE XESTIÓN DE BIOMASA

- Parcelas afectadas
- Faixa Protección 50m
- Solo de Nucleo Rural
- Solo Urbano
- Solo Urbanizable
- Delimitación Automática
- Delimitación Enviada polo Concello

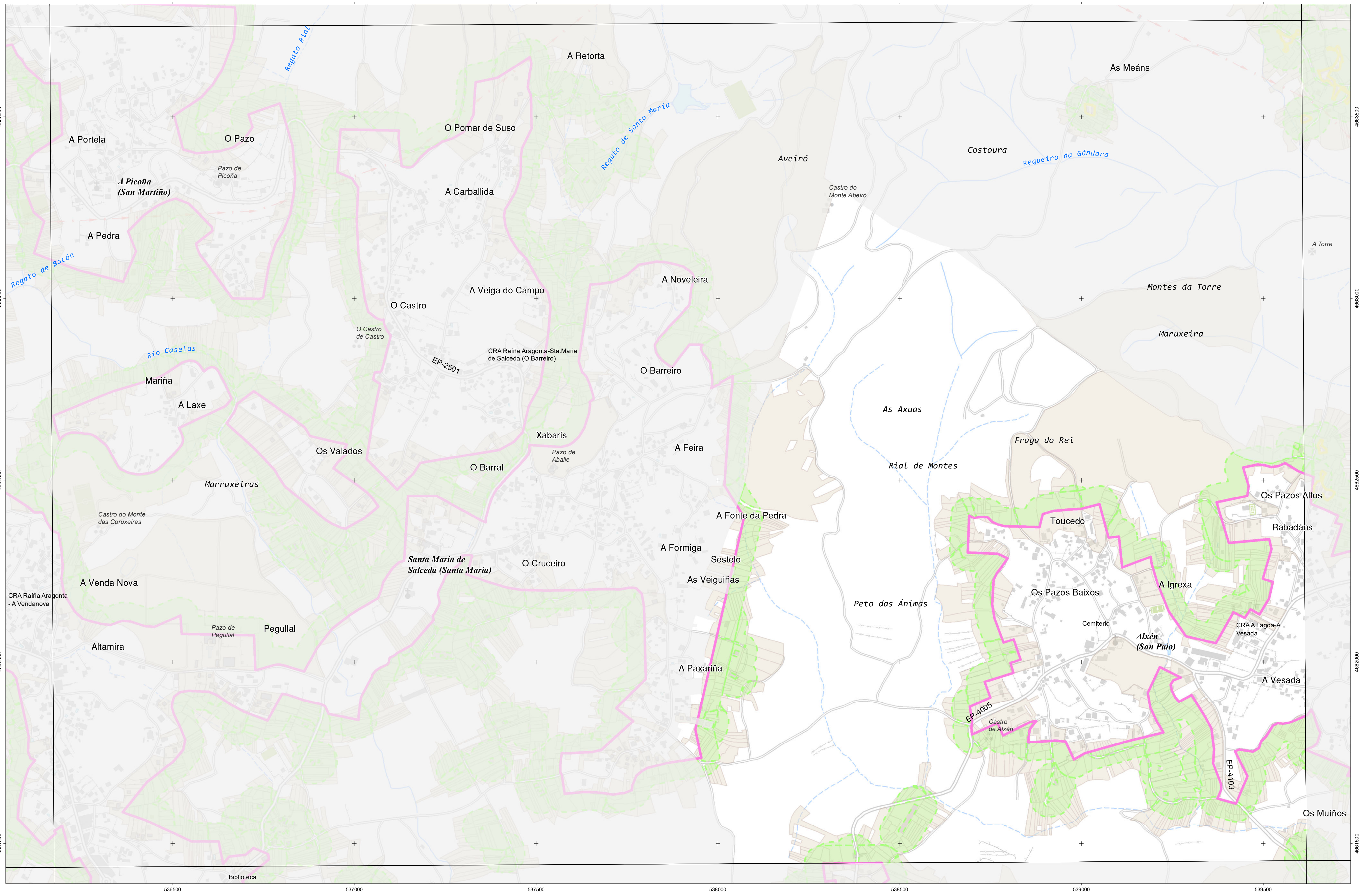
Parcelas afectadas por faixas de 50 metros entorno a núcleos

Coordenadas das esquinas da folla

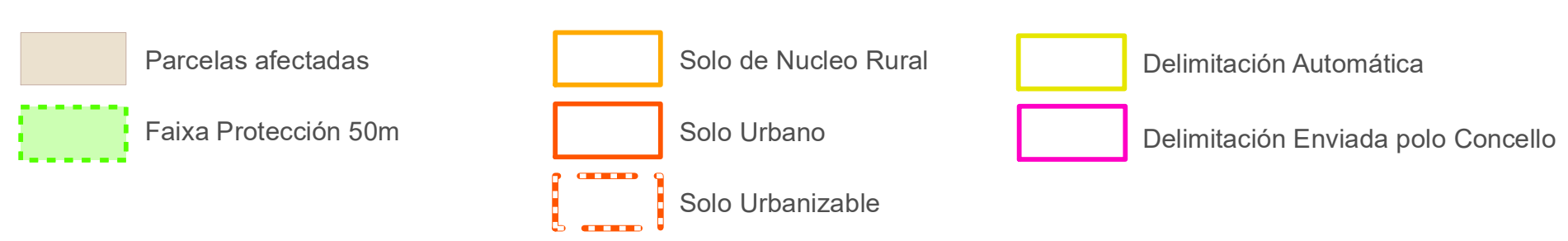
UTM ED50 Fuso 29	X	Y	Xeográficas ETRS89 Longitude	Latitude
1	550013,7	4670986,3	-8,23,45,0	42,11,15,0
2	553454,3	4671011,5	-8,21,15,0	42,11,15,0
3	553471,8	4668696,3	-8,21,15,0	42,10,00,0
4	550030,0	4668675,2	-8,23,45,0	42,10,00,0

Proxección U.T.M. Fuso 29
 Elipsóide GRS80
 Sistema de referencia ETRS89





CARTOGRAFÍA DAS FAIXAS SECUNDARIAS DE XESTIÓN DE BIOMASA

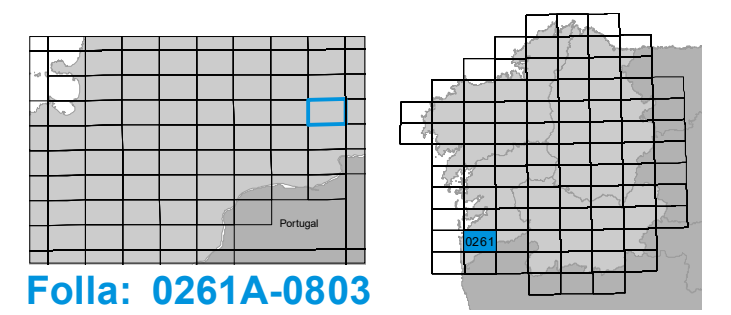


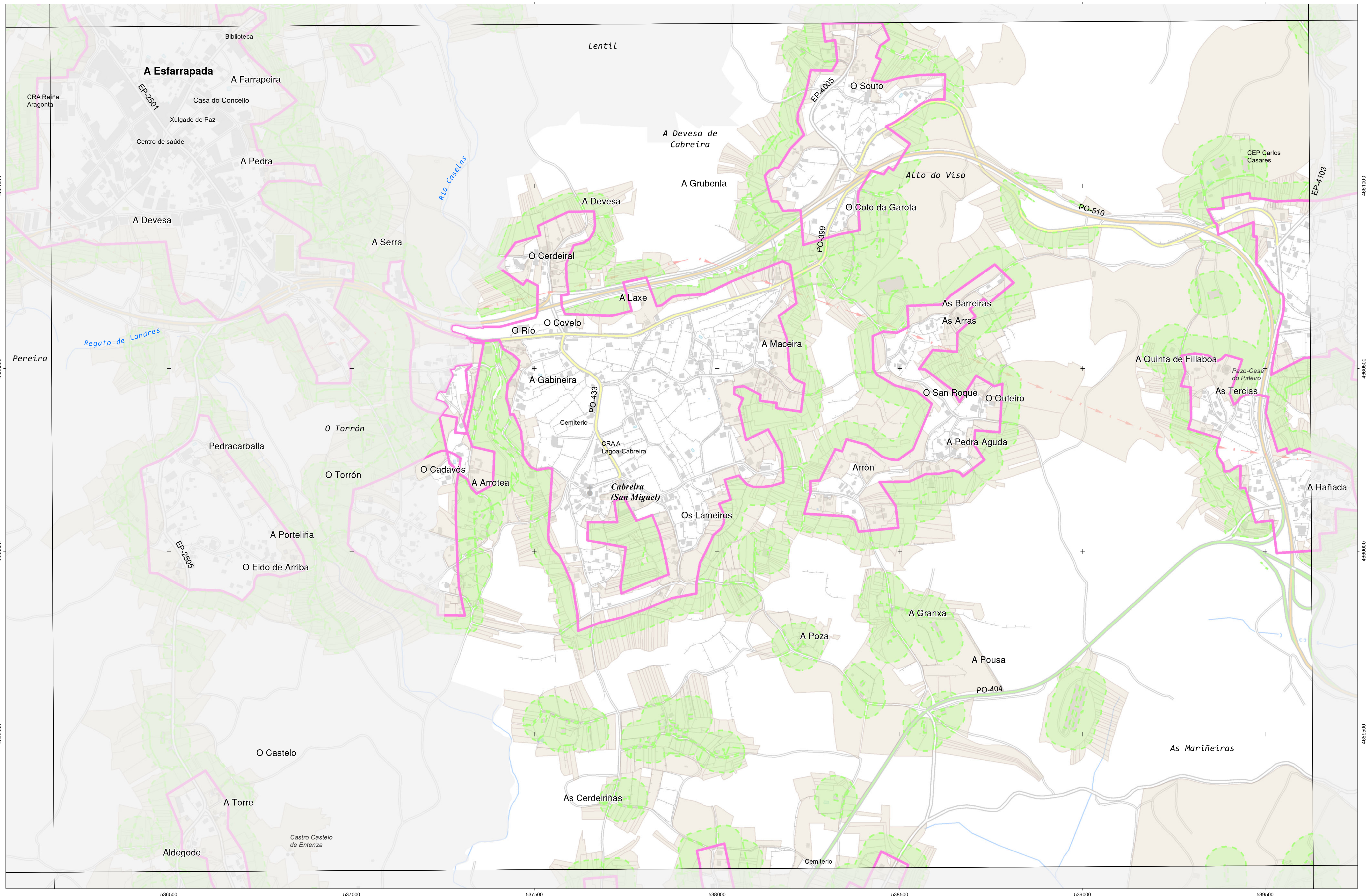
Parcelas afectadas por faixas de 50 metros entorno a núcleos

Coordenadas das esquinas da folla

UTM ED50 Fuso 29	X		Y		Xeográficas ETRS89	
	East	North	Longitude	Latitude	Longitude	Latitude
1	536286,9	4663982,9	-8,33 45,0	42,07,30,0	-8,33 45,0	42,07,30,0
2	539730,8	4663981,4	-8,31 15,0	42,07,30,0	-8,31 15,0	42,07,30,0
3	539743,8	4661688,2	-8,31 15,0	42,06,15,0	-8,31 15,0	42,06,15,0
4	536298,7	4661649,8	-8,33 45,0	42,06,15,0	-8,33 45,0	42,06,15,0

Proxección U.T.M. Fuso 29
Escala de CRS89
Sistema de referencia ETRS89





CARTOGRAFÍA DAS FAIXAS SECUNDARIAS DE XESTIÓN DE BIOMASA

	Parcelas afectadas		Solo de Nucleo Rural		Delimitación Automática
	Faixa Protección 50m		Solo Urbano		Delimitación Enviada polo Concello
	Solo Urbanizable				

Parcelas afectadas por faixas de 50 metros entorno a núcleos

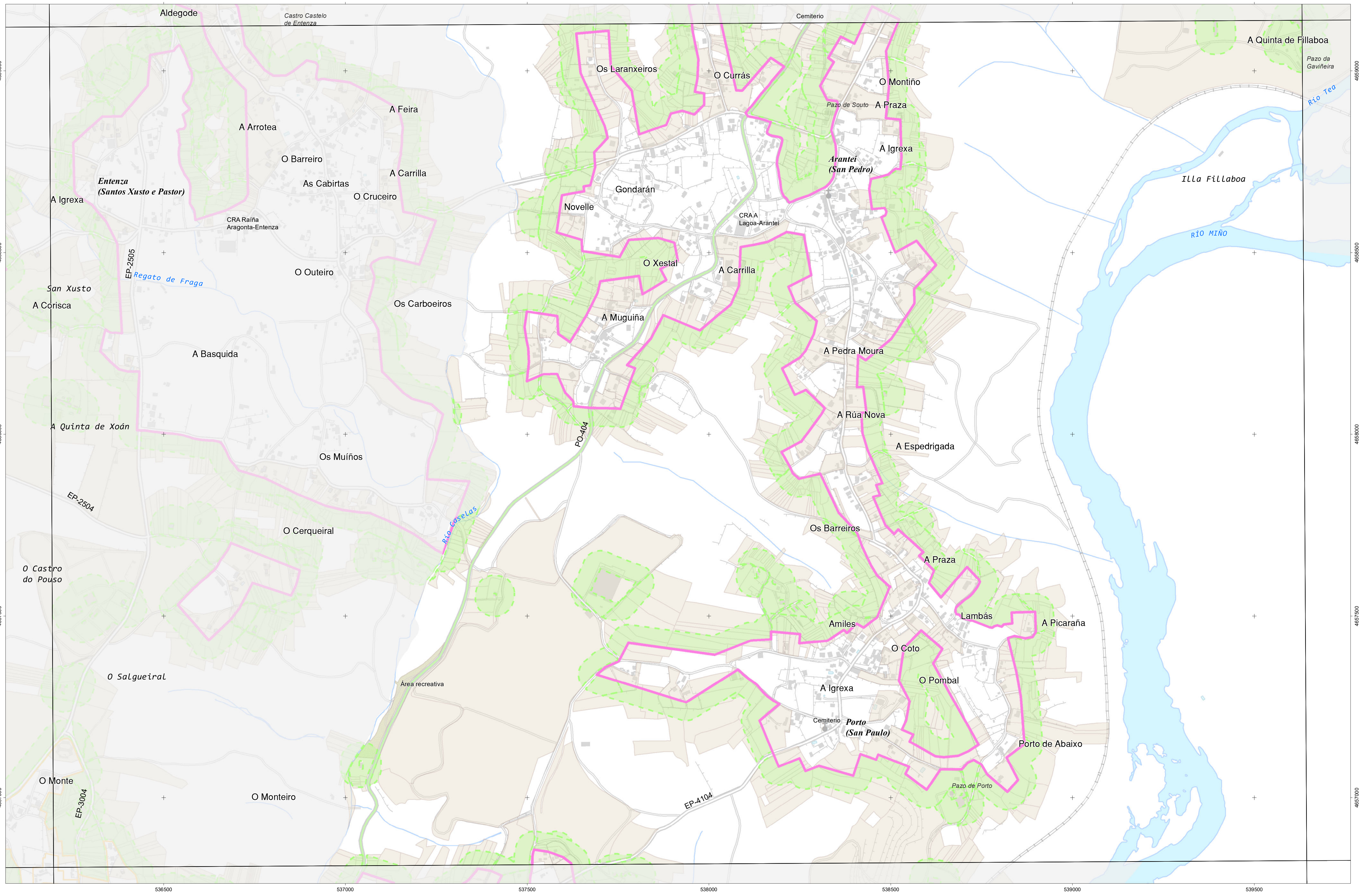
Coordenadas das esquinas da folla

UTM ED50 Fuso 29	X	Y	Xeográficas ETRS89	Longitude	Latitude
1	536298,7	4661649,8	-8,33 45,0	42 06 15,0	
2	539743,8	4661668,2	-8,31 15,0	42 06 15,0	
3	539756,7	4659355,1	-8,31 15,0	42 05 00,0	
4	536310,5	4659336,7	-8,33 45,0	42 05 00,0	

Proxección U.T.M. Fuso 29
Escala de GRIS80
Sistema de referencia ETRS89

0 25 50 75 100 125 150 Metros

Folla: 0261A-0804



CARTOGRAFÍA DAS FAIXAS SECUNDARIAS DE XESTIÓN DE BIOMASA

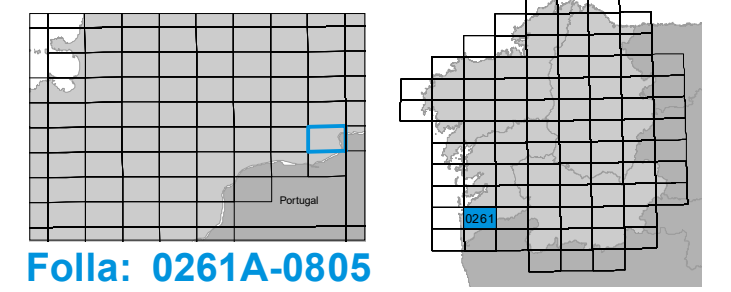
- Parcelas afectadas
- Faixa Protección 50m
- Solo de Nucleo Rural
- Solo Urbano
- Solo Urbanizable
- Delimitación Automática
- Delimitación Enviada polo Concello

Parcelas afectadas por faixas de 50 metros entorno a núcleos

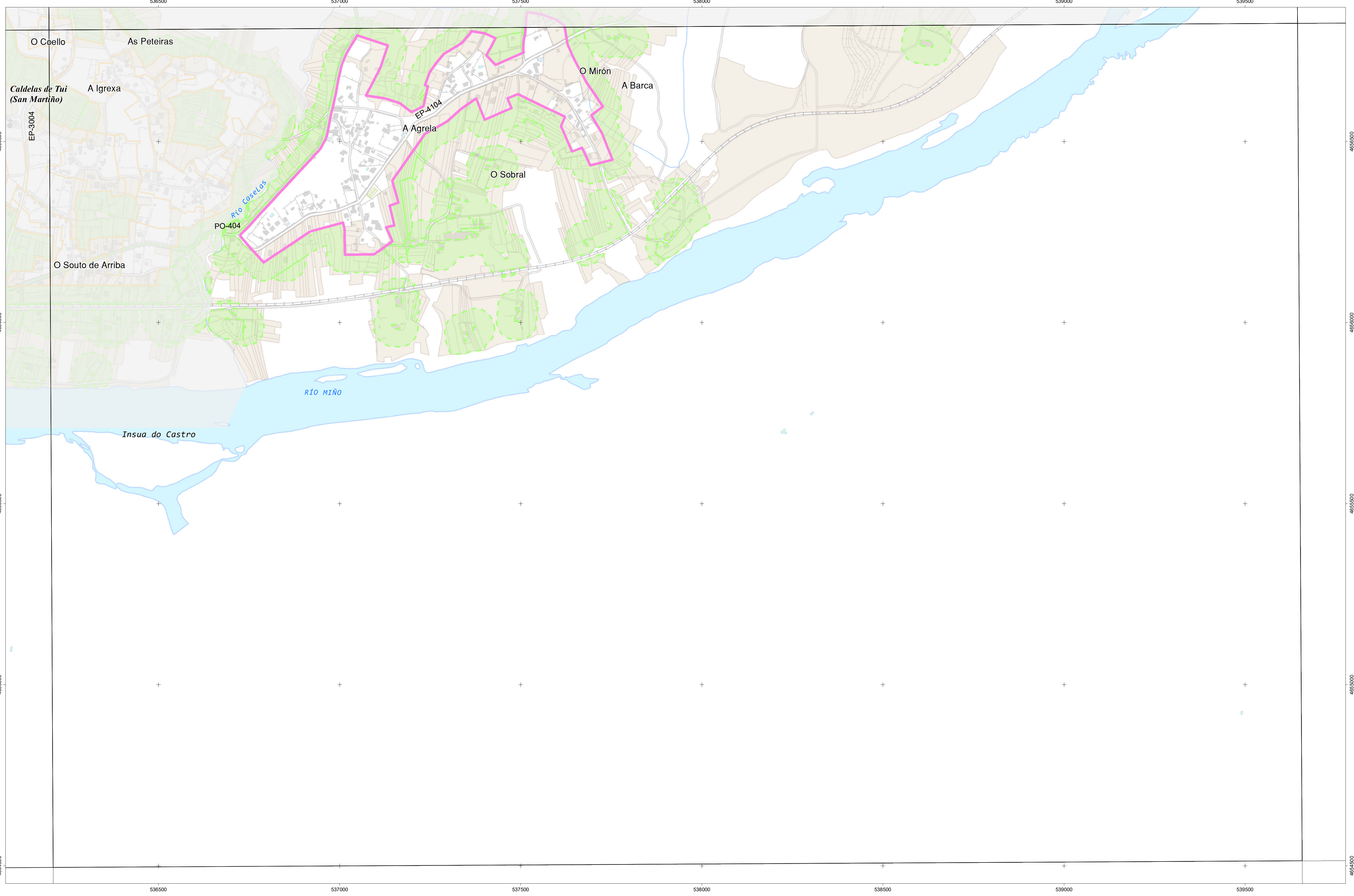
Coordenadas das esquinas da folla

UTM ED50 Fuso 29	X	Y	Xeográficas ETRS89	Latitude
1	536310,5	4659336,7	-83345,0	42.05.00,0
2	539756,7	4659355,1	-83115,0	42.05.00,0
3	539769,7	4657042,0	-83115,0	42.03.45,0
4	536322,4	4657025,5	-83345,0	42.03.45,0

Proxección U.T.M. Fuso 29
Escala de GRIS0
Sistema de referencia ETRS89



Folla: 0261A-0805



CARTOGRAFÍA DAS FAIXAS SECUNDARIAS DE XESTIÓN DE BIOMASA

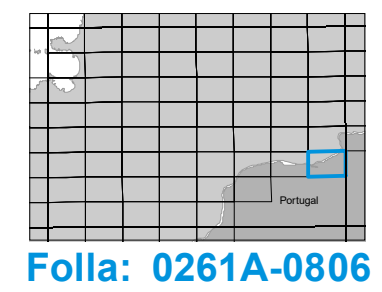
- Parcelas afectadas
- Faixa Protección 50m
- Solo de Nucleo Rural
- Solo Urbano
- Solo Urbanizable
- Delimitación Automática
- Delimitación Enviada polo Concello

Parcelas afectadas por faixas de 50 metros entorno a núcleos

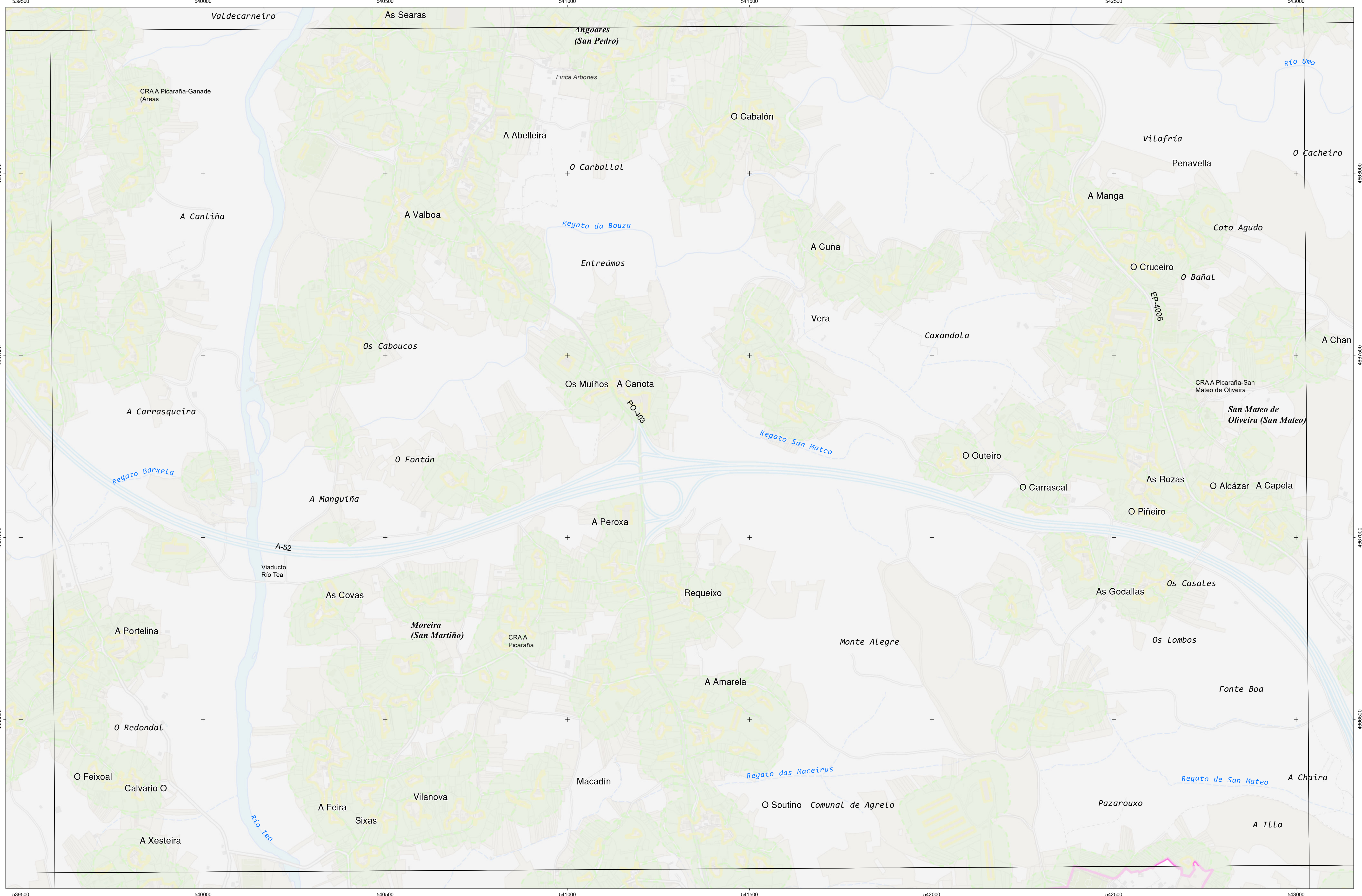
Coordenadas das esquinas da folla

UTM ED50 Fuso 29		Xeográficas ETRS89	
x	y	Longitude	Latitude
1 536322,4	4657023,5	-8:33:45,0	42:03:45,0
2 539769,7	4657042,0	-8:31:15,0	42:03:45,0
3 539762,6	4654728,9	-8:31:15,0	42:02:30,0
4 536334,2	4654710,4	-8:33:45,0	42:02:30,0

Proxección U.T.M. Fuso 29
Elixeción GRS80
Sistema de referencia ETRS89



Folla: 0261A-0806



CARTOGRAFÍA DAS FAIXAS SECUNDARIAS DE XESTIÓN DE BIOMASA

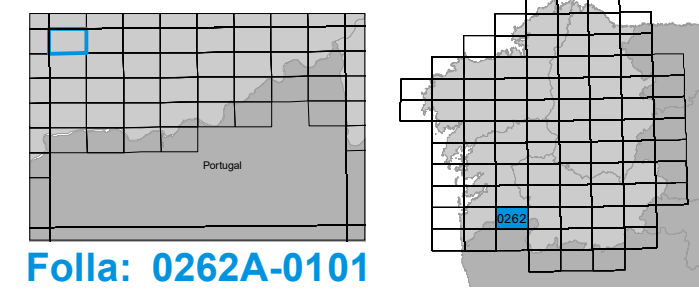
- Parcelas afectadas
- Faixa Protección 50m
- Solo de Nucleo Rural
- Solo Urbano
- Solo Urbanizable
- Delimitación Automática
- Delimitación Enviada polo Concello

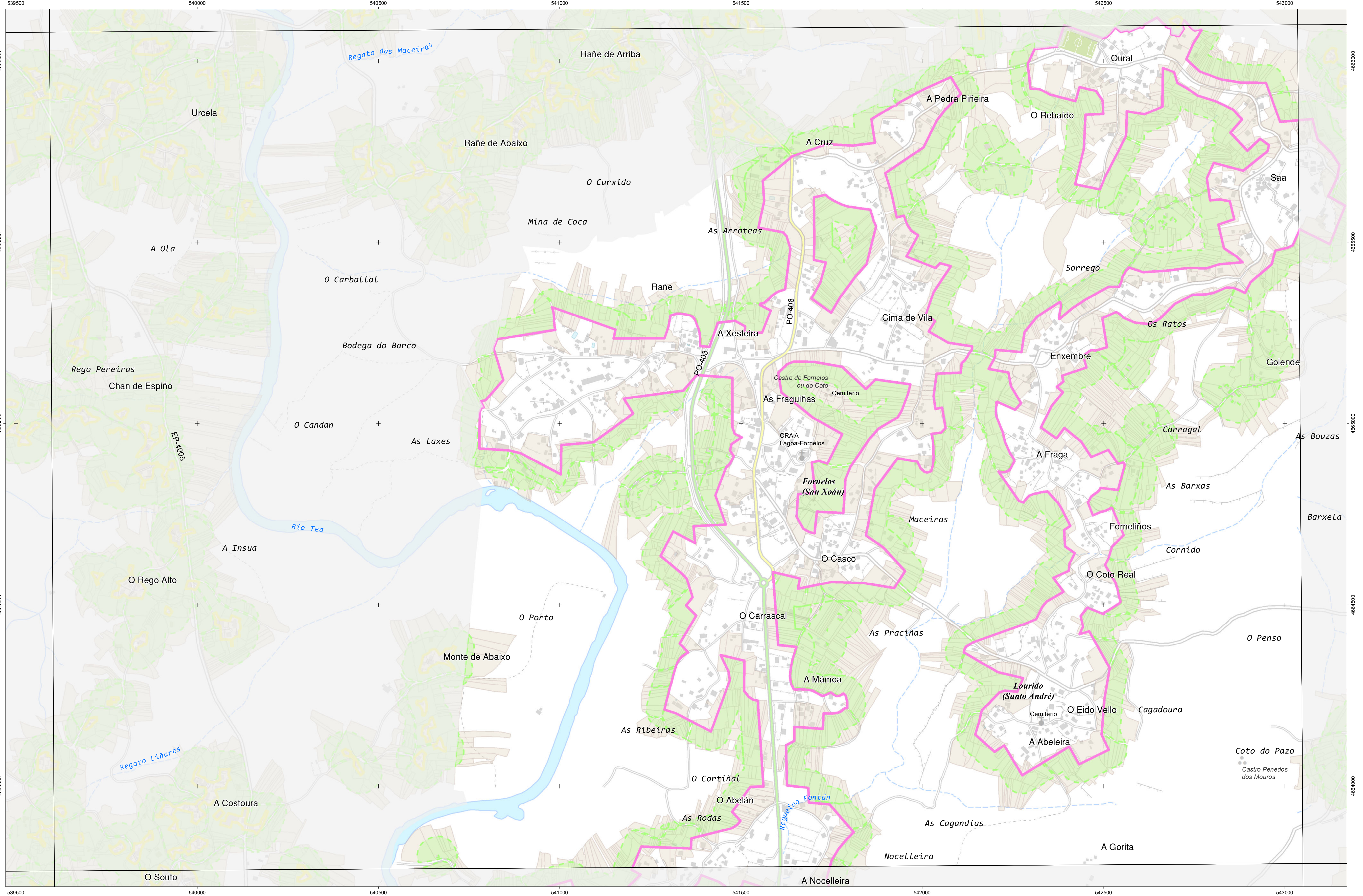
Parcelas afectadas por faixas de 50 metros entorno a núcleos

Coordenadas das esquinas da folla

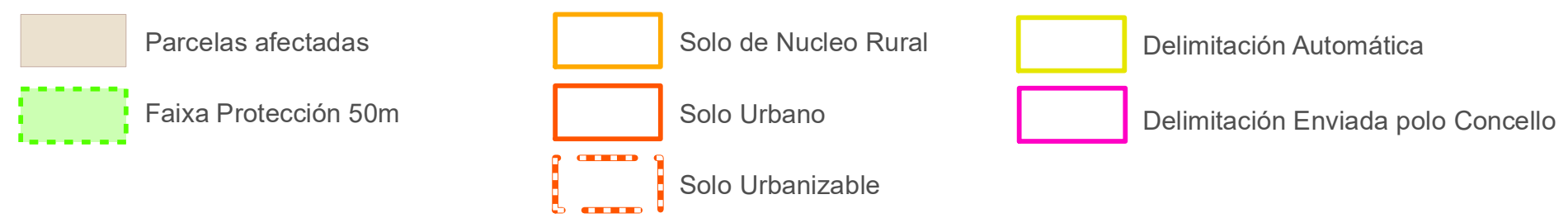
UTM ED50 Fuso 29	X	Y	Xeográficas ETRS89	Latitude
1	539704,9	4668607,7	-831:15,0	42:10:00,0
2	543146,6	4668627,8	-828:45,0	42:10:00,0
3	543160,7	4666314,7	-828:45,0	42:08:45,0
4	539717,9	4666294,5	-831:15,0	42:08:45,0

Proxección U.T.M. Fuso 29
Escala de GRIS80
Sistema de referencia ETRS89





CARTOGRAFÍA DAS FAIXAS SECUNDARIAS DE XESTIÓN DE BIOMASA

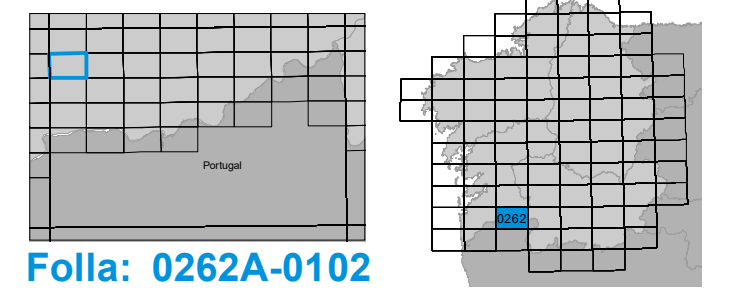


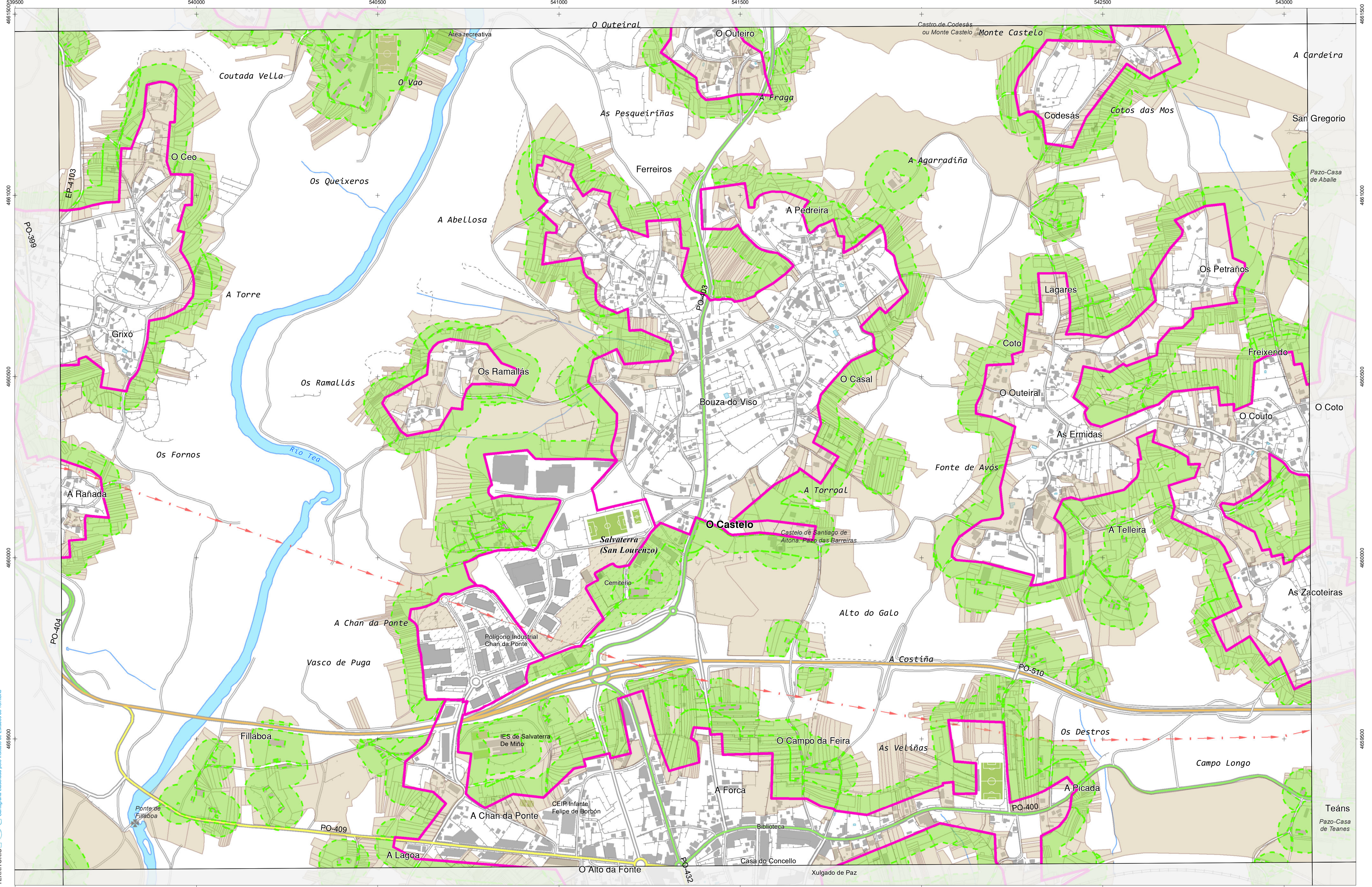
Parcelas afectadas por faixas de 50 metros entorno a núcleos

Coordenadas das esquinas da folla

UTM ED50 Fuso 29	X	Y	Xeográficas ETRS89	Longitude	Latitude
1	539717,9	4666294,5	-8.31.15,0	42.08.45,0	
2	543160,7	4666314,7	-8.28.45,0	42.08.45,0	
3	543174,8	4664001,5	-8.28.45,0	42.07.30,0	
4	539730,8	4663981,4	-8.31.15,0	42.07.30,0	

Proxección U.T.M. Fuso 29
Escala: GRIS0
Sistema de referencia ETRS89





CARTOGRAFÍA DAS FAIXAS SECUNDARIAS DE XESTIÓN DE BIOMASA

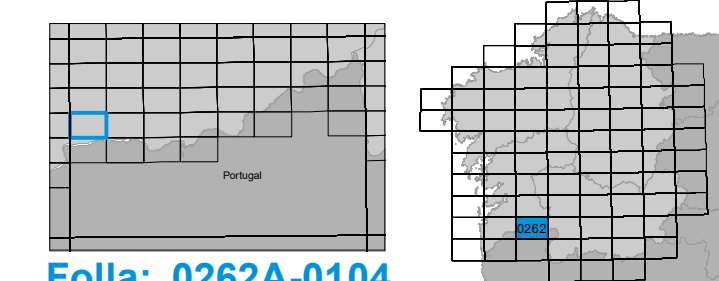
- Parcelas afectadas
- Solo de Nucleo Rural
- Delimitación Automática
- Faixa Protección 50m
- Solo Urbano
- Delimitación Enviada polo Concello
- Solo Urbanizable

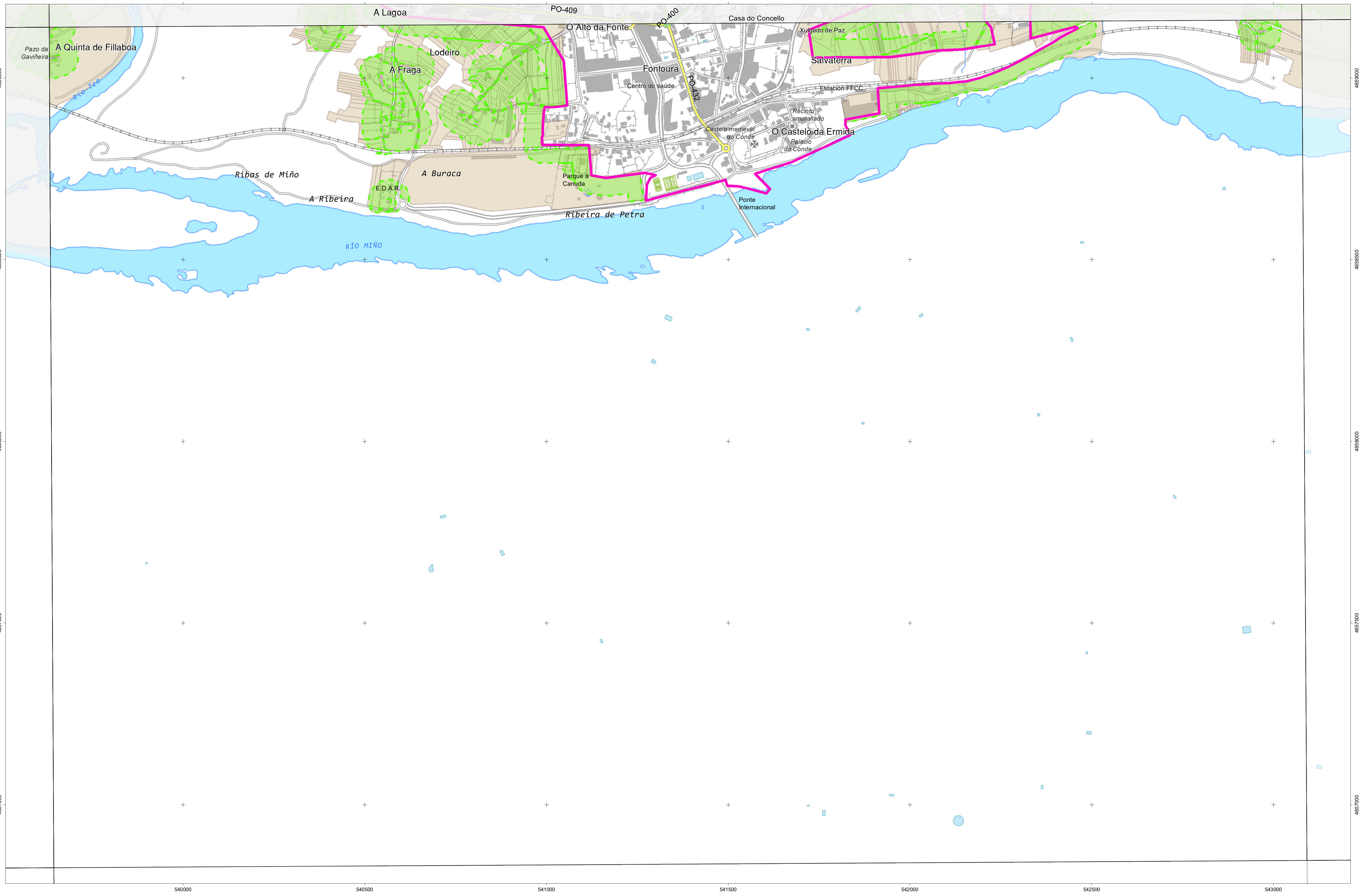
Parcelas afectadas por faixas de 50 metros entorno a núcleos

Coordenadas das esquinas da folla

UTM ED50 Fuso 29	X	Y	Xeográficas ETRS89	Latitude
1	539743,8	4661688,2	-8,31:15,0	42:06:15,0
2	543188,9	4661688,4	-8,28:45,0	42:06:15,0
3	543202,9	4659375,2	-8,28:45,0	42:05:00,0
4	539756,7	4659355,1	-8,31:15,0	42:05:00,0

Proxección U.T.M. Fuso 29
Escala de GRIS90
Sistema de referencia ETRS89





CARTOGRAFÍA DAS FAIXAS SECUNDARIAS DE XESTIÓN DE BIOMASA

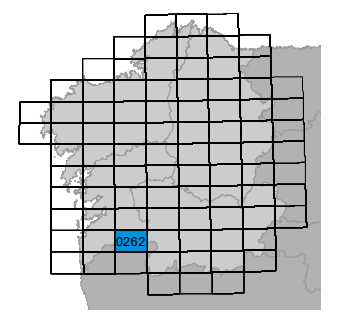
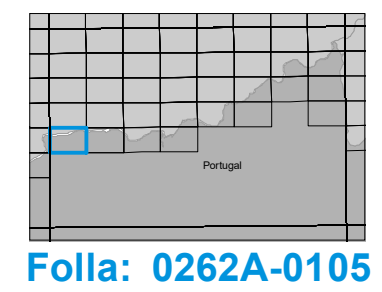
- Parcelas afectadas
- Faixa Protección 50m
- Solo de Nucleo Rural
- Solo Urbano
- Delimitación Automática
- Delimitación Enviada polo Concello
- Solo Urbanizable

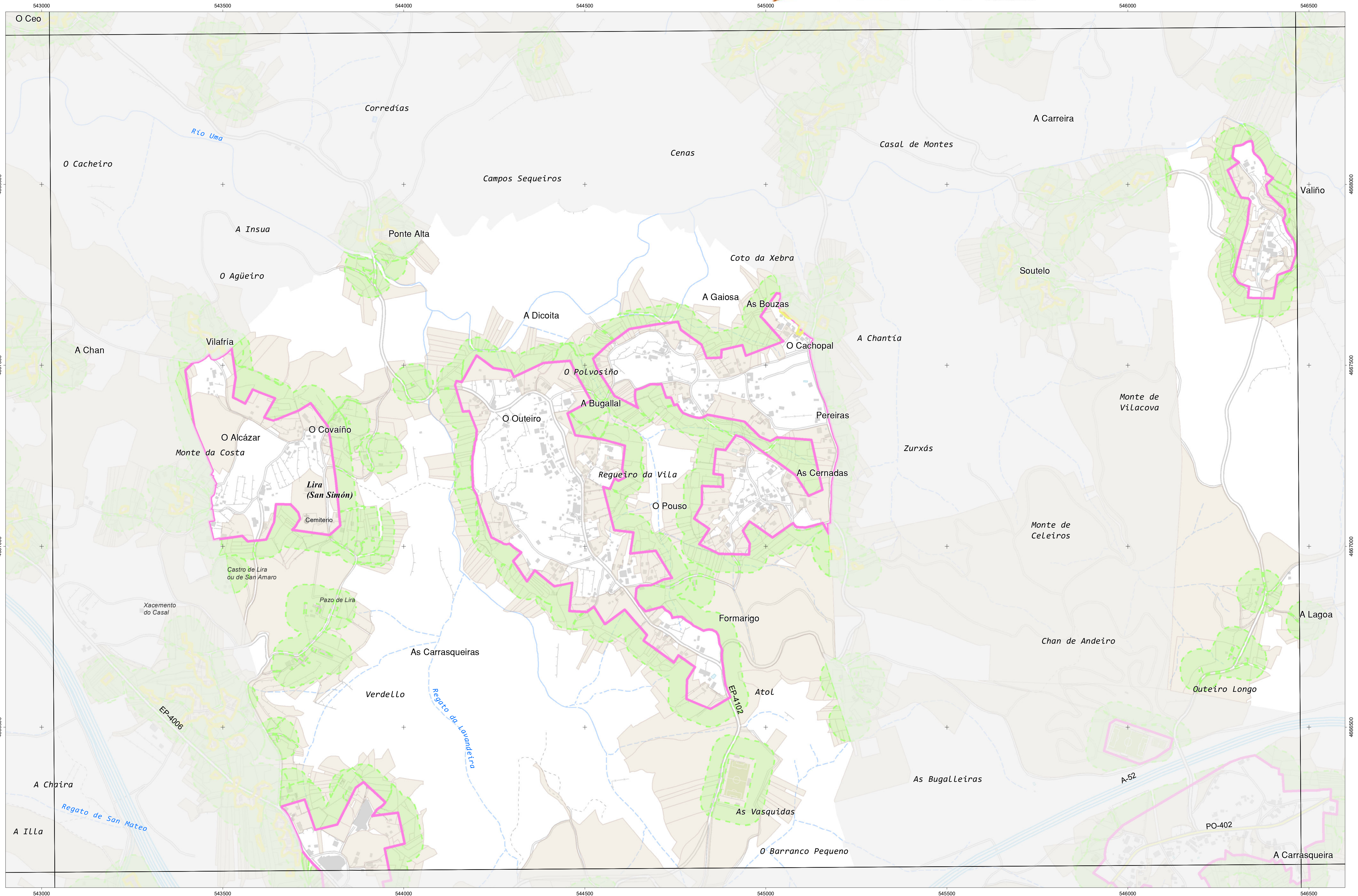
Parcelas afectadas por faixas de 50 metros entorno a núcleos

Coordenadas das esquinas da folla

UTM ED50 Fuso 29		Xeográficas ETRS89	
x	y	Longitude	Latitude
1 539756,7	4659355,1	-8:31:15,0	42:05:00,0
2 543202,9	4659375,2	-8:28:45,0	42:05:00,0
3 543217,0	4657062,1	-8:28:45,0	42:03:45,0
4 539769,7	4657042,0	-8:31:15,0	42:03:45,0

Proxección U.T.M. Fuso 29
Elixeción GRS89
Sistema de referencia ETRS89





INSTITUTO DE ESTUDIOS DO TERRITORIO
Cartografía elaborada polo Instituto de Estudos do Territorio

CARTOGRAFÍA DAS FAIXAS SECUNDARIAS DE XESTIÓN DE BIOMASA

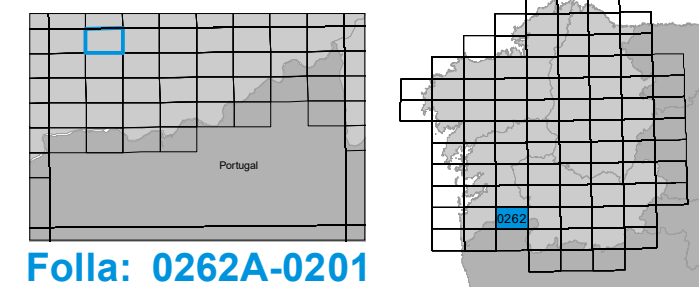
- Parcelas afectadas
- Faixa Protección 50m
- Solo de Nucleo Rural
- Solo Urbano
- Solo Urbanizable
- Delimitación Automática
- Delimitación Enviada polo Concello

Parcelas afectadas por faixas de 50 metros entorno a núcleos

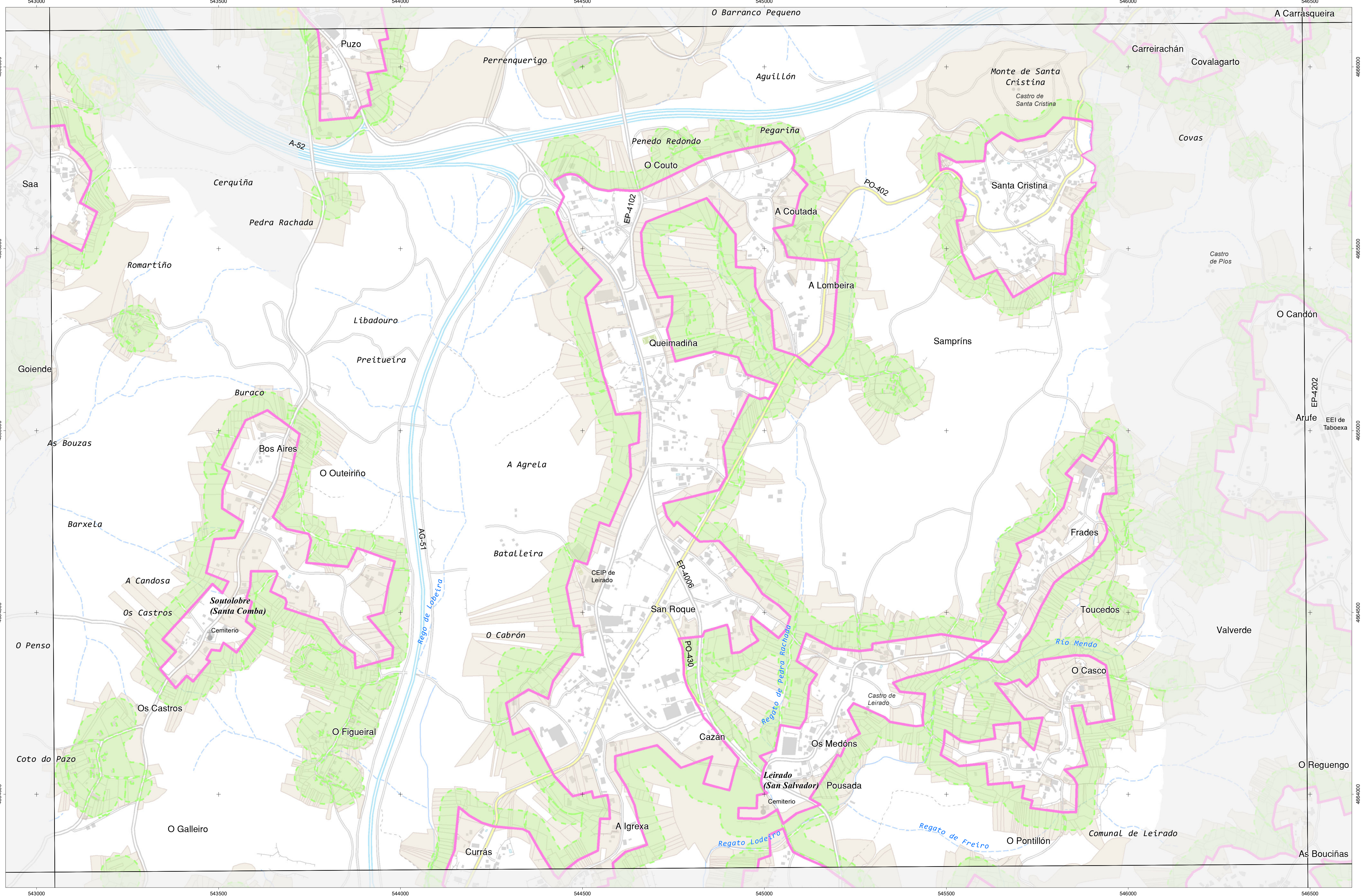
Coordenadas das esquinas da folla

UTM ED50 Fuso 29	X	Y	Xeográficas ETRS89	Latitude
1	543146,6	4668627,8	-8:28:45,0	42:10:00,0
2	546588,3	4668649,6	-8:26:15,0	42:10:00,0
3	546603,5	4666336,5	-8:26:15,0	42:08:45,0
4	543160,7	4666314,7	-8:28:45,0	42:08:45,0

Proxección U.T.M. Fuso 29
Elixeción GRS89
Sistema de referencia ETRS89



Folla: 0262A-0201



CARTOGRAFÍA DAS FAIXAS SECUNDARIAS DE XESTIÓN DE BIOMASA

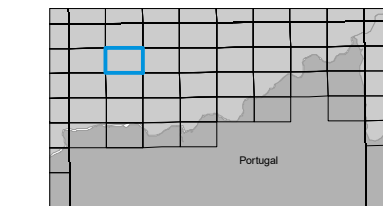
- Parcelas afectadas
- Solo de Nucleo Rural
- Delimitación Automática
- Faixa Protección 50m
- Solo Urbano
- Delimitación Enviada polo Concello
- Solo Urbanizable

Parcelas afectadas por faixas de 50 metros entorno a núcleos

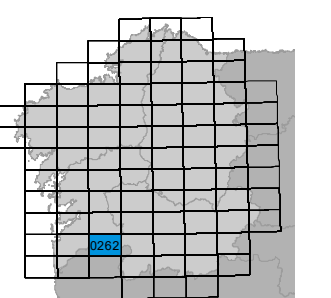
Coordenadas das esquinas da folla

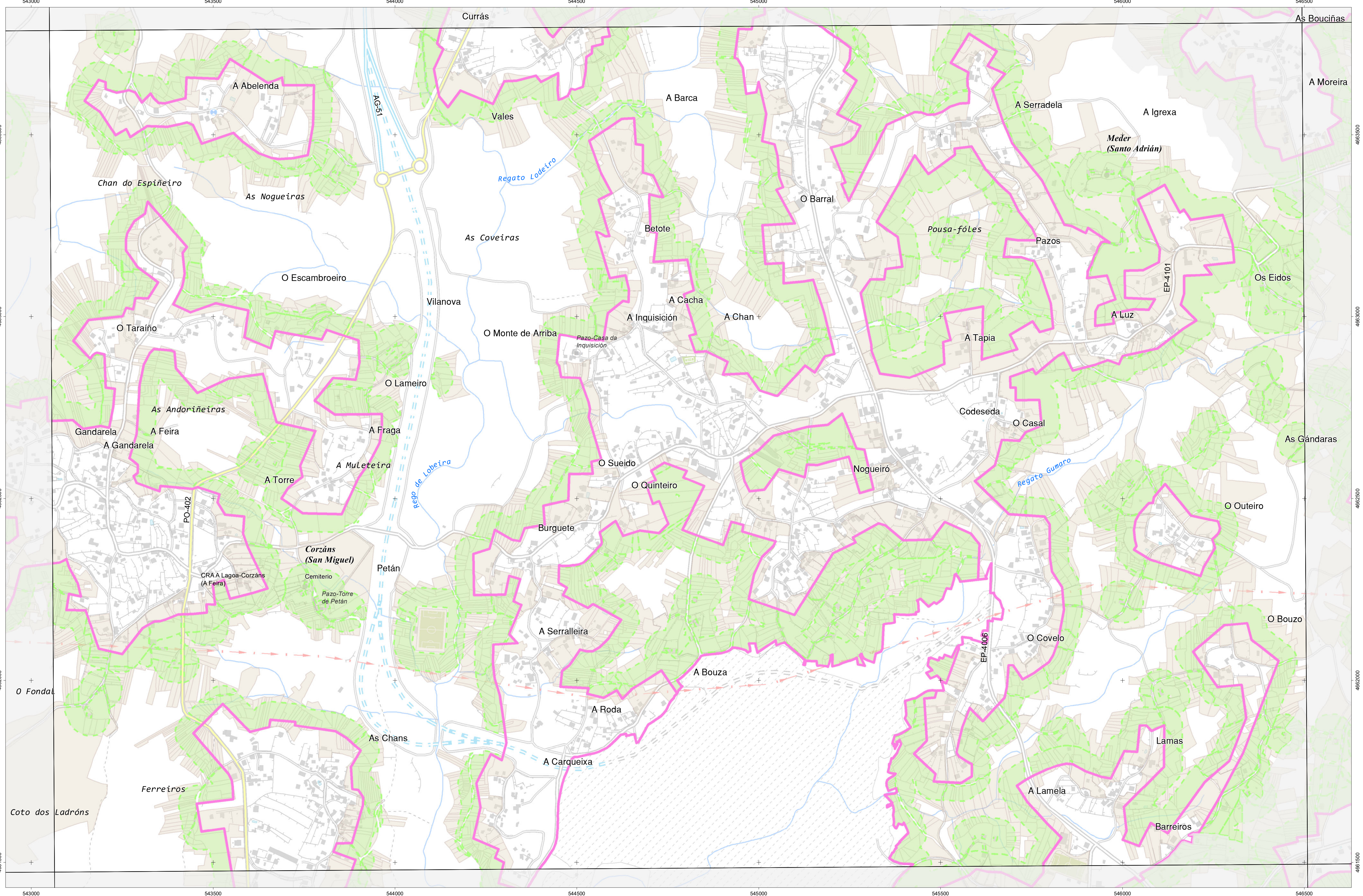
	UTM ED50 Fuso 29		Xeográficas ETRS89	
	x	y	Longitude	Latitude
1	543160,7	4666314,7	-8:28:45,0	42:08:45,0
2	546603,5	4666336,5	-8:26:15,0	42:08:45,0
3	546618,7	4664023,3	-8:26:15,0	42:07:30,0
4	543174,8	4664001,5	-8:28:45,0	42:07:30,0

Proxección U.T.M. Fuso 29
Escala de GRIS0
Sistema de referencia ETRS89



Folla: 0262A-0202





CARTOGRAFÍA DAS FAIXAS SECUNDARIAS DE XESTIÓN DE BIOMASA

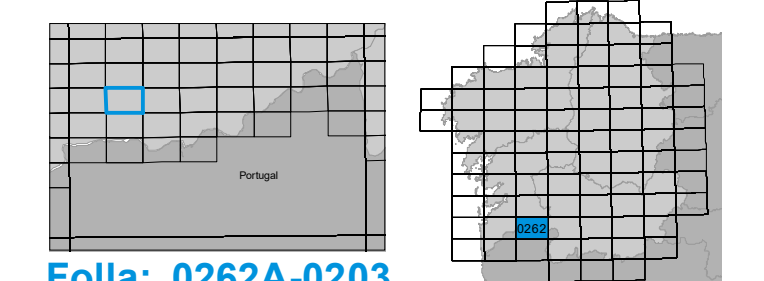
- Parcelas afectadas
- Solo de Nucleo Rural
- Delimitación Automática
- Faixa Protección 50m
- Solo Urbano
- Delimitación Enviada polo Concello
- Solo Urbanizable

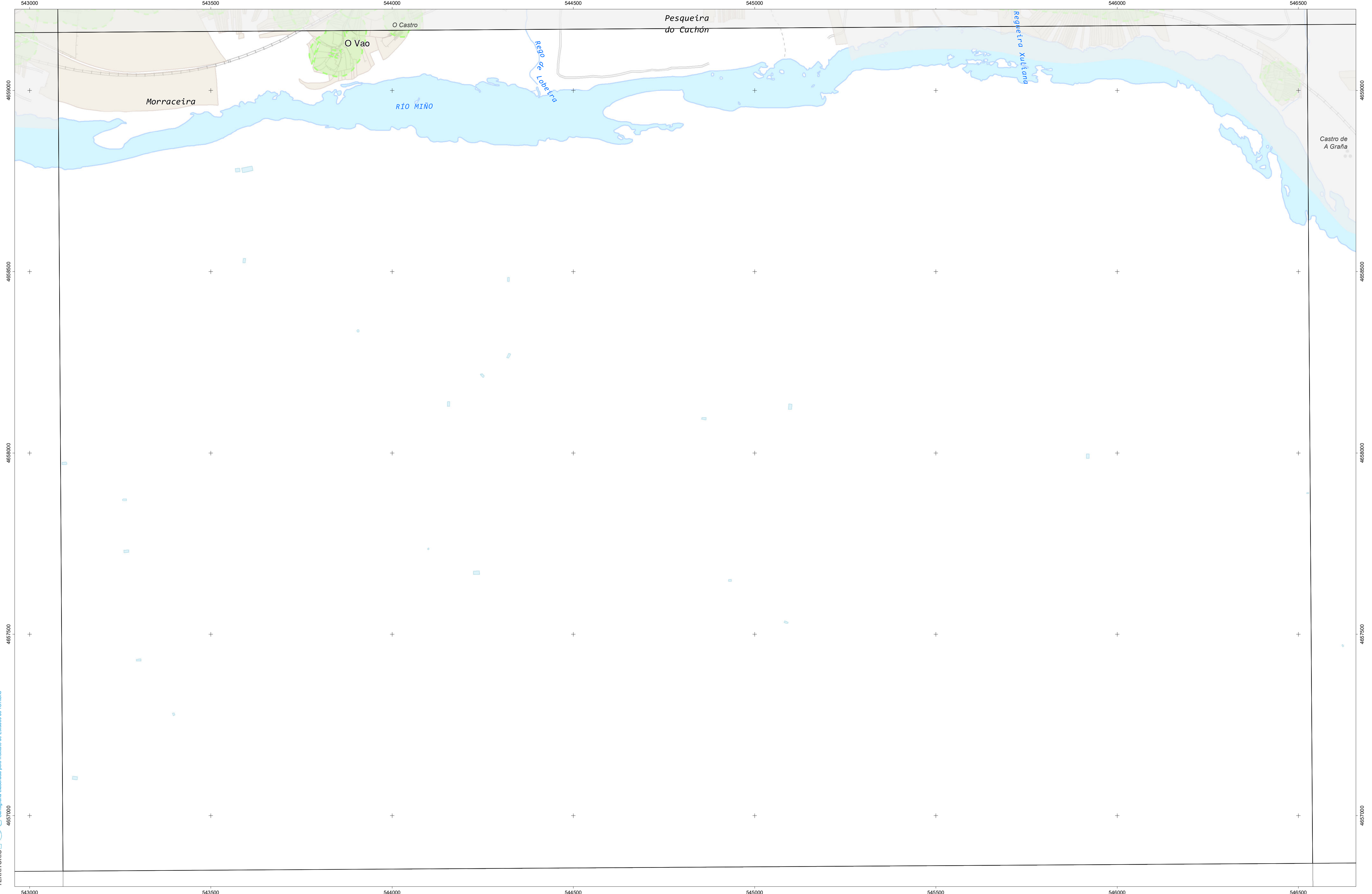
Parcelas afectadas por faixas de 50 metros entorno a núcleos

Coordenadas das esquinas da folla

UTM ED50 Fuso 29	X	Y	Xeográficas ETRS89	Latitude
1	543174,8	4664001,5	-8:28:45,0	42:07:30,0
2	546618,7	4664023,3	-8:26:15,0	42:07:30,0
3	546633,9	4661710,2	-8:26:15,0	42:06:15,0
4	543188,9	4661688,4	-8:28:45,0	42:06:15,0

Proxección U.T.M. Fuso 29
Escala de GRIS90
Sistema de referencia ETRS89





CARTOGRAFÍA DAS FAIXAS SECUNDARIAS DE XESTIÓN DE BIOMASA

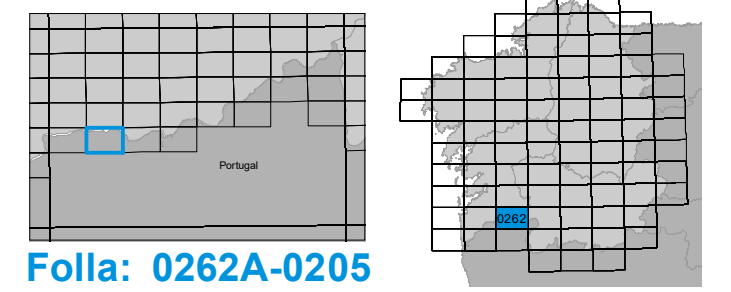
- Parcelas afectadas
- Faixa Protección 50m
- Solo de Nucleo Rural
- Solo Urbano
- Solo Urbanizable
- Delimitación Automática
- Delimitación Enviada polo Concello

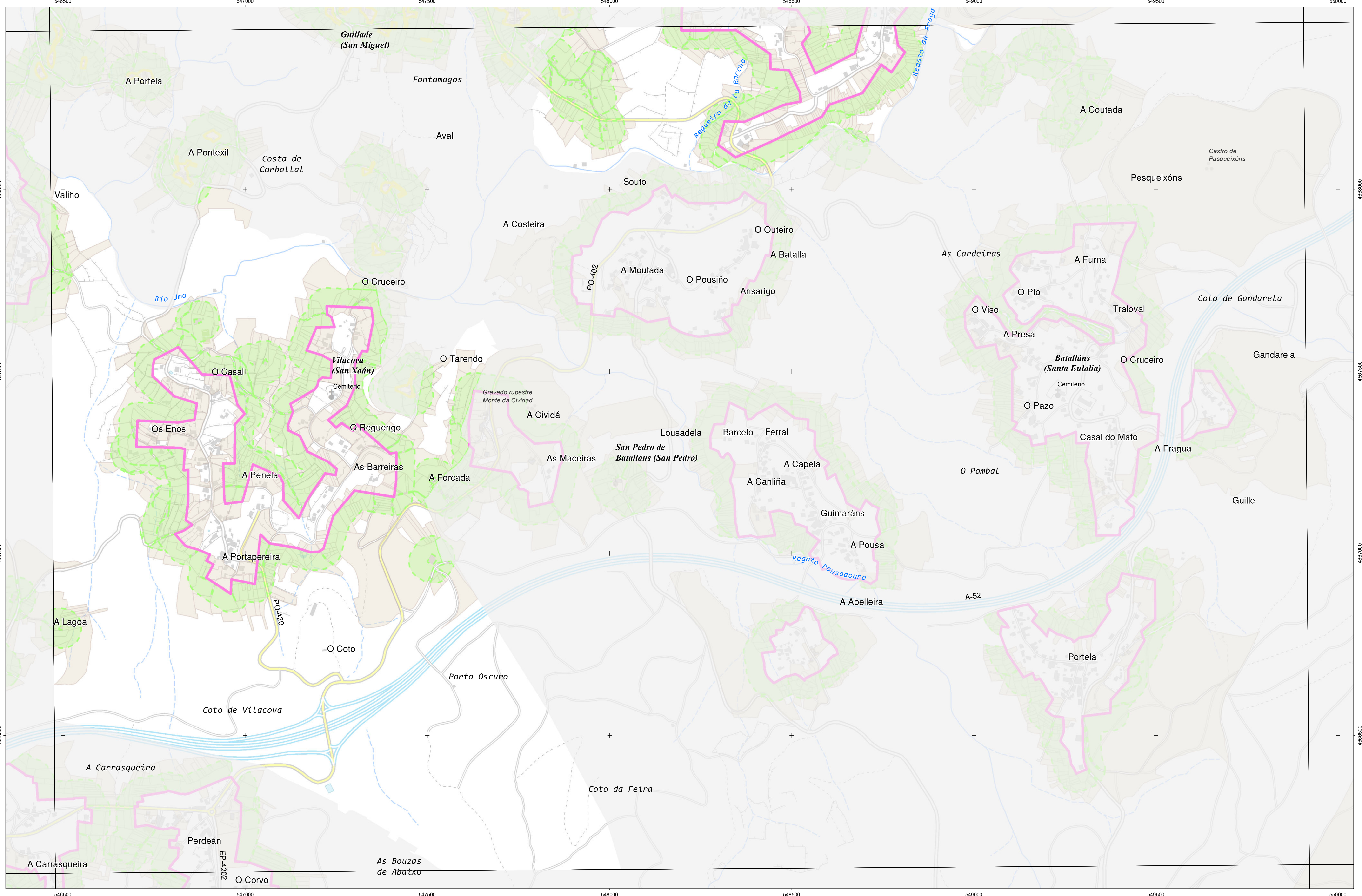
Parcelas afectadas por faixas de 50 metros entorno a núcleos

Coordenadas das esquinas da folia

UTM ED50 Fuso 29		Xeográficas ETRS89	
x	y	Longitude	Latitude
1 543202,9	4659375,2	-8:28:45,0	42:05:00,0
2 546649,2	4659397,0	-8:26:15,0	42:05:00,0
3 546664,4	4657083,9	-8:26:15,0	42:03:45,0
4 543217,0	4657062,1	-8:28:45,0	42:03:45,0

Proxección U.T.M. Fuso 29
 Elipsoide GRS80
 Sistema de referencia ETRS89





CARTOGRAFÍA DAS FAIXAS SECUNDARIAS DE XESTIÓN DE BIOMASA

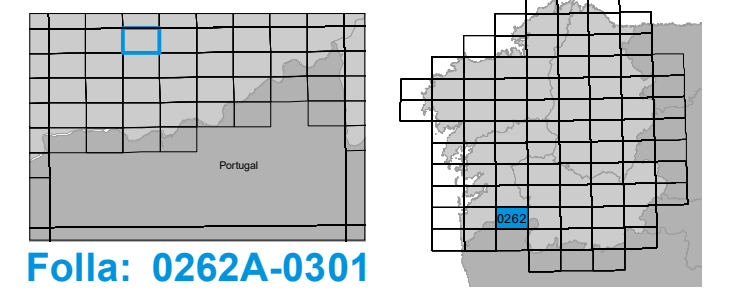
- Parcelas afectadas
- Solo de Nucleo Rural
- Delimitación Automática
- Faixa Protección 50m
- Solo Urbano
- Delimitación Enviada polo Concello
- Solo Urbanizable

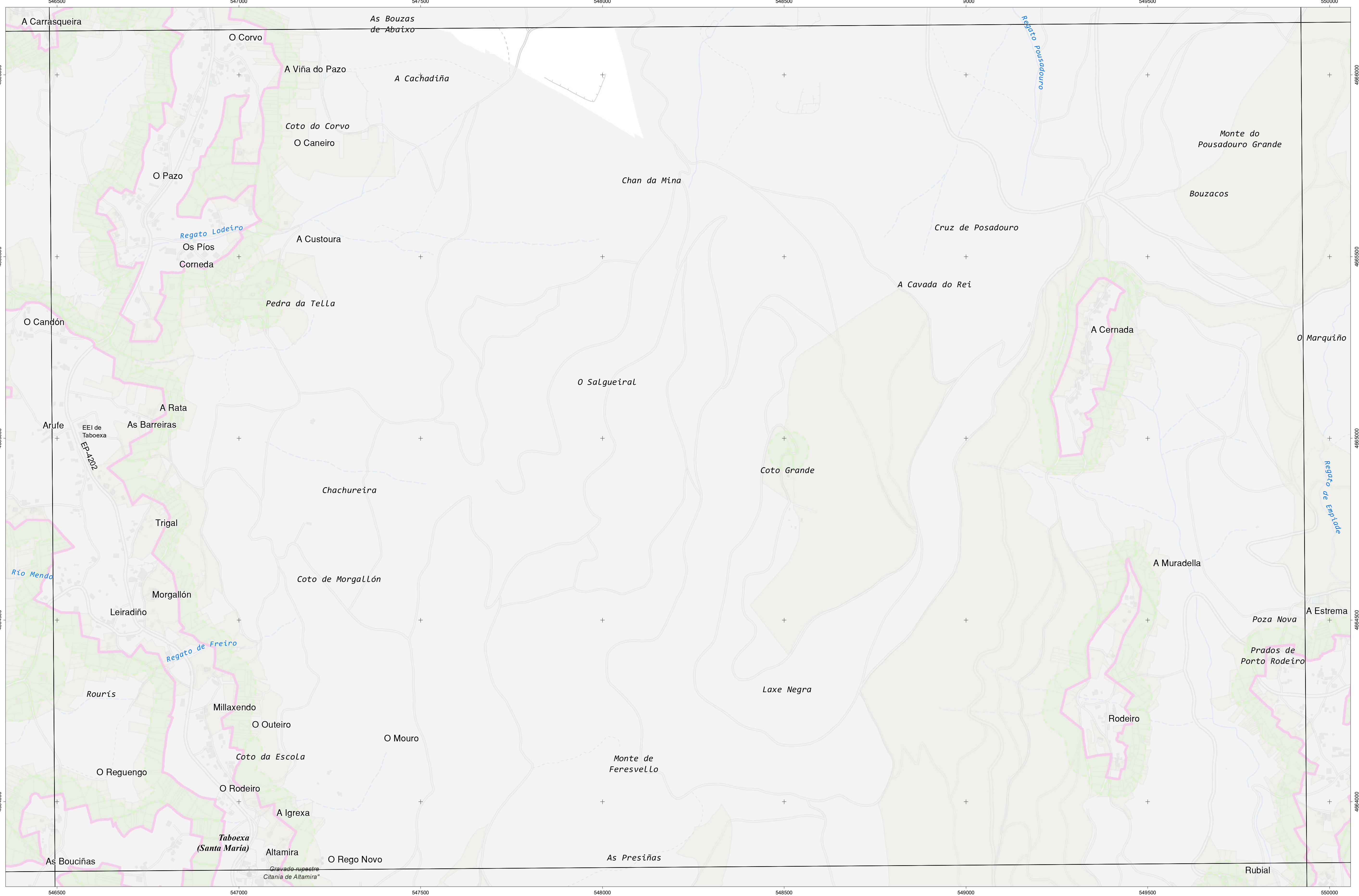
Parcelas afectadas por faixas de 50 metros entorno a núcleos

Coordenadas das esquinas da folla

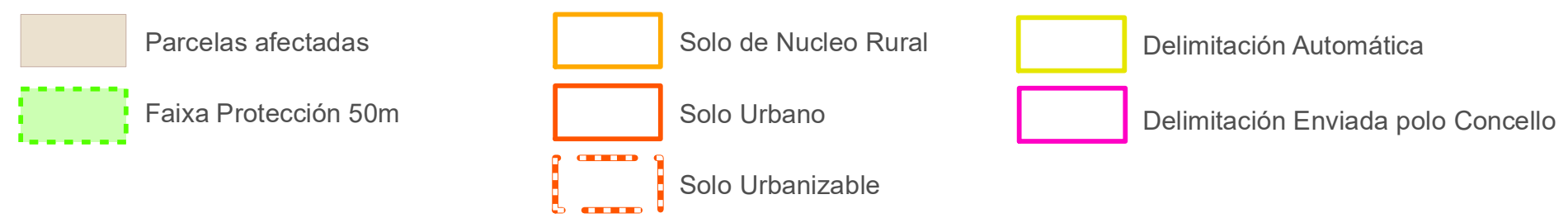
UTM ED50 Fuso 29		Xeográficas ETRS89	
x	y	Longitude	Latitude
1 546588,3	4668649,6	-8:26:15,0	42:10:00,0
2 550030,0	4668673,2	-8:23:45,0	42:10:00,0
3 550046,4	4666380,0	-8:23:45,0	42:08:45,0
4 546603,5	4666336,5	-8:26:15,0	42:08:45,0

Proxección U.T.M. Fuso 29
Escala de GRIS0
Sistema de referencia ETRS89





CARTOGRAFÍA DAS FAIXAS SECUNDARIAS DE XESTIÓN DE BIOMASA



Parcelas afectadas por faixas de 50 metros entorno a núcleos

Coordenadas das esquinas da folla

UTM ED50 Fuso 29		Xeográficas ETRS89	
x	y	Longitude	Latitude
1 546603,5	4666336,5	-8:26:15,0	42:08:45,0
2 550046,4	4666380,0	-8:23:45,0	42:08:45,0
3 550062,7	4664046,8	-8:23:45,0	42:07:30,0
4 546618,7	4664023,3	-8:26:15,0	42:07:30,0

Proxección U.T.M. Fuso 29
Elixeción GRS89
Sistema de referencia ETRS89

